ՀԱՅՏԱՐԱՐՈՒԹՅՈՒՆ Գառնիի համայնքապետարանը հայտարարում է համայնքային սեփականություն համարվող ներքոհիշյալ հողամասերի ***դասական աճուրդ***								
Լոտի h/h	Հողամասի հասցեն (գտնվելու վայրը), Ծածկագիրը	Մակերեսը հեկտար	Հողամասի նպատակային և գործառնական նշանակությունը	Հողամասի օգտագործման նպատակը	Գյուղատնտեսական հողերի դեպքում՝ հողի որակական հատկանիշները, ագրոտեխնիկական պայմանները, հողատեսքը*	Մեկնար-կային գինը (դրամ)	Նախավճարի չափը (դրամ)	Քայլի չափը (դրամ)
1	Գառնի համայնք, Գառնի գյուղ 07-021-0220-0227	0.38303	գյուղատնտեսական վարելահող	Գյուղատնտեսական աշխ. նպատակով	4-րդ կարգ	300 000	150 000	15 000
2	Գառնի համայնք, Գեղադիր գյուղ 07-022-0136-0018	0.39266	գյուղատնտեսական այլ հողատեսք	Գյուղատնտեսական աշխ. նպատակով	4-րդ կարգ	500 000	250 000	25 000
3	Գառնի համայնք, Գեղարդ գյուղ 07-024-0007-0061	0.08568	բնակավայրերի բնակելի կառուցապատման հողամաս	բնակելի տուն կառուցելու նպատակով		1 100 000	550 000	55 000
4	Գառնի համայնք, Գառնի գյուղ 07-021-0220-0225	0.2	բնակավայրերի բնակելի կառուցապատման հողամաս	բնակելի տուն կառուցելու նպատակով		5 800 000	2 900 000	290 0000
5	Գառնի համայնք, Գառնի գյուղ 07-021-0220-0226	0.10007	բնակավայրերի բնակելի կառուցապատման հողամաս	բնակելի տուն կառուցելու նպատակով		3 000 000	1 500 000	150 000
6	Գառնի համայնք, Գառնի գյուղ 07-021-0091-0066	0.02918	բնակավայրերի բնակելի կառուցապատման հողամաս	բնակելի տուն կառուցելու նպատակով		900 000	450 000	45 000
7	Գառնի համայնք, Գառնի գյուղ 07-021-0084-0095	0.0016	բնակավայրերի հասարակական կառուցապատման հողամաս	Հասարակական կառուցապատման նպատակով		100 000	50 00	5000

Հողամասի նկատմամբ սահմանափակումներ (ներառյալ սերվիտուտ) չկա: Ճանապարհներ, ջրատար, կոյուղի, էլեկտրահաղորդման գծեր, գազատար՝ չկան: Շրջակա միջավայրերի և պատմամշակութային հուշարձանների պահպանության, բնապահպանական և հողերի պահպանության միջոցառումներ՝ չկան:

Աճուրդին մասնակցել ցանկացող անձինք աճուրդի կազմակերպման և անցկացման ընթացակարգին կարող են ծանոթանալ Գառնիի համայնքապետարանում, համայնք Գառնի, գյուղ Գառնի, Ստ. Շահումյան փողոց 4:

Աճուրդին մասնակցելու իրավունք ունեն՝ ՀՀ քաղաքացիներն ու իրավաբանական անձինք և ՀՀ օրենսդրությամբ սահմանված հողի սեփականության իրավունքի այլ սուբյեկտներ և հողօգտագործողներ:

Աճուրդի պայմանների մանրամասներին ծանոթանալու և հայտ ներկայացնելու համար դիմել Գառնիի համայնքապետարան (Ստ. Շահումյան փողոց 4, հեռախոս՝ 099898489):

Աճուրդը կայանալու է 2024 թ. հունիսի 21-ին ժամը 10:00-ին, Գառնիի համայնքապետարանում:

Հայտերն ընդունվում են աշխատանքային օրերին՝ մինչև 2024 թ. հունիսի 17-ը, ժամը 18:00-ն:

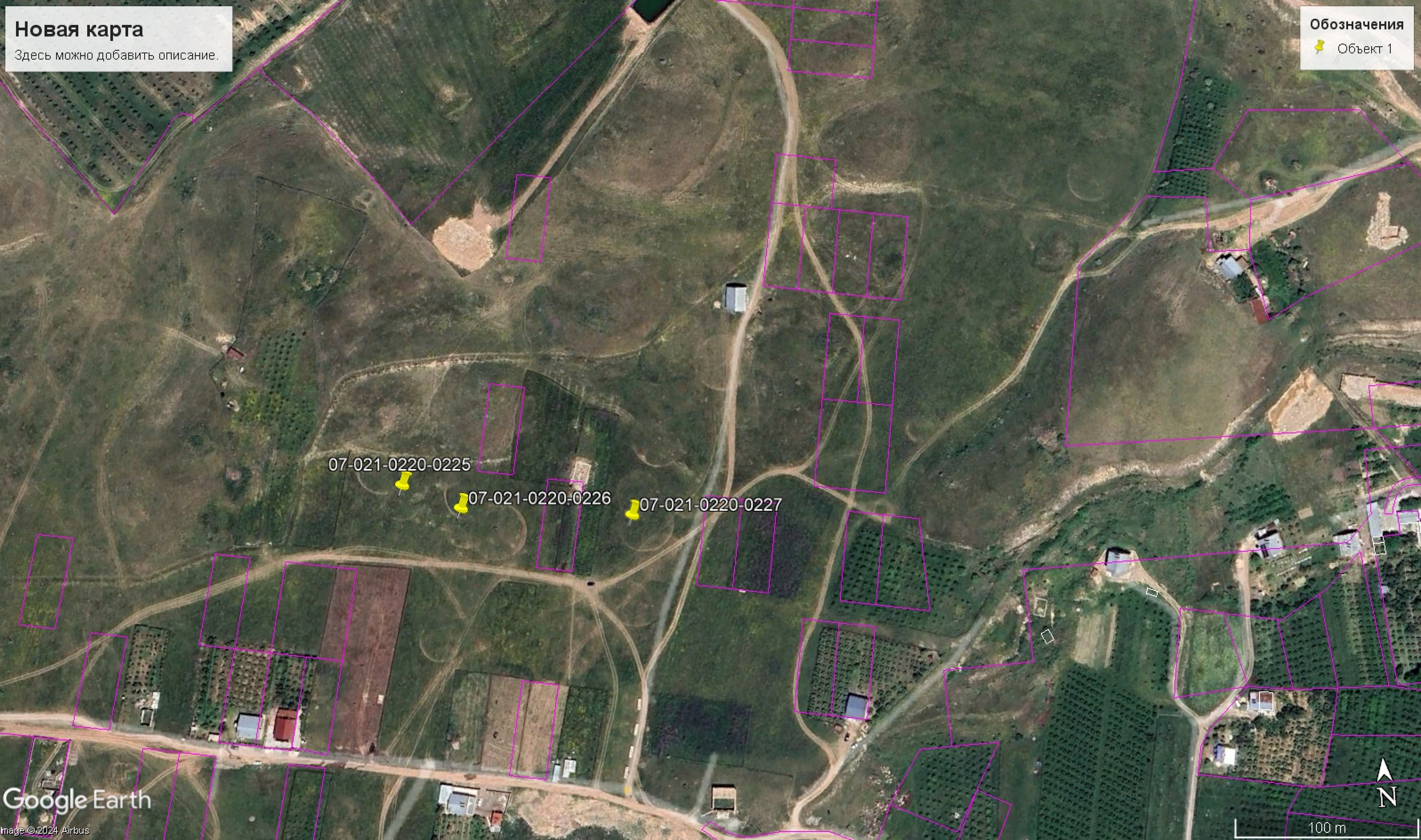
Новая карта
Здесь можно добавить описание.
Обозначения
Объект 1
07-021-0220-0225
07-021-0220-0226
07-021-0220-0227
Google Earth
Image © 2024 Airbus
100 m
N

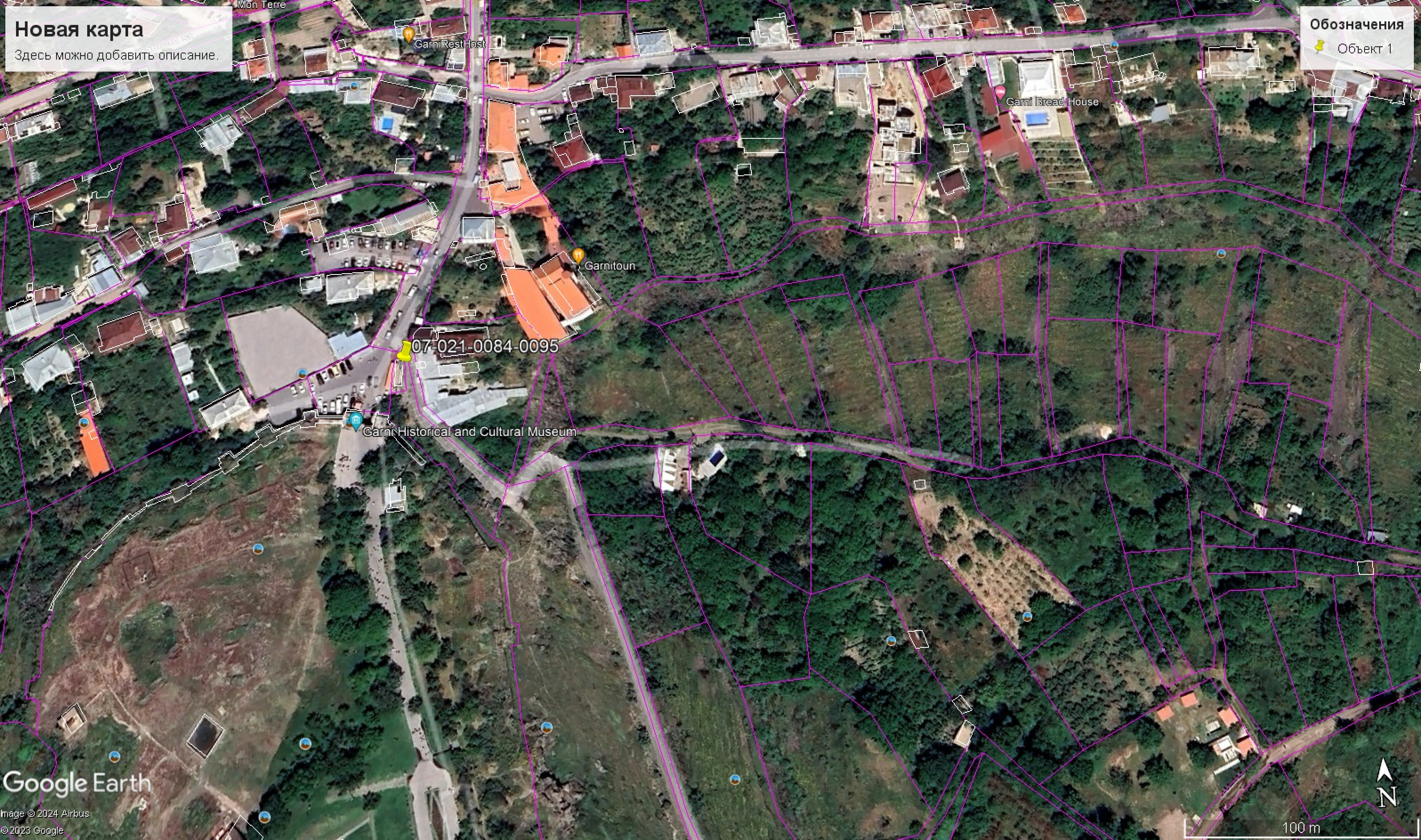
Новая карта
Здесь можно добавить описание.
Обозначения
Объект 1
Mon Terre
Garni Rest Host
Garni Bread House
Garnitoun
07-021-0084-0095
Garni Historical and Cultural Museum
Google Earth
Image © 2024 Airbus
© 2023 Google
100 m
N

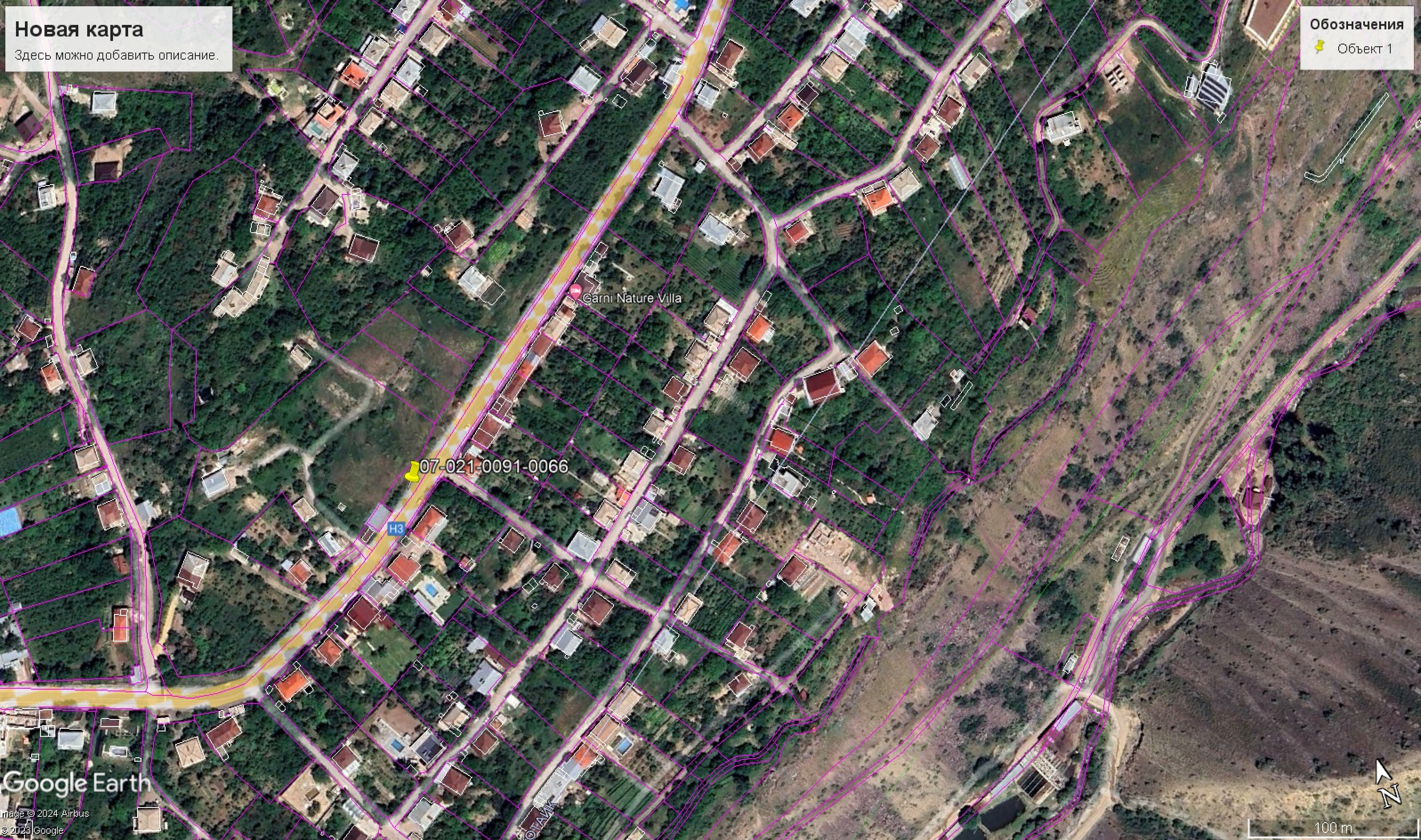
Новая карта
Здесь можно добавить описание.
Обозначения
Объект 1
Garni Nature Villa
07-021-0091-0066
H3
Google Earth
Image © 2024 Airbus
© 2023 Google
100 m

Новая карта
Здесь можно добавить описание.
Обозначения
Объект 1
07-024-0007-0061
Google Earth
Image © 2024 Airbus
N
200 m

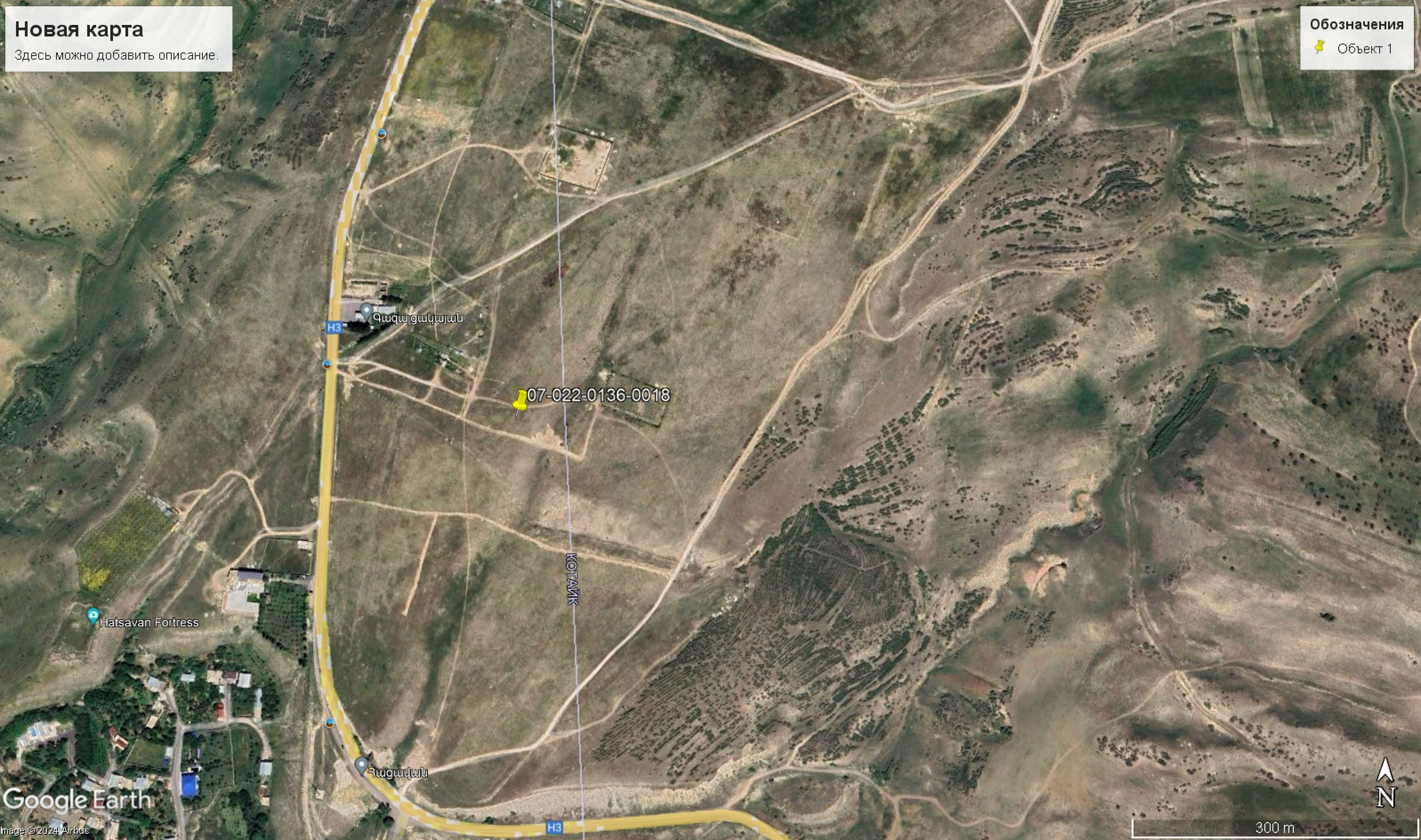

Новая карта
Здесь можно добавить описание.
Обозначения
Объект 1
07-022-0136-0018
H3
Hatsavan Fortress
КОТАЙК
Հացավան
H3
Google Earth
Image © 2024 Airbus
300 m
N