

**Հ Ա Յ Տ Ա Ր Ա Ր ՈՒ Թ Յ ՈՒ Ն**

Գառնիի համայնքապետարանը հայտարարում է համայնքային սեփականություն համարվող ներքոհիշյալ հողամասերի  
**դասական աճուրդ**

Լոտի հ/հ	Հողամասի հասցեն (գտնվելու վայրը), Շաճկագիրը	Մակերեսը հեկտար	Հողամասի նպատակային և գործառնական նշանակությունը	Հողամասի օգտագործման նպատակը	Գյուղատնտեսական հողերի դեպքում հողի որակական հատկանիշները, ագրոտեխնիկական պայմանները, հողատեսքը*	Մեկնարկային գինը (դրամ)	Նախավճարի չափը (դրամ)	Քայլի չափը (դրամ)
1	Գառնի համայնք, Գողթ գյուղ 07-026-0115-0101	0.07948	գյուղատնտեսական արոտավայր	գյուղատնտեսական գործունեության համար	4-րդ կարկ	100000	50000	5000
2	Գառնի համայնք, Գառնի գյուղ 07-021-0220-0186	0.2975	գյուղատնտեսական արոտավայր	գյուղատնտեսական գործունեության համար	4-րդ կարգ	450000	225000	22500
3	Գառնի համայնք, Գառնի գյուղ 07-021-0291-0002	0.47602	գյուղատնտեսական վարելահող	գյուղատնտեսական գործունեության համար	4-րդ կարգ	500000	250000	25000
4	Գառնի համայնք, Գառնի գյուղ 07-021-0328-0033	1.1627	գյուղատնտեսական, վարելահող, արոտավայր	գյուղատնտեսական գործունեության համար	4-րդ կարգ	1100000	550000	55000
5	Գառնի համայնք, Գողթ գյուղ 07-026-0122-0085	0.47	գյուղատնտեսական, արոտավայր	գյուղատնտեսական գործունեության համար	5-րդ կարգ	450000	225000	22500
6	Գառնի համայնք, Գառնի գյուղ 07-021-0291-0003	0.7	գյուղատնտեսական արոտավայր	գյուղատնտեսական գործունեության համար	4-րդ կարգ	300000	150000	15000
7	Գառնի համայնք, Գառնի գյուղ 07-021-0220-0178	0.876493	գյուղատնտեսական արոտավայր, վարելահող	գյուղատնտեսական գործունեության համար	4-րդ կարգ	500000	250000	25000

Հողամասերի նկատմամբ սահմանափակումներ (ներառյալ սերվիտուտներ)՝ չկան: Ճանապարհներ, ջրատար, կոյուղի, էլեկտրահաղորդման գծեր, գազատար՝ չկան: Շրջակա միջավայրերի և պատմամշակութային հուշարձանների պահպանության, բնապահպանական և հողերի պահպանության միջոցառումներ՝ չկան:

Աճուրդին մասնակցել ցանկացող անձինք աճուրդի կազմակերպման և անցկացման ընթացակարգին կարող են ծանոթանալ Գառնիի համայնքապետարանում, համայնք Գառնի, գյուղ Գառնի, Ստ. Շահումյան փողոց 4:

Աճուրդին մասնակցելու իրավունք ունեն՝ ՀՀ քաղաքացիներն ու իրավաբանական անձինք և ՀՀ օրենսդրությամբ սահմանված հողի սեփականության իրավունքի այլ սուբյեկտներ և հողօգտագործողներ:

Աճուրդի պայմանների մանրամասներին ծանոթանալու ու հայտ ներկայացնելու համար դիմել Գառնիի համայնքապետարան (Ստ. Շահումյան փողոց 4, հեռախոս՝ 099898489):

Աճուրդը կայանալու է 2022 թ.դեկտեմբերի 12-ին ժամը 10:00-ին, Գառնիի համայնքապետարանում:

Հայտերն ընդունվում են աշխատանքային օրերին՝ մինչև 2022 թ.դեկտեմբերի 07-ը:

**Новая карта**  
Здесь можно добавить описание.


- Обозначения**
- 📍 Cementary in Goght
  - 📍 SARALANJ recreational area

Գառնի համայնքի Գողթ բնակավայրում 2022 թվականի դեկտեմբերի 12-ին կայանալիք աճուրդին ներկայացվելիք հողամասի հատակագիծ

07-026-0122-0085

Գառնի, Գեղարդ, հանգստի գոտի

Ունյ: Արաղաղ



**Новая карта**  
Здесь можно добавить описание.

Գառնի համայնքի Գողթ  
բնակավայրում 2022 թվականի  
դեկտեմբերի 12-ին կայանալիք  
անուղղին ներկայացվելիք  
հողամասի հատակագիծ

- Обозначения**
- Cemetery in Goght
  - SARALANJ recreational area

07-026-0115-0101

SARALANJ recreational area

Cemetery in Goo



**Новая карта**  
Здесь можно добавить описание.

Գառնի համայնքի Գառնի բնակավայրում 2022 թվականի դեկտեմբերի 12-ին կայանալիք աճուրդին ներկայացվելիք հողամասի հատակագիծ

- Обозначения**
- 📍 Cementary in Goght
  - 📍 SARALANJ recreational area

07-021-0328-0033



**Новая карта**  
Здесь можно добавить описание.

Գառնի համայնքի Գառնի բնակավայրում 2022 թվականի դեկտեմբերի 12-ին կայանալիք աճուրդին ներկայացվելիք հողամասի հատակագիծ

**Обозначения**  
📍 Cementary in Goght  
📍 SARALANJ recreational area

07-021-0291-0003



Новая карта  
Здесь можно добавить описание.

- Обозначения
- Cemetery in Goght
  - SARALANJ recreational area

Գառնի համայնքի Գառնի բնակավայրում 2022 թվականի դեկտեմբերի 12-ին կայանալիք աճուրդին ներկայացվելիք հողամասի հատակագիծ

07-021-0291-0002

**Новая карта**  
Здесь можно добавить описание.



Գառնի համայնքի Գառնի բնակավայրում 2022 թվականի դեկտեմբերի 12-ին կայանալիք անուրդին ներկայացվելիք հողամասի հատակագիծ

07-021-0220-0186

- Обозначения**
- 📍 Cemetery in Goght
  - 📍 SARALANJ recreational area



**Новая карта**  
Здесь можно добавить описание.

- Обозначения**
-  Cemetery in Goght
  -  SARALANJ recreational area

Գառնի համայնքի Գառնի բնակավայրում 2022 թվականի դեկտեմբերի 12-ին կայանալիք աճուրդին ներկայացվելիք հողամասի հատակագիծ

07-021-0220-0178

Google Earth

Image © 2022 Maxar Technologies  
© 2022 Google

Havuts Tar Garden 200m

