

ՀԱՅՏԱՐԱՐՈՒԹՅՈՒՆ

Կոտայքի մարզի Նոր Երզնկա համայնքում 23.03.2020 թ. ժամը 11⁰⁰-ին տեղի կունենա համայնքային սեփականություն հանդիսացող հողամասերի դասական աճուրդ վաճառք

Ձ/հ	Հողամասերի նպատակային և գործառնական նշանակությունը	Ժածկագիրը	մակերեսը /հա/	կարգը	Աճուրդի մեկնարկային գինը/դրամ/
1	գյուղատնտեսական նշանակության վարելահող	0117-0005	0.86	5	500 000
2	գյուղատնտեսական նշանակության վարելահող	0109-0063	0.75598	5	470 000
3	գյուղատնտեսական նշանակության վարելահող	0107-0083	0.74187	5	450 000
4	գյուղատնտեսական նշանակության արոտավայր	0107-0082	3.15803	5	1100 000
5	գյուղատնտեսական նշանակության արոտավայր	0107-0085	2.03349	5	800 000
6	գյուղատնտեսական նշանակության վարելահող արոտավայր	0107-0084 0107-0086	1.83244 0.72183	5	970 000
7	գյուղատնտեսական նշանակության վարելահող և այլ հող	0107-0078 0102-0015	0.42892 0.54374	5	300 000
8	գյուղատնտեսական նշանակության վարելահող	0113-0035	1.0	5	600 000
9	գյուղատնտեսական նշանակության այլ հող	0121-0126	0.84176	5	500 000
10	գյուղատնտեսական նշանակության արոտավայր	0109-0069	0.8	5	400 000
11	գյուղատնտեսական նշանակության արոտավայր	0122-0128	0.75	5	500 000

Հայտերի ընդունումը դադարեցվում է աճուրդից 3 օր առաջ: Հողամասերի նկատմամբ սահմանափակումներ չկան: Լրացուցիչ տեղեկությունների համար դիմել նոր Երզնկայի համայնքապետարան: Հեռ.023236791

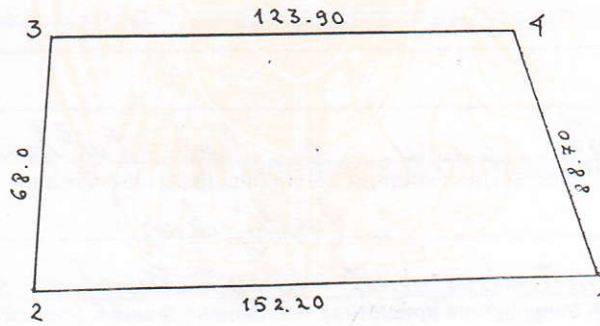
Համայնքի ղեկավար

Ա. Հարությունյան

5000-050-0117-0005

ՀՈՂԱՄԱՍԻ ՀԱՏԱԿԱԳԻԾ

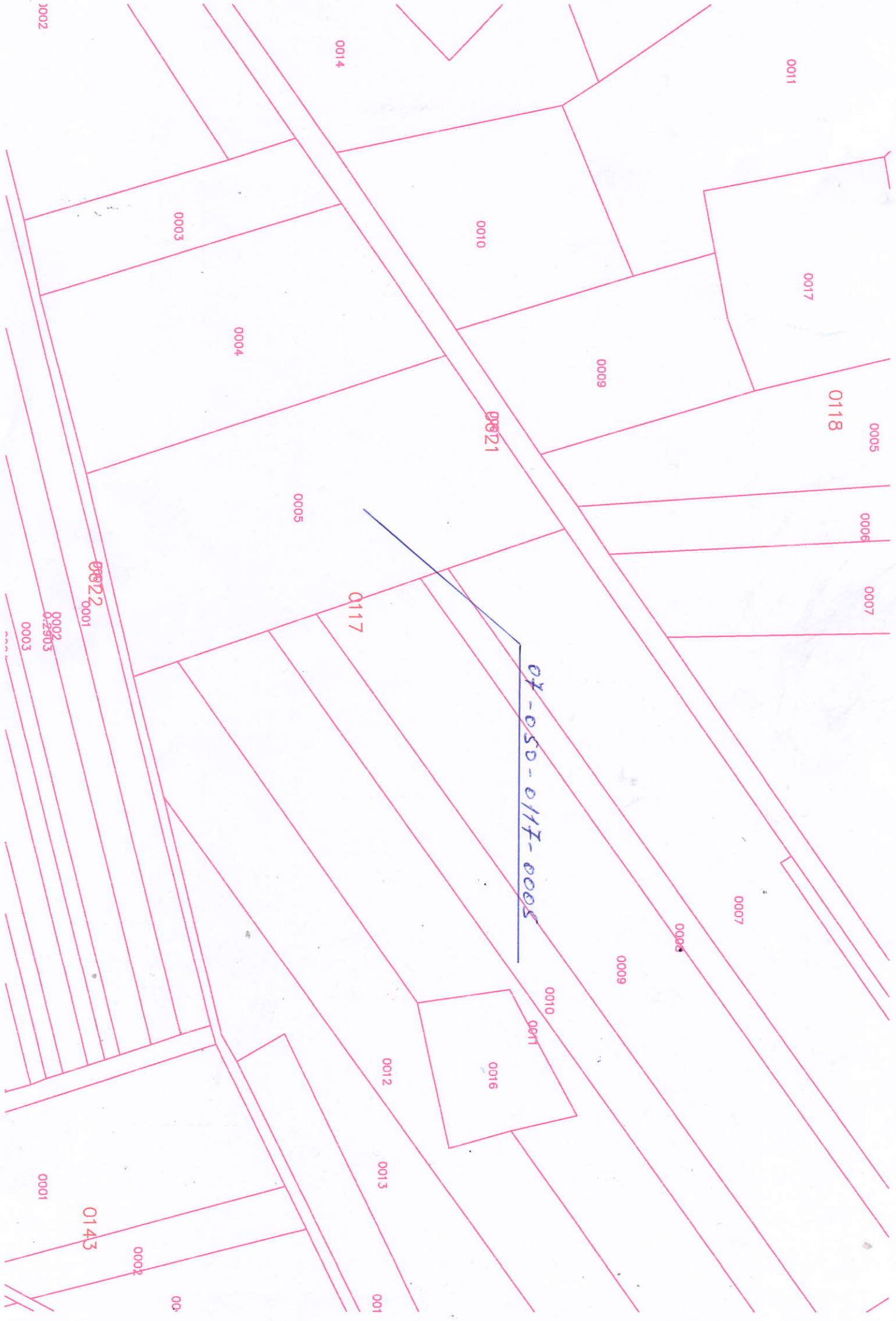
1:2000
(մասշտաբը)



Խաչվածք	Քիստի կետի համար	Մեծահասկից երկարություն
1 - 2	152.20	
2 - 3	68.00	Երկարություն
3 - 4	123.90	Մեծահասկից երկարություն
4 - 1	88.70	-"-

Կատարող *Վ. Գալստյան*
(ստորագրություն)





0011

0017

0118

0005

0006

0007

0007

0008

0009

0010

0011

0016

0012

0013

001

0010

0014

0117

0005

0004

0003

0001

0002

0003

0143

0002

00

0002

07-050-017-0008

ՀՊՂԱՍԱՍԻ ՀԱՏԱԿԱԳԻԾ

ին Յողիատվացման հիմքը

Նոր երզնկա համայնք

Ամուն, ազգանուն

Կոտայք

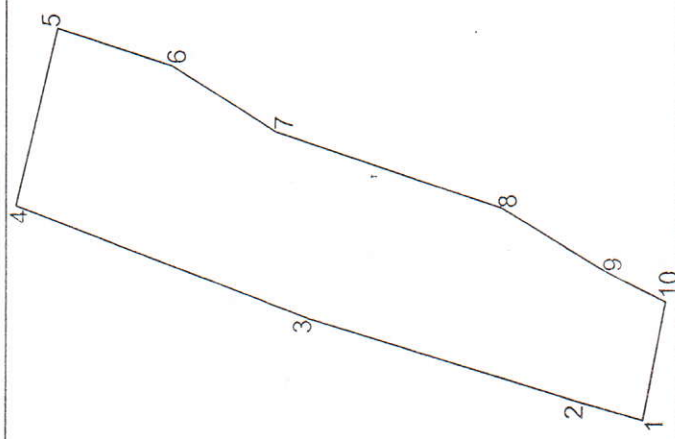
Մարզ

Մասշտաբ 1:2000

Նոր երզնկա

Համայնք

Հասցե



ՀՊՂԱՍԱՍԻ

Սակերեսը (հա)	0.75598 հա, որից 0.05590 հա արոտ
Ծածկագիրը	07-050-0109-0001-ից
Նպատակային նշանակությունը	Գյուղատնտեսական
Գործարական նշանակությունը	արոտ վարելահող
Հողամասը ճանրաբեռնված է	

Ե Ն Ն Բ. Շ Ր Ա Ռ Թ Յ Ա Ն

Ընկեր (գնվող կետեր)	Կորդինատները		Գծային չափերը (մետր)	Սահմանակից սեփականատիրոջ (օգտագործողի) անուն, ազգանունը (անվանումը)	Վիճակագրական կոդը (անվանում)	Գործարական նշանակությունը (անվանում)
	Y	X				
1	8449386.55	4465356.17	18.40			
2	8449390.58	4465371.96	75.97			
3	8449413.07	4465444.64	82.38			
4	8449442.78	4465521.48	49.28			
5	8449489.82	4465510.61	31.60			
6	8449480.20	4465490.51	32.27			
7	8449462.52	4465453.25	62.66			
8	8449443.05	4465393.83	32.73			
9	8449426.02	4465365.83	17.45			
10	8449418.11	4465350.27	32.11			
1	8449386.55	4465356.17				

Կատարող _____ Արիստակես Ղազարյան
(ստորագրություն) (Ամուն, ազգանուն)

Որակաբերման վկայականի համարը 045 տրման անիւ, անասնիվ
«ԱԿՏՐԱԿԵՏ-2012» ՍՊԸ 15.12.2011թ.

Իրավաբանական անձի 282.110.104352
(պետական գրանցման համարը)

Ս Ղազարյան
(ստորագրություն)

15.08.2016թ.



0036

0037

0038

0054

0003

0004

07-050-0108-0063

ՀՈՂԱՍԱՍԻ ՀԱՏԱԿԱԳԻԾ

Նոր Երզնկա համայնք
Ամուն, ազգամուն

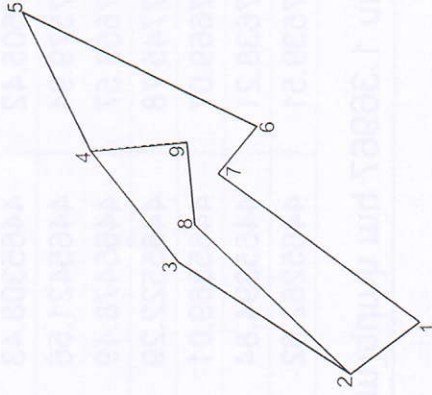
ին Հողիտակցման հիմքը

Կտայք
Մարզ

Նոր Երզնկա
Համայնք

Մասշտաբ 1:5000

Քաղցե




ՀՈՂԱՍԱՍԻ

Շ Ե Ն Բ, Շ Ի Լ Ո Ւ Թ Յ Ա Ն

Մակերեսը (հա)	Օձակագիրը	Մասնագրի համարը	Կորդինատները		Գծային չափերը (մետր)	Սահմանակից սեփականատիրոջ (օգտագործողի) անուն, ազգանունը (անվանումը)	Հանձնարարական փուլերի ցանկ (ամիսներ)	Գործառնական Ելանակարգումը (անվանումը)
			Y	X				
1.83244 հա, որից 1.36967 հա վարելահող	07-050-0107-0001-ից		8447539.51	4465262.62	57.10			
			8447505.42	4465308.43	135.47			
			8447579.94	446521.56	93.07			
Նպատակային նշանակությունը	Գյուղատնտեսական		8447653.57	4465478.49	102.08			
			8447745.78	446522.29	171.40			
Գործառնական նշանակությունը	Արոտ վարելահող		8447669.07	4465369.01	40.25			
			8447638.21	4465394.84	165.00			
Հողամասը ծանրաբեռնված է			8447539.51	4465262.62				

Կատարող *Ջիլյա*
(ստորագրություն) Կորտանես Նազարյան
(Անուն, ազգանուն) 045 տրման ամիս, ամսաթիվ
Որակավորման վկայականի համարը 282.110.1060839 «ՍԿԶԸՆԱԿԵՏ» ՍՊԸ
Իրավաբանական անձի (վերականգնողական համարը) 00919816



11.07.2019թ.

ՀՈՂԱՍԱՍԻ ՀԱՏԱԿԱԳԻԾ

Նոր Երզնկա համայնք

Ամուն. ազգանուն

Կուտայք

Մարզ

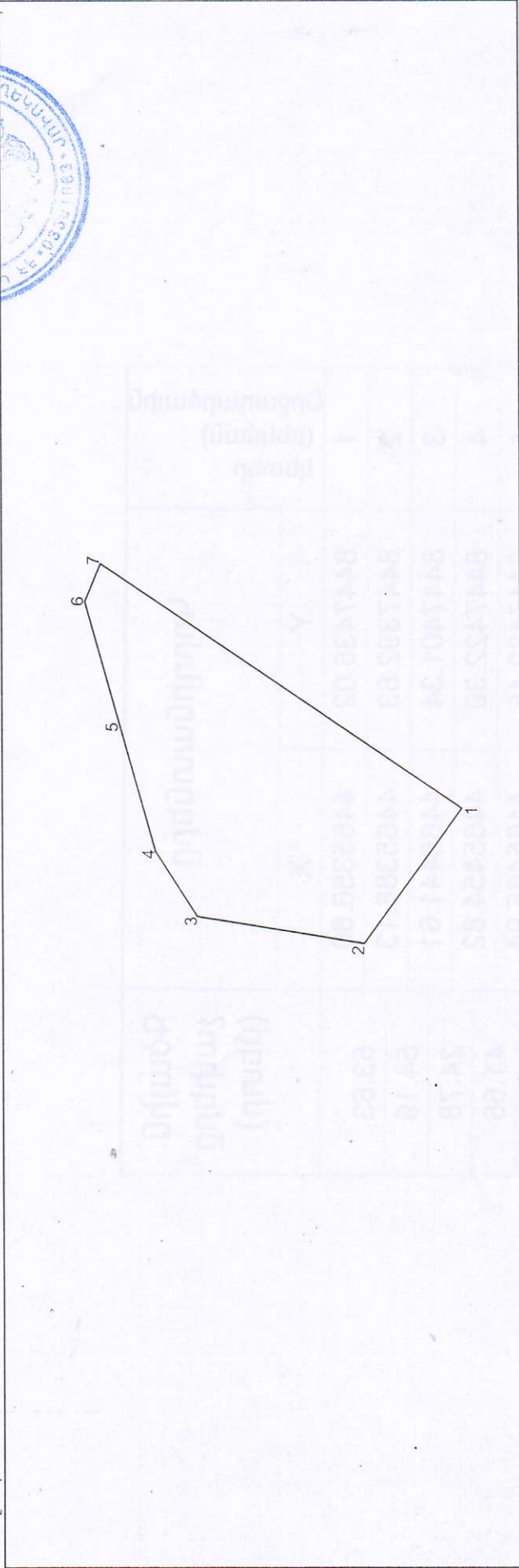
ին Հողատվացման հիմքը

Նոր Երզնկա

Համայնք

Պատկերում է՝

201 թ.



Մակերես (հա)		Հողատեսակ		Հողատեսակի նշանակությունը		Հողատեսակի նշանակությունը (անվանումը)		Հողատեսակի նշանակությունը (անվանումը)	
0.74187	հա	07-050-0107-0001-ից	Գյուղատնտեսական	Կարգավորում	Կարգավորում	Կարգավորում	Կարգավորում	Կարգավորում	Կարգավորում
Ծածկագիրը									
Նպատակային նշանակությունը									
Փորձառական նշանակությունը									
Հողամասը ծանրաբեռնված է									

Կատարող Ռաբի (ստորագրություն)

Նրբատեսակի ղեկավար Արտուրյան Ռազարյան (Անուն, ազգանուն)

Որակավորման վկայականի համարը 045 տրման ամիս, ամսաթիվը տրման ամիս, ամսաթիվը

Իրավաբանական անձի 282.110.1060839 «ՍԿԲՆԱԿԵՏ» ՍՊԸ (վիտակային զբոսայգի) (անվանումը)

Ս. Ուղարկման 11.07.2019թ. (ստորագրություն)





ՀՊՂԱՍԱՍԻ ՀԱՏԱԿԱԳԻՐ

Ստոր երկրագրի համայնք

Ամուն, ազգանուն

Կրտսայք

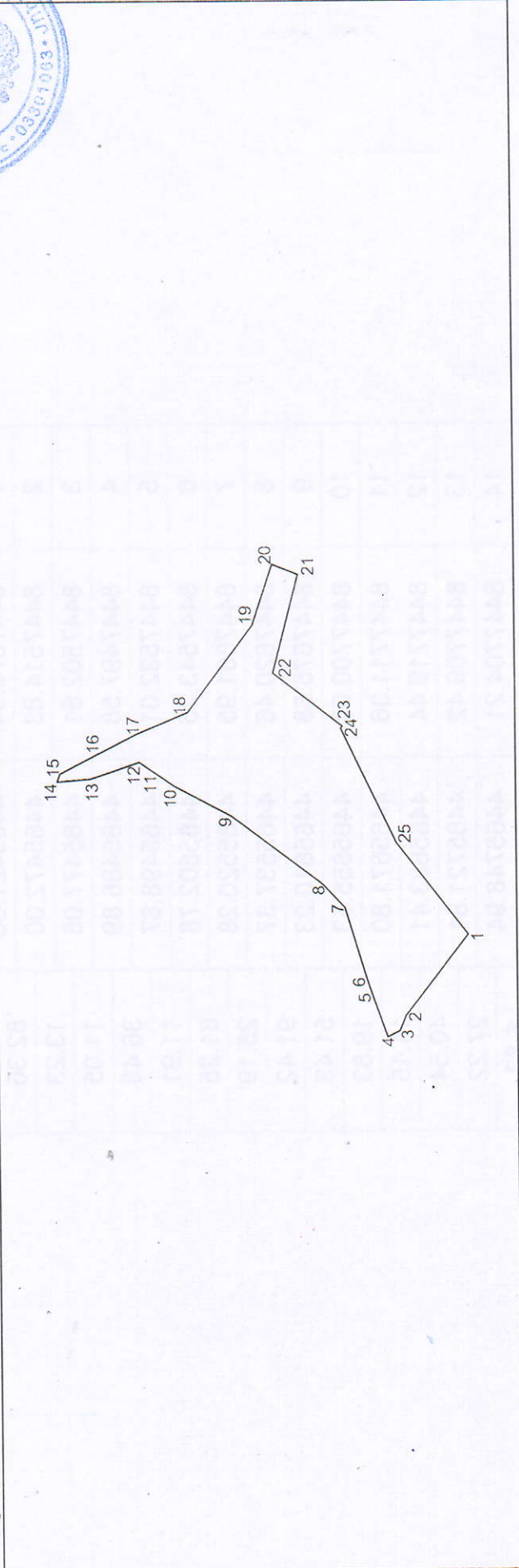
Մարզ

Մասշտաբ 1:5000

ին Հողատերական հիմքը

Ստոր երկրագրի համայնք

Պատկեր



ՀՊՂԱՍԱՍԻ		ՇԵՆՔ ՇԻՆՈՒԹՅԱՆ	
Մակերեսը (հա)	3.15803 հա	Սահմանափակ սեփականատիրոջ (օգտագործողի) անուն, ազգանունը (անվանումը)	Գործառնական նշանակությունը (անվանումը)
Ծածկագիրը	07-050-0107-0001-ից	Վերահսկողական օրգանի անունը	
Նպատակային նշանակությունը	գյուղատնտեսական		
Գործառնական նշանակությունը	արտո		
Հողամասը ճանրաբեռնված է			

Կատարող  Արիստակես Ղազարյան (Անուն, ազգանուն)
 Որակավորման վկայականի համարը 045 տրման ամիս, ամսաթիվը
 Իրավաբանական անձի 282.110.1060839 «ԱԿՋԵՆԱԿԵՏ» ՍՊԸ (անվանումը)
 (պետական գրանցման համարը)



11.07.2019թ.

Ս. Ղազարյան
 (ստորագրություն)



ՀՈՂԱՍԱՍԻ ՀԱՏԱԿԱԳԻԾ

Ստր. Երզնկա համայնք

Ամուն, ազգանուն

Կոտայք

Ստոր

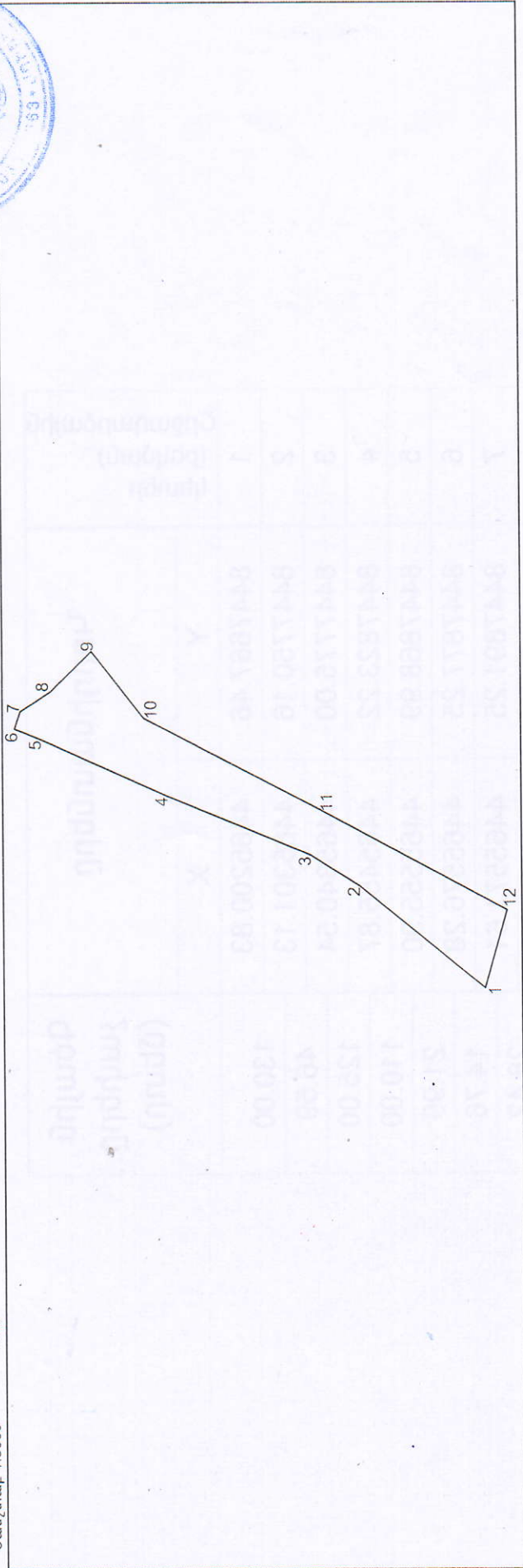
Մասշտաբ 1:5000

ին Հողիատկացման հիմքը

Ստր. Երզնկա

Համայնք

Հասցե



Մակերեսը (հա)	Ծածկագիրը	Սպատակային նշանակությունը	Գործարարական նշանակությունը	Հողամասը ծանրաբեռնված է	Կողմերի երկարությունները		Գծային չափերը (մետր)	Մասնավոր սեփականատիրոջ (զգտատիրոջ) անուն, ազգանունը (անվանումը)	Համարը (տարածքային)	Օրոժարարական նշանակությունը (անվանումը)
					Y	X				
2.03349 հա	07-050-0107-0001-ից	գյուղատնտեսական	արոտ		8447667.46	4465200.83	130.00			
					8447750.16	4465301.13	46.59			
					8447775.00	4465340.54	125.00			
					8447823.22	4465455.87	110.00			
					8447868.99	4465565.90	21.99			
					8447877.25	4465576.28	14.76			
					8447891.25	4465571.61	28.42			
					8447906.77	4465447.81	46.34			
					8447939.02	4465514.54	67.92			
					8447985.31	4465472.97	158.09			
					8447811.59	4465333.13	10.57			
					8447730.39	4465183.12	68.97			
					8447667.46	4465200.83	130.00			

ՀՈՂԱՍԱՍԻ
 Կատարող (ստորագրողի անուն)
 Արիստակես Դազարյան (Ամուն, ազգանուն)
 Որպակիրժան վկայականի համարը 045 տրժան ամիս, ամսաթիվը
 Իրավարանական անժի 282.110.1060839 «ՍԿԶՆԱԿԵՏ» ՍՊԸ (անվանումը)
 11.07.2019թ. Ա. Դազարյան (անվանումը)



ՀՈՂԱՍԱՍ ԳՆԱԿԱԳԻԾ

Նոր Երզնկա համայնք

ին Հողիատկացման հիմքը

Ամուճ, ազգամուճ

Կտտայք



Նոր Երզնկա

Մասշտաբ 1:5000

Մարզ

Համայնք


Հասցե



ՀՈՂԱՍԱՍ

ՇԵՆՔ, ՇԻՆՈՒԹՅԱՆ

Մասերի անվանումները	Մասերի (տրոհված) ընդհանուր մակերեսը	Կտրվելու համարները		Գծային չափերը (մետր)	Սահմանակից սահմանադրող (օգտագործողի անուն, ազգանունը (անվանումը))	Վերստիտուկ կտրուկի տեսքը	Գործարարական նշանակությունը (անվանումը)
		Y	X				
Մակերես (հա)	0.72183 հա						
Ծածկագիրը	07-050-0107-0002-ից	8447669.07	4465369.01	171.40			
Նպատակային նշանակությունը	գյուղատնտեսական	8447745.78	4465522.29	2.02			
Գործառնական նշանակությունը	վարելահող	8447747.32	4465520.97	39.53			
Հողամասը ծանրաբեռնված է		8447777.32	4465495.24	171.82			
		8447703.79	4465339.95	45.27			
		8447669.07	4465369.01				

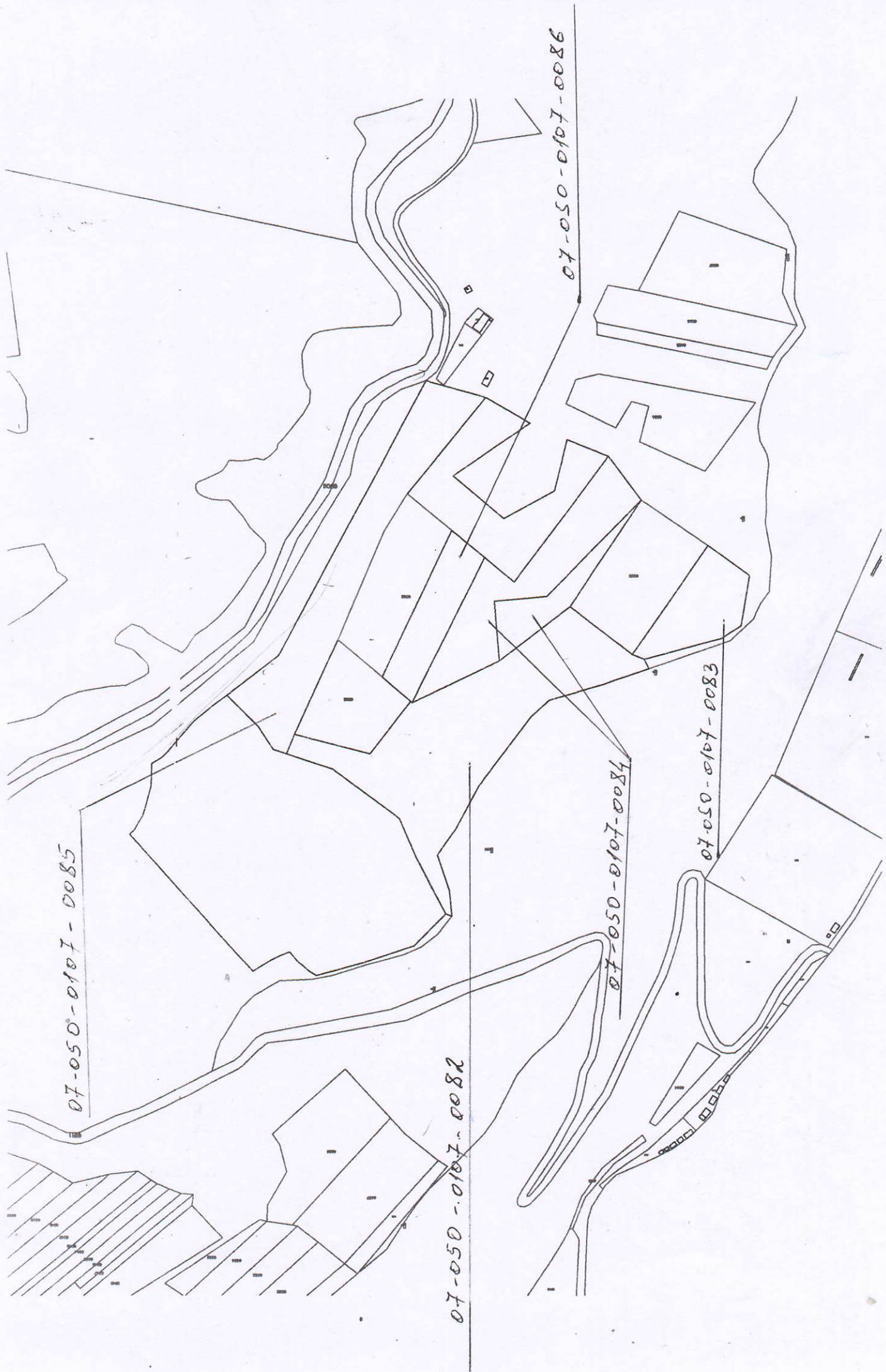
Կատարող  (ստորագրողի անուն, ազգանուն) Արիստակես Ղազարյան
 Որակավորման վկայականի համարը 045 տրման ամիս, ամսաթիվը «ՍԿՋԵՆԱԿԵՏ» ՍՊԸ
 Իրավաբանական անձի 282.110.1060839 (վիտակային գրանցման համարը) «ՍԿՋԵՆԱԿԵՏ» ՍՊԸ (անվանումը)



11.07.2019թ.

Ա. Ղազարյան

(ստորագրողի անուն)



07-050-0107-0085

07-050-0107-0082

07-050-0107-0084

07-050-0107-0083

07-050-0107-0086



ՀՈՂԱՍԱՍԻ ՀԱՏԱԿԱԳԻԾ

Նոր Երզնկա համայնքի շրջանում

Նոր Երզնկա համայնք

Մարզ

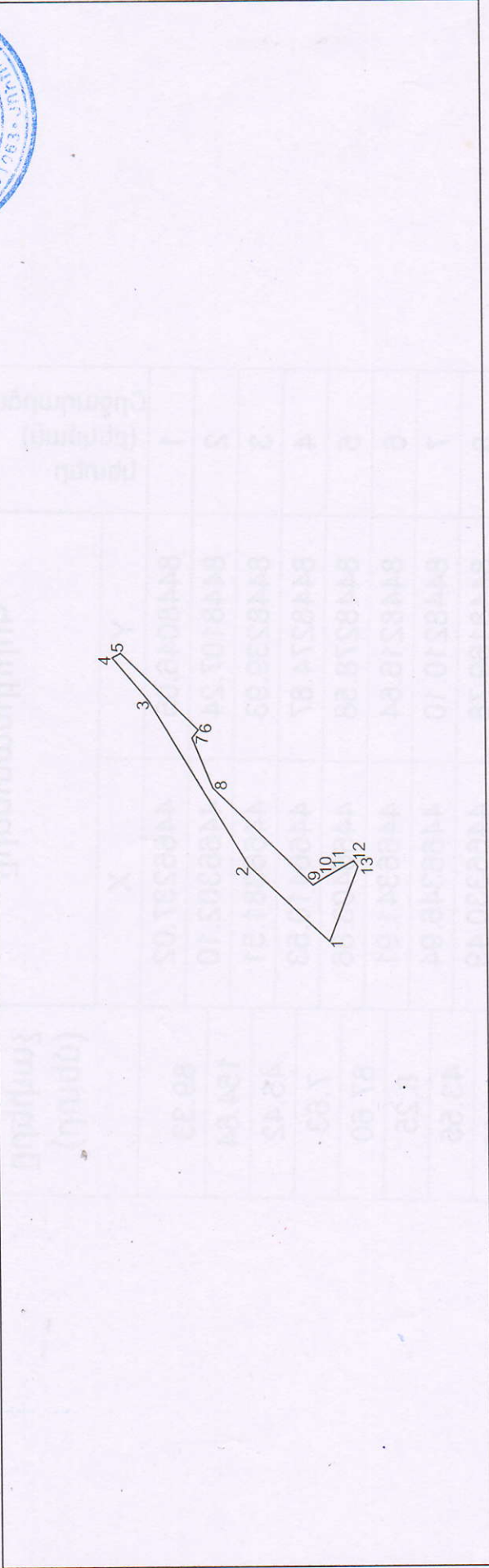
Կոտայք

Մուն. ազգանուն

Նոր Երզնկա

Քաղաք

Մասշտաբ 1:5000



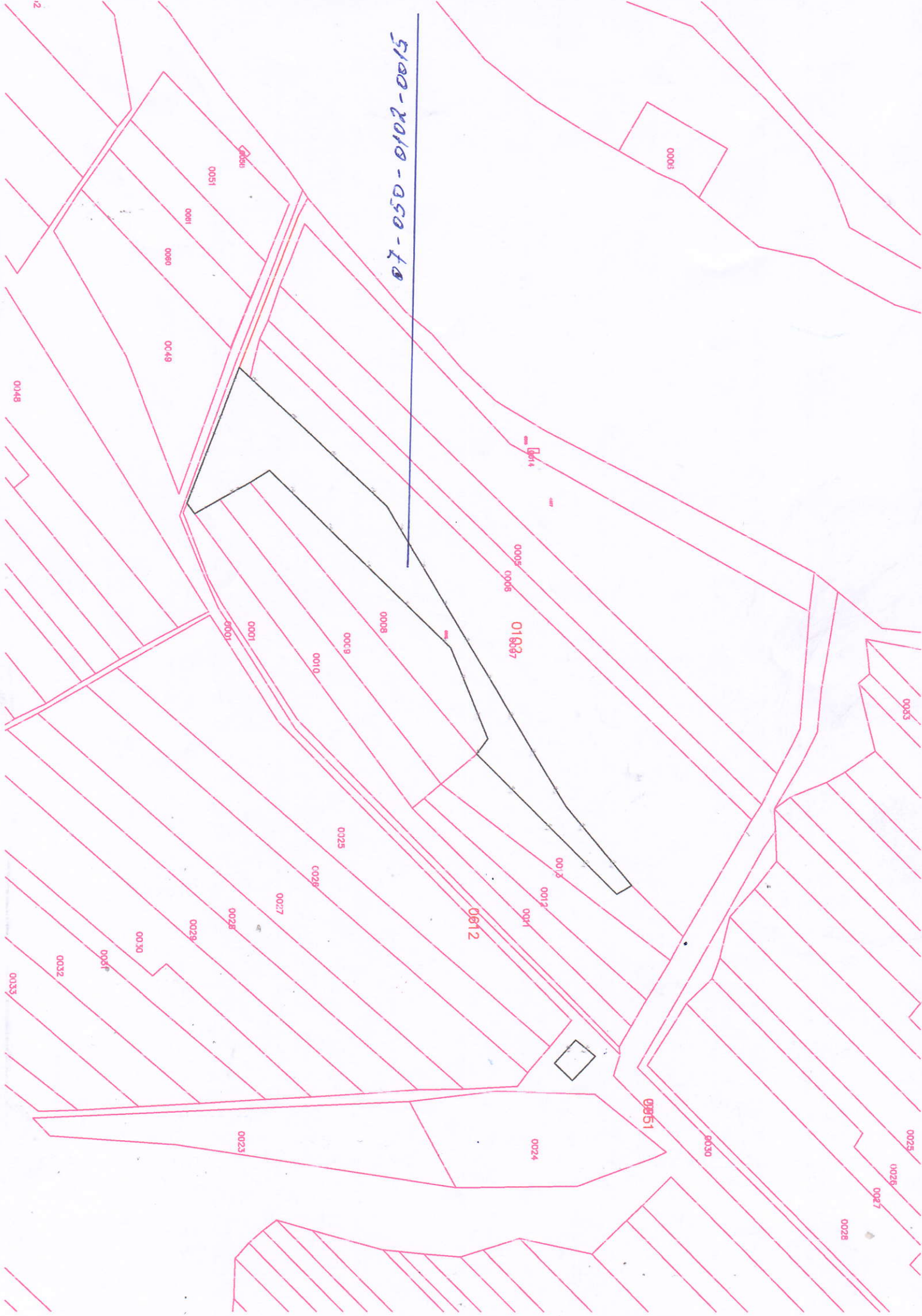
Մակերես (հա)	ՀՈՂԱՍԱՍԻ
0.54374 հա	Շավկափղը
07-050-0102-0001-ից	Նպատակային նշանակությունը
	գյուղատնտեսական
	Գործառական նշանակությունը
	այլ հող
	Հողամասը ծանրաբեռնված է

Կատարող (ստորագրող)	Ներածական Ղազարյան (ՍՆՈՆ, ազգանուն)	Ստորման ամիս, ամսաթիվը	Քաղաք	Ս/Ղազարյան (ստորագրող)
	282.110.104352	15.12.2017	Տոբինք	00877814
Որակավորման վկայականի համարը	045	«ԱԿՏԲԱՆԱԿԵՏ-2012» ՍՊԸ		
Իրավաբանական անձի (վերականգնողական համարը)		(անվանումը)		



29.08.2017թ.

07-050-0102-0015





ՀՈՂԱՍԱՍԻ ՀԱՏԱԿԱԿԻԾ

Նոր Երզնկա համայնք

Ամուն, ազգամուն

Կտայք

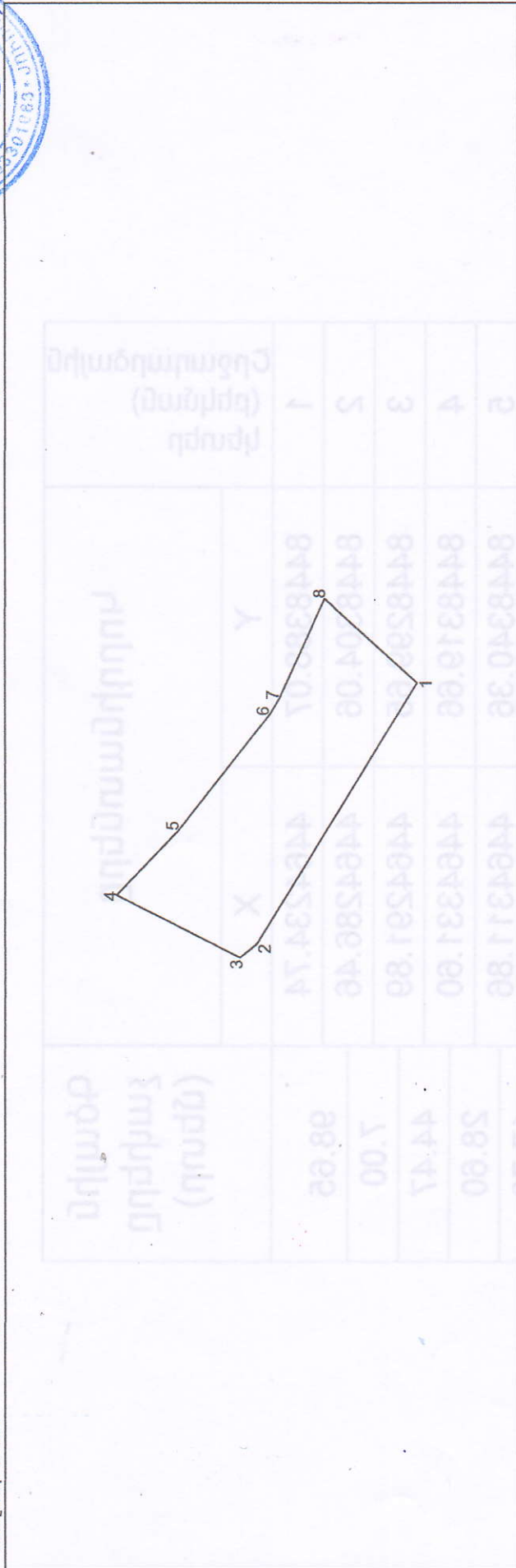
Մասշտաբ 1:2000

ին Հողիատկացման հիմքը

Նոր Երզնկա

Համայնք

Հասցե



ՀՈՂԱՍԱՍԻ

ՇԵՆՔ, ՇԻՆՈՒԹՅԱՆ

Սակերեանց (հա)	Մակերեսը (հա)	Կողմնատեղը		Գծային չափերը (մետր)	Մահմանակից սեփականատիրոջ (օգտագործողի) անուն, ազգանունը (անվանումը)	Վիճակագրական տվյալներ	Գործատված նշանակությունը (անվանումը)
		Y	X				
Նպատակային նշանակությունը Գործատված նշանակությունը Հողամասը ծանրաբեռնված է	0.42892 հա	8448388.07	4464234.74	98.66			
	07-050-0107-0001-ից	8448304.06	4464288.46	7.00			
		8448299.66	4464291.89	44.47			
		8448319.66	4464331.90	28.60			
		8448340.36	4464311.86	47.76			
		8448377.82	4464282.23	5.76			
		8448382.76	4464279.30	35.49			
		8448415.05	4464284.93	40.19			
		8448388.07	4464234.74				

Կատարող *[Signature]* Արտատված Ղազարյան (Ամուն, ազգամուն)

Որակավորման վկայականի համարը 045 տրման ամիս, ամսաթիվը

Իրավաբանական անձի 282.110.1060839 «ԱԿՉԲՆԱԿԵՏ» ՍՊԸ (վերականգնման համարը) (անվանումը)



21.05.2019թ.



8700-7010-050-10

ՀՈՂԱՄԱՍԻ ՀԱՏԱԿԱԳԻԾ

Ստորագրողի անուն, ազգանուն

Ստորագրողի հասցե

Կտայն

Ստորագրողի անուն

Ստորագրողի հասցե

Մասշտաբ 1:5000

Քաղաք



ՀՈՂԱՄԱՍԻ

Մակերեսը (հա) 1.00000 հա

Ծածկագիրը 07-050-0113-0001-ից

Նվառակային նշանակությունը գյուղատնտեսական

Գործարական նշանակությունը վարելահող

Հողամասը ծանրաբեռնված է

ՇԵՆՔԵՐԱՆՈՒԹՅԱՆ

Վերականգնողական արժեքը (անվանում)

Վերականգնողական արժեքը (անվանում)

Սահմանակից սեփականատիրոջ (օգտագործողի) անուն, ազգանունը (անվանում)

Քաղաք (մեծուր)

Կտայն

Մաս

Կտայն	Մաս	Վերականգնողական արժեքը (անվանում)
1	8451596.20	4466235.12
2	8451577.35	4466484.35
3	8451617.24	4466487.38
4	8451636.18	4466238.15
1	8451596.20	4466235.12

Կատարող (ստորագրող)

Արհեստավես Ղազարյան (Անուն, ազգանուն)

Որակավորման վկայականի համարը 045

տրման ամիս, ամսաթիվը

15.12.2011թ.

Տեղանուն

Ս. Ղազարյան

30.04.2019թ.

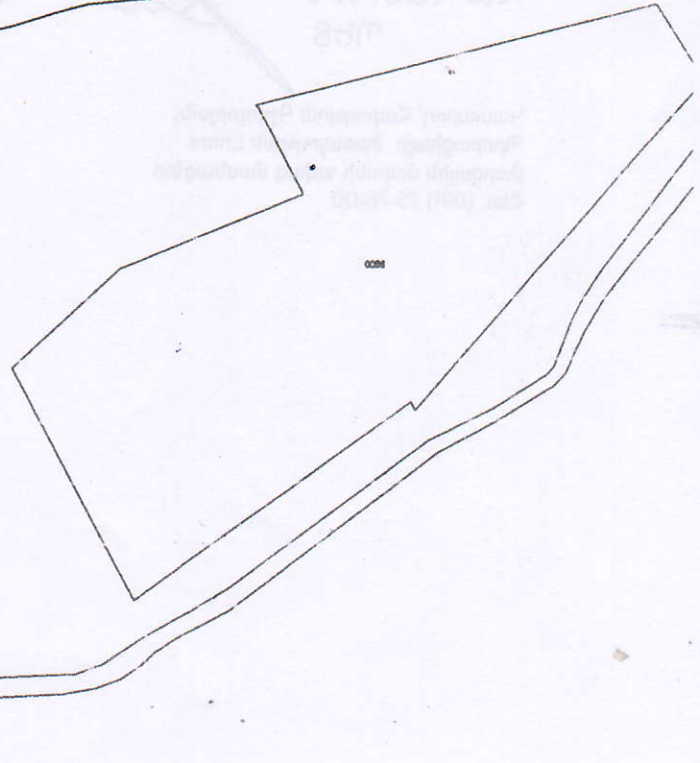
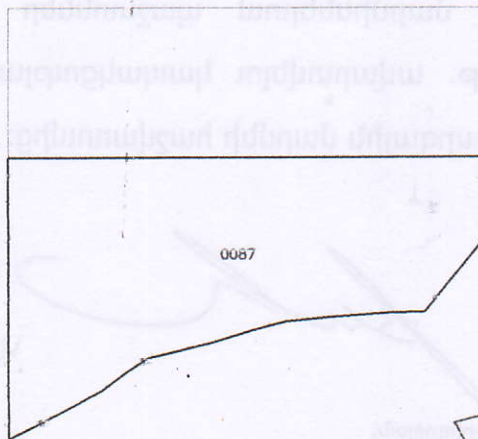
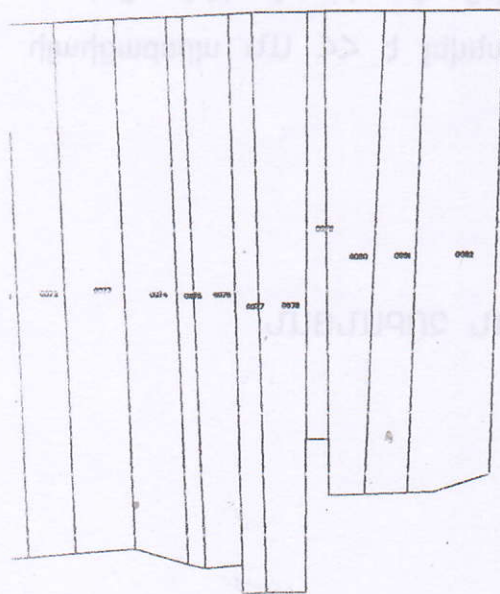

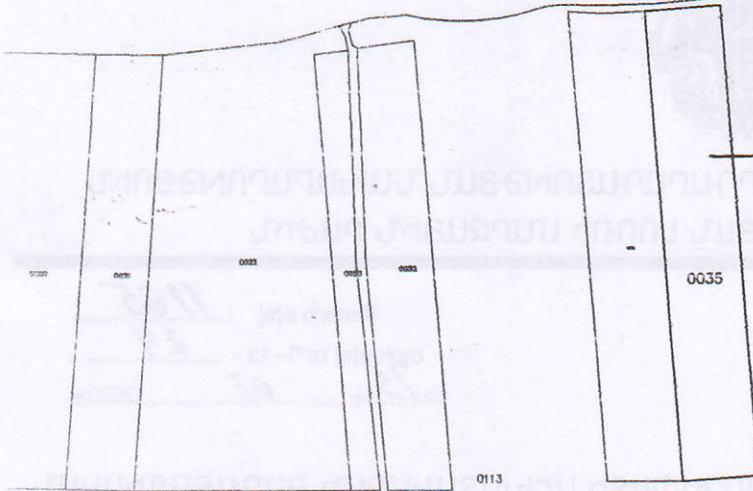
Իրավաբանական անձի (վերականգնողական համարը)

«ՍԿԶՆԱԿԵՏ» ՍՊԸ

(անվանում)



07-050-0113-0035



0114

07-050-0113-0035

003



ՀՊՂԱՍՄԱՍԻ ՀԱՏԱԿԱԳԻԾ

Նոր Երզնկա համայնք

Ամուն, ազգամուն

Կոտայք

Մարզ

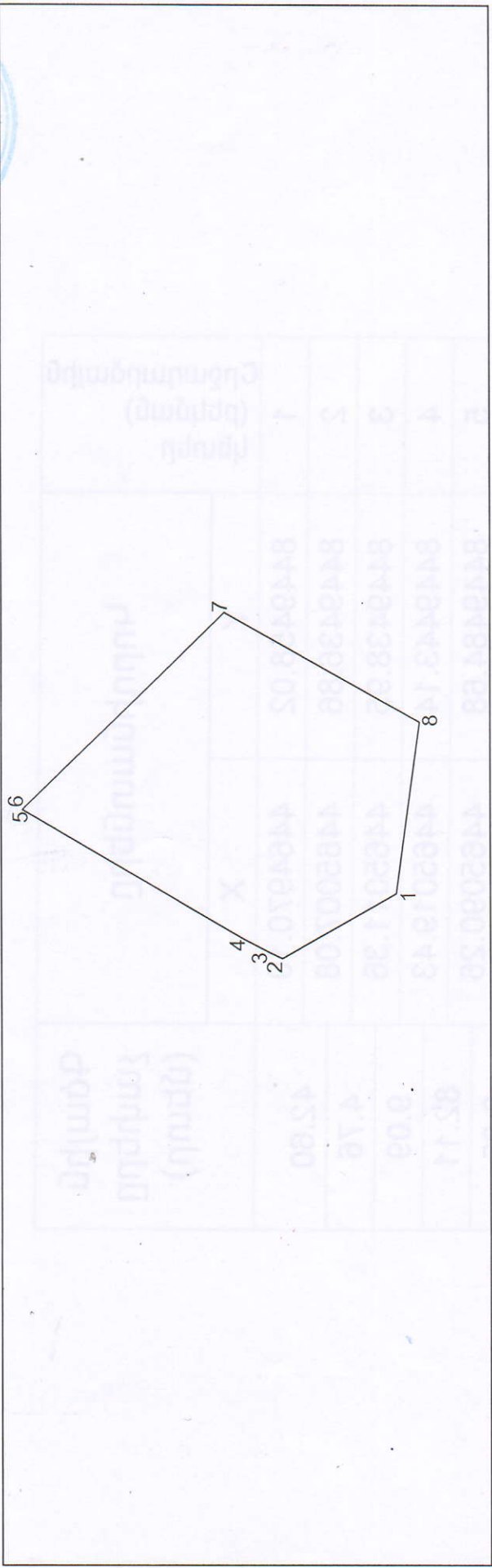
Մասշտաբ 1:2000

ին Հողատկացման հիմքը

Նոր Երզնկա

Համայնք

Հասցե



ՀՊՂԱՍՄԱՍԻ

Մակերեսը (հա)	0.84 176 հա
Ծածկագիրը	07-050-0121-0001-ից
Նպատակային նշանակությունը	գյուղատնտեսական
Գործառական նշանակությունը	աղտոտ
Հողամասը ծամրաբերված է	

Հրահանգի համարը (գրքից)	Կողմերի համարները		Գծային չափերը (մետր)	Սահմանակից սեփականատիրոջ (օգտագործողի) անուն, ազգանունը (անվանումը)	Համարը ըստ հոտակազմի	Շենք, շինություն	Գործառական նշանակությունը (անվանումը)
	Y	X					
1	8449458.02	4464970.10	42.60				
2	8449436.86	4465007.08	4.76				
3	8449438.95	4465011.36	9.09				
4	8449443.14	4465019.43	82.11				
5	8449484.68	4465090.26	0.65				
6	8449484.99	4465090.84	91.00				
7	8449448.60	4465025.76	72.38				
8	8449513.50	4464962.46	56.00				
1	8449458.02	4464970.10					

Կատարող *[Signature]*
(ստորագրողի անուն)

Արիտակես Պազարյան
(Անուն, ազգանուն)

Որակավորման վկայականի համարը 045

տրման անիս, ամսաթիվը

282.110.104352

«ԱՎԶՐԱՍԿԵՏ-2012» ՍՊԸ

Իրավաբանական անձի

(վերականգնման համարը)

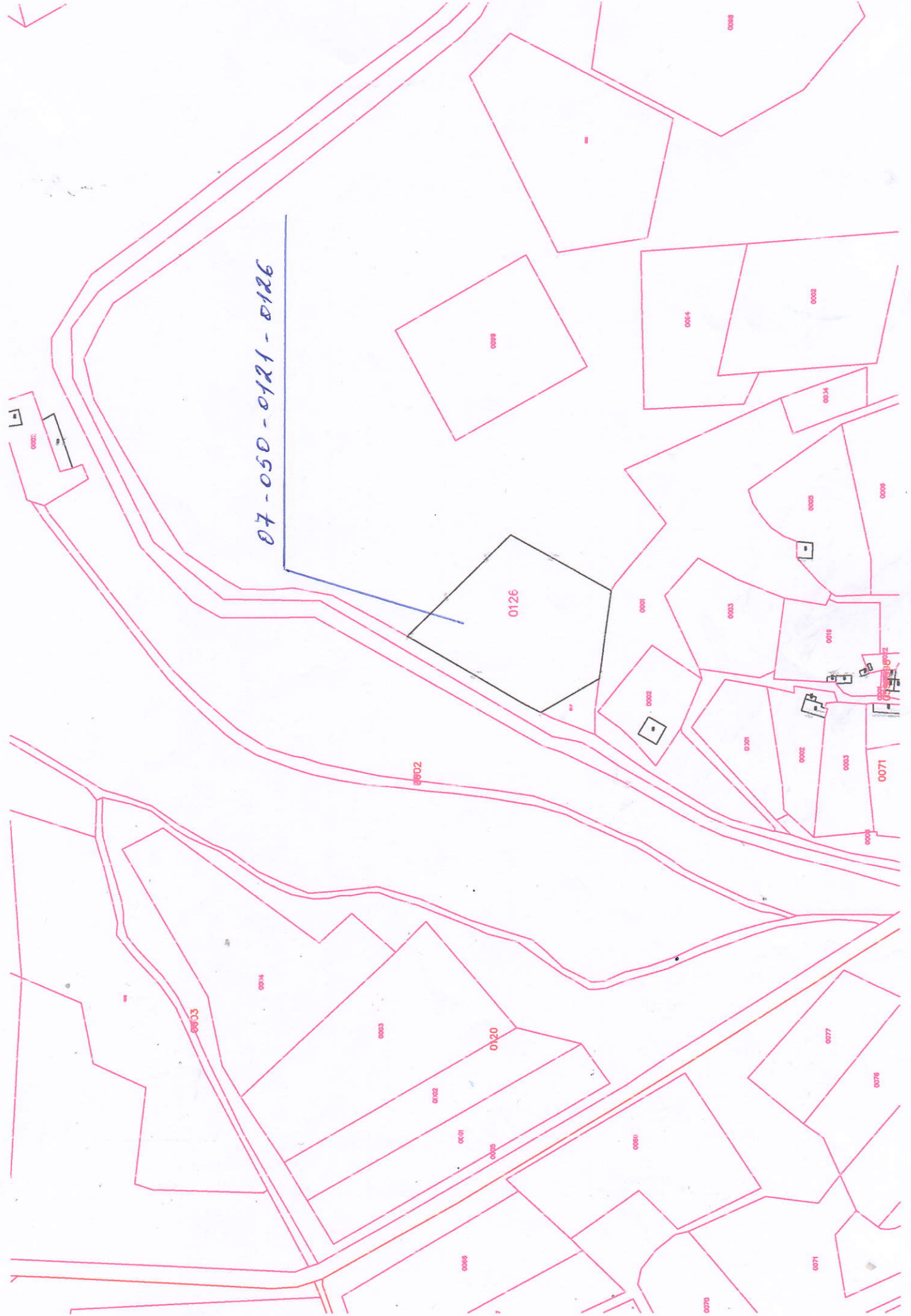


Ա. Պազարյան

12.12.2018թ.



07-050-0121-0126



ՀՈՂԱՍԱՍԻ ՀԱՏԱԿԱԳԻԾ

Նոր երզնյա համայնք

Ամուն, ազգամուն

ին Հողիատկացման հիմքը

Նոր երզնյա

Համայնք

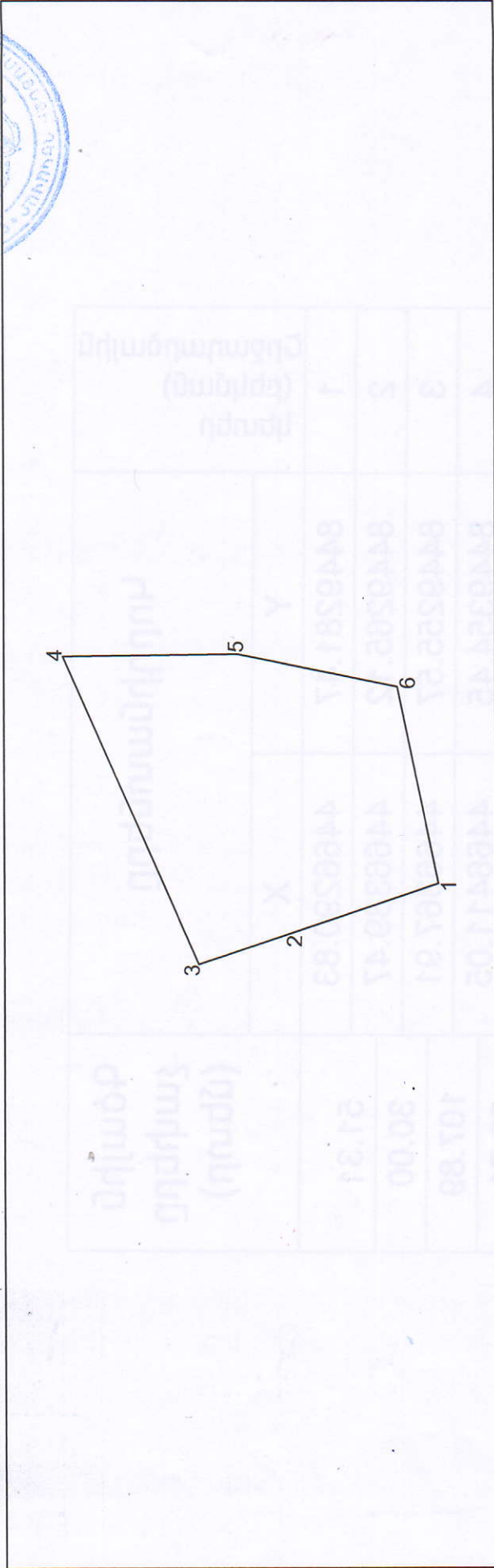
Հասցե

Հաստատում են՝

2017 թ.



Մասշտաբ 1:2000




ՀՈՂԱՍԱՍԻ		ՇԵՆՔԻ ՈՒԹՅԱՆ	
Մակերեսը (հա)	0.80000 հա	Գործարարական նշանակությունը (ամբամուն)	
Ծածկագիրը	07-050-0109-0001-ից	Վիճակագրական կոդը	
Սպասարկման նշանակությունը	գյուղատնտեսական	Սահմանափակ սեփականատիրոջ (օգտագործողի) անուն, ազգանունը (ամբամուն)	
Գործարարական նշանակությունը	արտո	Գործարարական նշանակությունը (ամբամուն)	
Հողամասը ծանրաբեռնակա՞ծ			

Կատարող *Shesep* (անհատաբուժություն) Սահմանափակ ընկերության (ԱՄՈՆ, ազգամուն)

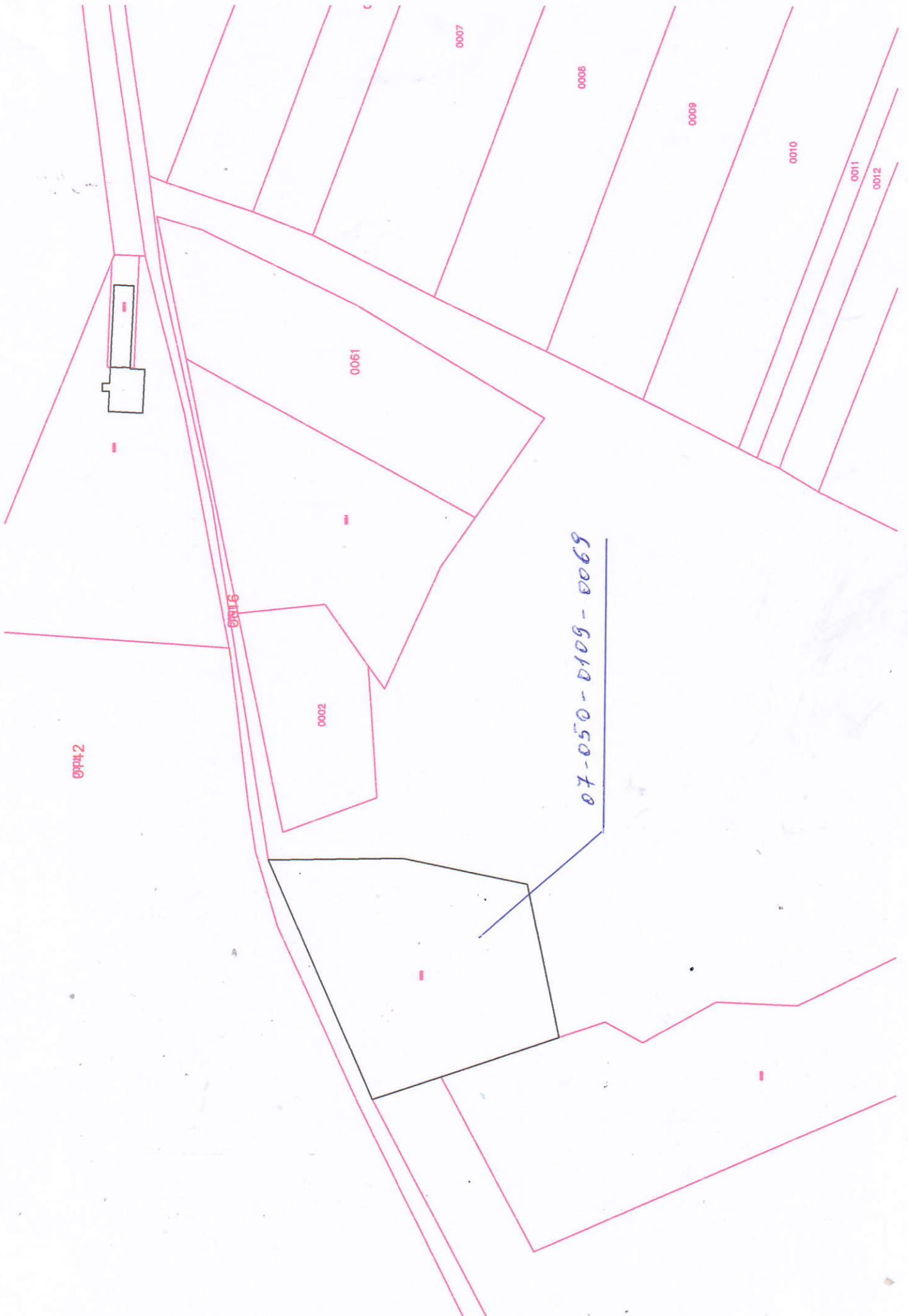
Որակավորման վկայականի համարը 0375 տրման ամիս, ամսաթիվը 05.03.2019թ.

Իրավաբանական անձի 282.110.104352 «ԱԿՏՐԱԿԵՏ» ՍՊԸ (պետական գրանցման համարը) (ամբամուն)

Ս.Նազարյան (անհատաբուժություն)



11.09.2019թ.



0007

0008

0009

0010

0011

0012

0061

0002

0042

0016

07-050-0109-0069

ՀՈՂԱՍԱՍԻ ՀԱՏԱԿԱԿԳԻԾ

Նոր Երզնկա համայնք

Ամուն. ազգանուն

Կրտայք

Մարզ

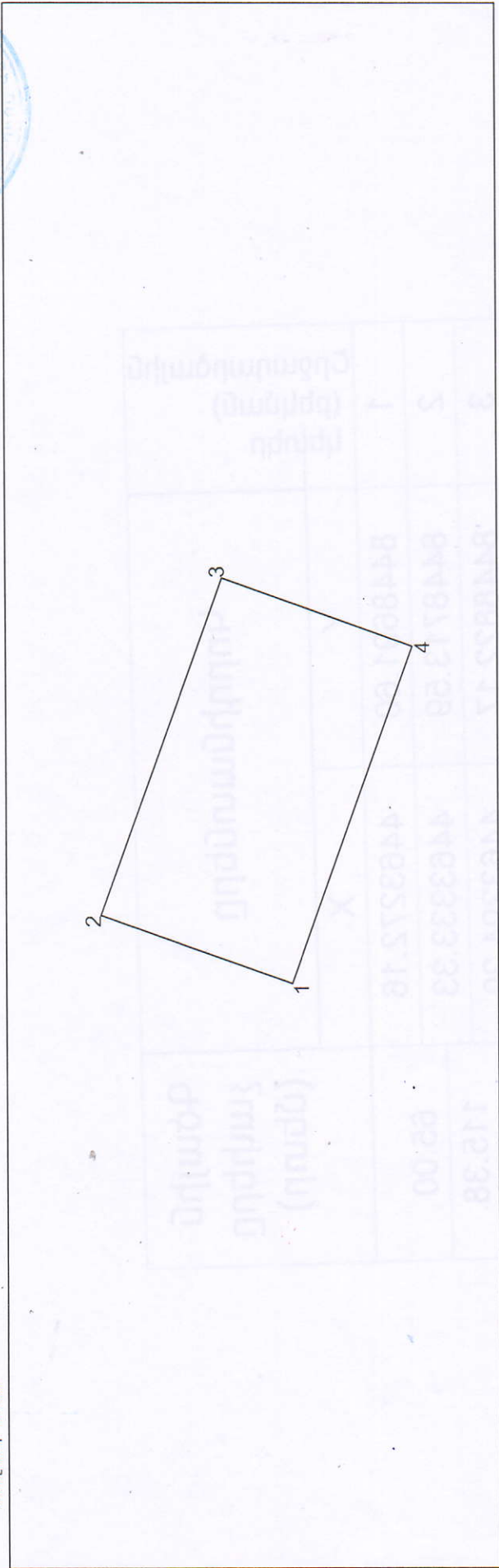
ից Հողիատկացման հիմքը

Նոր Երզնկա

Համայնք

Հասցե

Մասշտաբ 1:2000



ՀՈՂԱՍԱՍԻ		Հ.Ե.Ք.Շ.Ի.Ն.ՈՒ.Թ.ՅԱՆ	
Մակերեսը (հա)	0.75000 հա	Պրոնառական նշանակությունը (ամվանումը)	
Ծածկագիրը	07-050-0122-0001-ից	Վիճակագրական կոդը (ամվանումը)	
Նպատակային նշանակությունը	գյուղատնտեսական	Սահմանակից սեփականատիրոջ (օգտագործողի) անուն, ազգանունը (ամվանումը)	
Փորձառական նշանակությունը	արտո	Գործառական նշանակությունը (ամվանումը)	
Հողամասը ծանրաբեռնված է			

Գնորդի համարները	Գնալից գնումները (մետր)	
	Y	X
8448691.60	4463272.16	65.00
8448713.59	4463333.33	115.38
8448822.17	4463294.29	65.00
8448800.18	4463233.12	115.38
8448691.60	4463272.16	



Կատարող *[Signature]* Արիստակես Ղազարյան (Ամուն. ազգանուն)

Որակավորման վկայականի համարը 045 տրման ամիս, ամսաթիվը «12.12.2018» ՄՄԸ

Իրավաբանական անձի 282.110.104352 «ԱԿՋԲՍԱԿԵՏ-2012» ՍՊԸ (անվանումը)

Ս. Ղազարյան (Ստորագրող)

12.12.2018թ.

0085
0010
0003

0658
0004

0005

0002

0001

0005

0008

0007

0002

0001

0002

0001

0001

0128

0003

0014

0007

0009

0009

07-050-0122-0128

001

0004

0003

0003

001

001

0003

0003

