

ՀԱՅՏԱՐԱՐՈՒԹՅՈՒՆ

Կոտայքի մարզի Արամուս համայնքում 2019 թվականի մայիսի 13-ին ժամը 12:00-ին համայնքապետարանի շենքում կայանալու է համայնքային սեփականություն հանդիսացող հողամասի վարձակալության մրցույթ: Մրցույթի է ներկայացվում գյուղատնտեսական նշանակության 1,27078 հա գյուղատնտեսական նշանակության հողամաս, որից՝ 1,05596 հա-ը՝ 3-րդ կարգի ջրովի վարելահ, 0,21482 հա-ը՝ այլ հողատեսք՝ 15 տարի ժամկետով, գյուղատնտեսական գործունեություն իրականացնելու նպատակով՝ հետևյալ լոտով, կոդով և մեկնարկային գնով.

Լոտ 1. 1,27078 հա գյուղատնտեսական նշանակության հողամաս, որից՝ 1,05596 հա-ը՝ 3-րդ կարգի ջրովի վարելահ, 0,21482 հա-ը՝ այլ հողատեսք, կոդ՝ 07-013-0154-0006, վարձավճարի մ/գ 12200 դրամ:

Հողամասի նկատմամբ սահմանափակումներ /սերվիտուտներ/ չկան: Հողամասի սահմանին կից առկա է դաշտամիջյան ճանապարհ: Հայտերն ընդունվում են մինչև 2019 թվականի մայիսի 7-ը ներառյալ: Լրացուցիչ տեղեկությունների համար դիմել Արամուսի համայնքապետարան՝ հեռ. 0222-6-01-57, 0222-6-44-10:

ՀՀ Կոտայքի մարզի Արամուս համայնքի ավագանու 04.04.2019թ. նո 5-րդ նիստի 22-րդ որոշումով հաստատված համայնքային սեփականություն համարվող վարձակալությանը տրամադրվող հողամասի հատակագիծ բաժանված լուսի.

Հավելված
2019 թվականի ապրիլի 4 -ի թիվ 5
հերթական նիստի N22 որոշման
Հաստատում են
Կոտայքի մարզի Արամուս
համայնքի ղեկավար
Չ. Նիկողոսյան



Գնահատման գոտի
«Ուրց- Կոտայք-Շամիրամ»

Լոտ 1. Գյուղ նշ. 1.27078 հա հողամաս, որից 1,05596 հա-ը 3-րդ կարգի ջրովի վարելահող, 0,21482 հա-ը այլ հողատեսք կող 07-013-0153-0005

ՀՈՂԱՄԱՍԻ ՀԱՏԱԿԱԳԻԾ

Կոտայքի մարզ Արամուս համայնք ին Հողատկացման հիմքը ՀՀ կառավարության 20.10.2006թ. թիվ 2050-Ն որոշում

Անուն, ազգանուն

Կոտայք

Մարզ

Արամուս

Համայնք

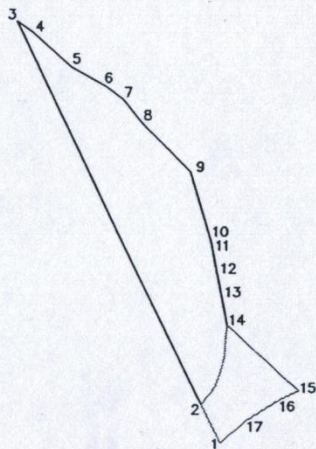
Հասցե

Հաստատում եմ՝
Համայնքի ղեկավար
Հերկողոսյան

« 2019թ.



Մասշտաբ 1: 1000



ՀՈՂԱՄԱՍԻ

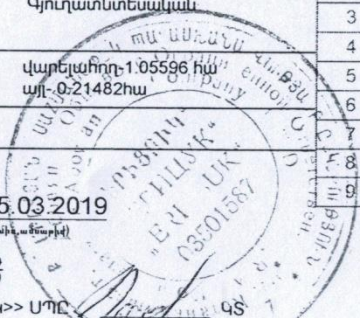
Ե Ե Ն Բ. Ե Ի Ն ՈՒ Թ Յ Ա Ն

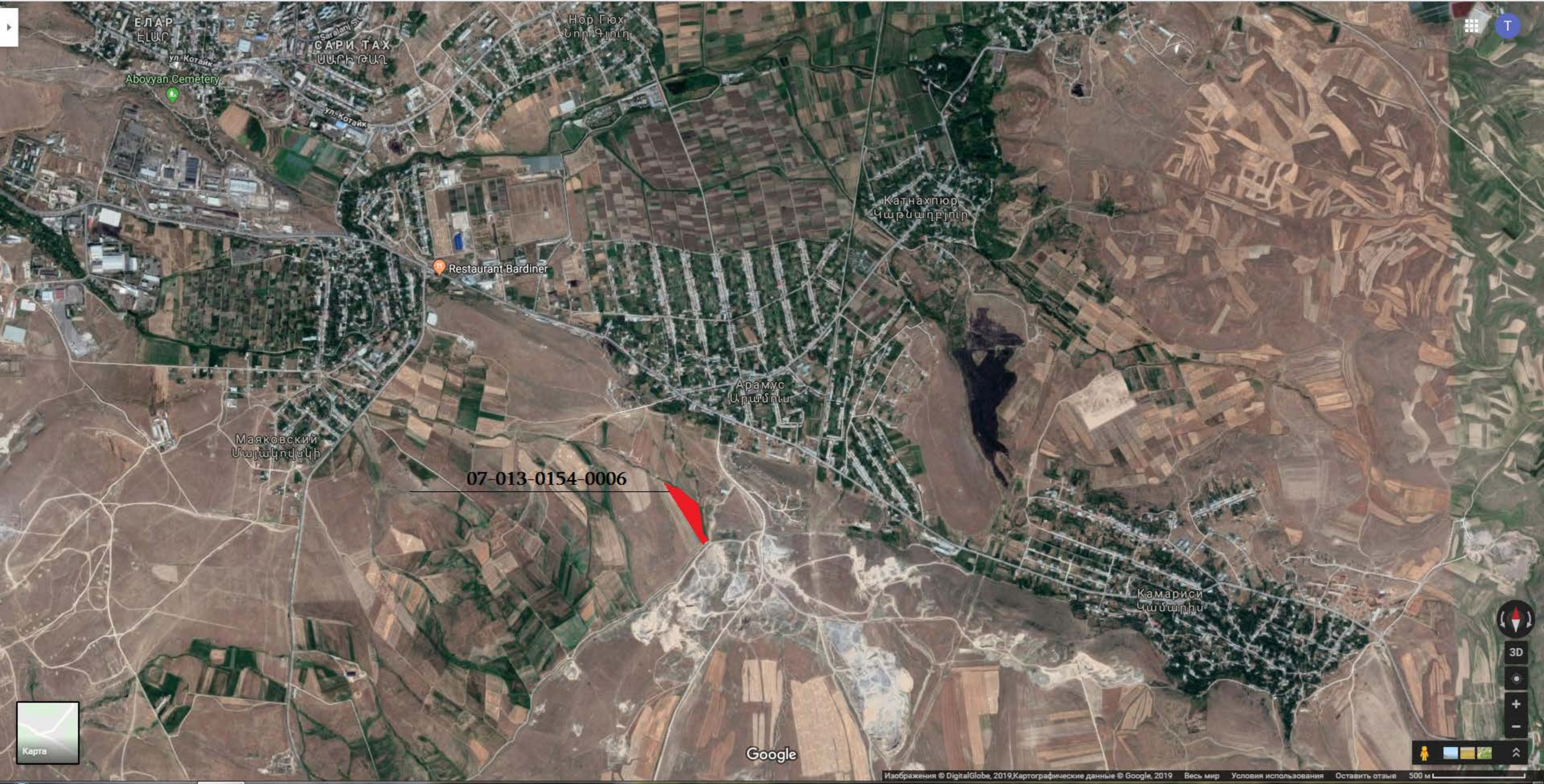
Մակերեսը (հա)	1.27078	Երկարություն ին (մետր)	Կողմիցները		Գծային չափերը (մետր)	Սահմանակից սեփականատիրոջ (օգտագործողի) անուն, ազգանունը (անվանումը)	Համարը ըստ հատակագծի	Գործարանական նշանակությունը կամ անվանումը	Երկարություն (մետր)	Կողմիցները		Գծային չափերը (մետր)
			Y	X						Y	X	
Ծածկագիրը	07-013-0154-	1	8471251.7761	4456255.2700	28.20				1			
Նպատակային նշանակությունը	Գյուղատնտեսական	2	8471239.2732	4456280.5424	278.26				2			
Գործարանական նշանակությունը	վարելահող-1.05596 հա այլ-0.21482հա	3	8471115.8854	4456529.9495	13.33				3			
		4	8471126.7877	4456522.2827	33.12				4			
Հողամասը ծանրաբեռնված է		5	8471151.7563	4456500.5279	26.63				5			
		6	8471175.2106	4456487.9120	13.66				6			
		7	8471186.2635	4456479.8803	21.33				7			
		8	8471200.0013	4456463.5598	43.39				8			
		9	8471230.8735	4456433.0649	46.09				9			

Կատարող (ստորագրող) Ս. Գրիգորյան (Անուն, ազգանուն) 25.03.2019 (ամիս, ամսաթիվ)

Որակավորման վճարականի համարը 040 15.12.2011թ (ամիս, ամսաթիվ)

Իրավաբանական անձ 11.110.00158 <<ԵՐԻՑՈՒԿ>> ՍՊԸ ԳՏ





ԵԼԱՐ
ԷԼԱՐ

ՏԱՐԻ ԹԱԽ
ՍԱՐԻ ԹԱԽ

ՈՐ ԳՅՈՒ
ՆՈՐ ԳՅՈՒ

Abovyan Cemetery

ул. Котайк

ул. Котайк

Restaurant Bardiner

ԿԱՏՈՒՄ
ՎԱՐՆԱԿՆԵՐՆԵՐ

ԱՐԱՄՍ
ԱՐԱՄՆԱ

Маяковский
Մայակովսկի

07-013-0154-0006

ԿԱՄԱՐԻՍԻ
ՎԱՐՆԱԿՆԵՐՆԵՐ

Карта

Google