



ՀԱՅԱՍՏԱՆԻ ՀԱՆՐԱՊԵՏՈՒԹՅԱՆ ԱԼԱՓԱՐՍԻ ՀԱՄԱՅՆՔԻ ԱՎԱԳԱՆԻ

Հայաստանի Հանրապետության Կոտայքի մարզի
Ալափարսի համայնք, 19-րդ փողոց, թիվ 19,
հեռ.077.257533, էլ.փոստ alapars.kotayq@mta.gov.am

Ո Ր Ո Շ ՈՒ Մ

02 օգոստոսի 2017 թվականի N 23-Ա

ՀԱՄԱՅՆՔԻ ԱՎԱԳԱՆՈՒ N 7 ԱՐՏԱՀԵՐԹ ՆԻՍՏԻ ՕՐԱԿԱՐԳԸ ՀԱՍՏԱՏԵԼՈՒ ՄԱՍԻՆ






Ղեկավարվելով «Տեղական ինքնակառավարման մասին» Հայաստանի Հանրապետության օրենքի 14-րդ հոդվածի 6-րդ կետի պահանջով՝ համայնքի ավագանին որոշում է հաստատել համայնքի ավագանու N 7 արտահերթ նիստի օրակարգը.

1.Համայնքային սեփականություն հանդիսացող հողամասերը աճուրդ-վաճառքի միջոցով օտարելու մասին:

Կողմ(5)

Դեմ(0)

Ձեռնպահ(0)

 ԳԱՅԱՆԵ ԳՐԻԳՈՐՅԱՆ
 ԿԱՐԵՆ ՊԵՏՐՈՍՅԱՆ
 ՆԱՐԵԿ ԲԱԲԱՅԱՆ
 ՌԱՖԱՅԵԼ ԳԱԼՍՏՅԱՆ
 ՎԱԿԵ ԱՆԴՐԻԱՍՅԱՆ

ՀԱՄԱՅՆՔԻ ՂԵԿԱՎԱՐ

ՎԱՐԴԱՆ ՎԱՐԴԱՆՅԱՆ





ՀԱՅԱՍՏԱՆԻ ՀԱՆՐԱՊԵՏՈՒԹՅԱՆ ԱԼԱՓԱՐՍԻ ՀԱՄԱՅՆՔԻ ԱՎԱԳԱՆԻ

Հայաստանի Հանրապետության Կոտայքի մարզի
Ալափարսի համայնք, 19-րդ փողոց, թիվ 19,
հեռ. 077.257533, էլ.փոստ alapars.kotayq@mta.gov.am

Ո Ր Ո Շ ՈՒ Մ

02 օգոստոսի 2017 թվականի N 24-Ն

ՀԱՄԱՅՆՔԱՅԻՆ ՍԵՓԱԿԱՆՈՒԹՅՈՒՆ ՀԱՆԴԻՍԱՅՈՂ ՀՈՂԱՄԱՍԵՐԸ ԱՃՈՒՐԴ-ՎԱՃԱՌՔԻ ՄԻՋՈՑՈՎ ՕՏԱՐԵԼՈՒ ՄԱՍԻՆ

Ղեկավարվելով Հայաստանի Հանրապետության հողային օրենսգրքի 67-րդ հոդվածի և «Տեղական ինքնակառավարման մասին» Հայաստանի Հանրապետության օրենքի 18-րդ հոդվածի 1-ին մասի 21-րդ կետի դրույթներով, հիմք ընդունելով համայնքի ղեկավարի առաջարկությունը՝ համայնքի ավագանին որոշում է.

1. Համայնքային սեփականություն հանդիսացող 39,34106 հեկտար գյուղատնտեսական նշանակության հողամասերը աճուրդ-վաճառքի միջոցով օտարել գյուղատնտեսական գործունեություն ծավալելու նպատակով և հաստատել մեկնարկային գները՝ համաձայն հավելվածի:






2. Աճուրդ-վաճառքի միջոցով օտարվող հողամասերի մեկնարկային գները հաշվարկել հողամասերի կադաստրային արժեքների 51 տոկոսի չափով:

3. Սույն որոշումն ուժի մեջ է մտնում պաշտոնական հրապարակման օրվան հաջորդող տասներորդ օրը:

Կողմ(5)

Դեմ(0)

Ձեռնպահ(0)

 ԳԱՅԱՆԵ ԳՐԻԳՈՐՅԱՆ
 ԿԱՐԵՆ ՊԵՏՐՈՍՅԱՆ
 ՆԱՐԵԿ ԲԱԲԱՅԱՆ
 ՌԱՖԱՅԵԼ ԳԱԼՍՅԱՆ
 ՎԱՀԵ ԱՆԴՐԻԱՍՅԱՆ

ՀԱՄԱՅՆՔԻ ՂԵԿԱՎԱՐ

ՎԱՐԴԱՆ ՎԱՐԴԱՆՅԱՆ





Հավելված
Ալափարսի համայնքի ավագանու
2017 թվականի օգոստոսի 2-ի
N 24-Ն որոշման

ԱԼԱՓԱՐՍԻ ՀԱՄԱՅՆՔԻ ՀԱՄԱՅՆՔԱՅԻՆ ՍԵՓԱԿԱՆՈՒԹՅՈՒՆ ՀԱՆԴԻՍԱՅՈՂ
ԳՅՈՒՂԱՏՆՏԵՍԱԿԱՆ ՆՇԱՆԱԿՈՒԹՅԱՆ ՀՈՂԱՄԱՍԵՐԻ ԱՃՈՒՐԴ-ՎԱՃԱՌՔ

Լոտ	Անվանումը	Գտնվելու վայրը	Ծածկագիրը	Մակերեսը (հեկտար)	Նախատվային նշանակությունը	Նշխարները	Գործարանական նշանակությունը	Մեկնարկային գին (հազ. դրամ)	Սահմանափակումներ
1	2	3	4	5	6	7	8	9	10
1	Արոտավայր	«Քոեք» հանդամաս	07-008-0201-0137	6,26792	Գյուղատնտեսական	4-րդ կարգի արոտավայր	Արոտավայր	759,2	չկան
2	Այլ հողատեսք	«Դալիկ-Դաշտ» հանդամաս	07-008-0201-0145	0,9158	Գյուղատնտեսական	Այլ հողատեսք	Այլ հողատեսք	59,6	չկան
3	Զրոյի վարելահող	«Դալիկ-Դաշտ» հանդամաս	07-008-0201-0149	1.86684	Գյուղատնտեսական	2-րդ կարգի ջրովի վարելահող	Զրոյի վարելահող	2104,1	չկան
4	Զրոյի վարելահող	«Դալիկ-Դաշտ» հանդամաս	07-008-0201-0150	3.00362	Գյուղատնտեսական	2-րդ կարգի ջրովի վարելահող	Զրոյի վարելահող	3385,4	չկան
5	Զրոյի վարելահող	«Դալիկ-Դաշտ» հանդամաս	07-008-0201-0151	2.09947	Գյուղատնտեսական	2-րդ կարգի ջրովի վարելահող	Զրոյի վարելահող	2366,3	չկան

1	2	3	4	5	6	7	8	9	10
6	Զրոյի վարելահող	«Դալիկ-Դաշտ» հանդամաս	07-008-0201-0152	2.00334	Գյուղատնտեսական	2-րդ կարգի ջրովի վարելահող	Զրոյի վարելահող	2258,0	չկան
7	Զրոյի վարելահող	«Դալիկ-Դաշտ» հանդամաս	07-008-0201-0153	1.5154	Գյուղատնտեսական	2-րդ կարգի ջրովի վարելահող	Զրոյի վարելահող	1708,0	չկան
8	Զրոյի վարելահող	«Դալիկ-Դաշտ» հանդամաս	07-008-0201-0154	2.25321	Գյուղատնտեսական	2-րդ կարգի ջրովի վարելահող	Զրոյի վարելահող	2539,6	չկան
9	Զրոյի վարելահող	«Դալիկ-Դաշտ» հանդամաս	07-008-0201-0155	2.42049	Գյուղատնտեսական	2-րդ կարգի ջրովի վարելահող	Զրոյի վարելահող	2728,1	չկան
10	Զրոյի վարելահող	«Դալիկ-Դաշտ» հանդամաս	07-008-0201-0156	0.77001	Գյուղատնտեսական	2-րդ կարգի ջրովի վարելահող	Զրոյի վարելահող	867,9	չկան
11	Զրոյի վարելահող	«Դալիկ-Դաշտ» հանդամաս	07-008-0201-0158	1.56944	Գյուղատնտեսական	4-րդ կարգի ջրովի վարելահող	Զրոյի վարելահող	948.5	չկան
12	Զրոյի վարելահող	«Դալիկ-Դաշտ» հանդամաս	07-008-0201-0159	2.19773	Գյուղատնտեսական	4-րդ կարգի ջրովի վարելահող	Զրոյի վարելահող	1328.1	չկան
13	Զրոյի վարելահող	«Դալիկ-Դաշտ» հանդամաս	07-008-0201-0162	0.63257	Գյուղատնտեսական	2-րդ կարգի ջրովի վարելահող	Զրոյի վարելահող	713,0	չկան
14	Զրոյի վարելահող	«Դալիկ-Դաշտ» հանդամաս	07-008-0201-0163	3.49222	Գյուղատնտեսական	2-րդ կարգի ջրովի վարելահող	Զրոյի վարելահող	3936,1	չկան

1	2	3	4	5	6	7	8	9	10
15	Այլ հողատեսք	«Դալիկ-Դաշտ» հանդամաս	07-008-0201-0164	1.1242	Գյուղատնտեսական	Այլ հողատեսք	Այլ հողատեսք	73,1	չկան
16	Զրոյի վարելահող	«Դալիկ-Դաշտ» հանդամաս	07-008-0201-0167	2.1967	Գյուղատնտեսական	2-րդ կարգի ջրովի վարելահող	Զրոյի վարելահող	2475,9	չկան
17	Զրոյի վարելահող	«Դալիկ-Դաշտ» հանդամաս	07-008-0201-0168	1.73015	Գյուղատնտեսական	2-րդ կարգի ջրովի վարելահող	Զրոյի վարելահող	1950,1	չկան
18	Զրոյի վարելահող	«Դալիկ-Դաշտ» հանդամաս	07-008-0201-0169	2,28165	Գյուղատնտեսական	2-րդ կարգի ջրովի վարելահող	Զրոյի վարելահող	2571,6	չկան
19	Զրոյի վարելահող	«Դալիկ-Դաշտ» հանդամաս	07-008-0201-0189	1.0003	Գյուղատնտեսական	4-րդ կարգի ջրովի վարելահող	Զրոյի վարելահող	604.5	չկան

ՀԱՄԱՅՆՔԻ ՂԵԿԱՎԱՐ

ՎԱՐԴԱՆ ՎԱՐԴԱՆՅԱՆ

