



ՀԱՅԱՍՏԱՆԻ ՀԱՆՐԱՊԵՏՈՒԹՅԱՆ ԿՈՏԱՅՔԻ ՄԱՐԶԻ ԱԿՈՒՆՔ ՀԱՄԱՅՆՔԻ ՂԵԿԱՎԱՐ

Հայաստանի Հանրապետության Կոտայքի մարզ Ակունք համայնք
ՀՀ, Կոտայքի մարզ, գ. Ակունք, Կենտրոնական խճուղի 72, akunq.kotayq@mta.gov.am

Ո Ր Ո Շ ՈՒ Մ

07 ՄԱՅԻՍԻ 2026թվականի N 431-Ա

ՀԱՍՑԵ ՏՐԱՄԱԴԻԵԼՈՒ ՄԱՍԻՆ

Ղեկավարվելով «Տեղական ինքնակառավարման մասին» օրենքի 35-րդ հոդվածի առաջին մասի 22-րդ կետով, Հայաստանի Հանրապետության Կառավարության 2005 թվականի դեկտեմբերի 29 թիվ 2387-Ն որոշման կարգի 29-րդ կետով, Պարզև Պարույրի Ասատրյանի դիմումը՝ որոշում եմ.

1. Կոտայքի մարզի Ակունք համայնքի Կապուտան բնակավայրում Պարզև Պարույրի Ասատրյանին սեփականության իրավունքով պատկանող՝ 07-036-0024-0002 կադաստրային ծածկագրերով 0,08հա մակերեսով հողամասին տրամադրել հասցե՝ մարզ Կոտայք, համայնք Ակունք գյուղ Կապուտան, 10-րդ փողոց, 14/1 բնակելի տուն:
2. Սույն որոշումն ուժի մեջ է մտնում իրազեկման օրվան հաջորդող օրվանից:

ՀԱՄԱՅՆՔԻ ՂԵԿԱՎԱՐ



Հ. ՌՈՒԲԵՆՅԱՆ

2026թ. Մայիսի 07
գ. Ակունք



ՀԱՅԱՍՏԱՆԻ ՀԱՆՐԱՊԵՏՈՒԹՅԱՆ ԿՈՏԱՅՔԻ ՄԱՐԶԻ ԱԿՈՒՆՔ ՀԱՄԱՅՆՔԻ ՂԵԿԱՎԱՐ

Հայաստանի Հանրապետության Կոտայքի մարզ Ակունք համայնք
ՀՀ, Կոտայքի մարզ, գ. Ակունք, Կենտրոնական խճուղի 72, akunq.kotayq@mta.gov.am

Ո Ր Ո Շ ՈՒ Մ

07 ՄԱՅԻՍԻ 2026թվականի N 432-Ա

ՀԱՍՑԵ ՏՐԱՄԱԴՐԵԼՈՒ ՄԱՍԻՆ

Ղեկավարվելով «Տեղական ինքնակառավարման մասին» օրենքի 35-րդ հոդվածի առաջին մասի 22-րդ կետով, Հայաստանի Հանրապետության Կառավարության 2005 թվականի դեկտեմբերի 29 թիվ 2387-Ն որոշման կարգի 29-րդ կետով, Անուշ Դավթի Հակոբյանի դիմումը՝ որոշում եմ.

1. Կոտայքի մարզի Ակունք համայնքի կոտայք բնակավայրում Ժենյա Հայկի Զաքարյանին, Արսեն Հայկի Զաքարյանին, Անուշ Դավթի Հակոբյանին սեփականության իրավունքով պատկանող՝ 07-038-0034-0007 կադաստրային ծածկագրերով 0.08հա մակերեսով հողամասին տրամադրել հասցե՝ մարզ Կոտայք, համայնք Ակունք գյուղ Կոտայք, 10-րդ փողոց, 12/4 կիսակառույց
2. Սույն որոշումն ուժի մեջ է մտնում իրազեկման օրվան հաջորդող օրվանից:

ՀԱՄԱՅՆՔԻ ՂԵԿԱՎԱՐ՝

Հ. ՌՈՒԲԵՆՅԱՆ



2026թ. *May 07*
գ. Ակունք



**ՀԱՅԱՍՏԱՆԻ ՀԱՆՐԱՊԵՏՈՒԹՅԱՆ ԿՈՏԱՅՔԻ ՄԱՐԶԻ ԱԿՈՒՆՔ ՀԱՄԱՅՆՔԻ
ՂԵԿԱՎԱՐ**

Հայաստանի Հանրապետության Կոտայքի մարզ Ակունք համայնք
ՀՀ, Կոտայքի մարզ, գ. Ակունք, Կենտրոնական խճուղի 72, akunq.kotayq@mta.gov.am

Ո Ր Ո Շ ՈՒ Մ

07 ՄԱՅԻՍԻ 2026թվականի N 433-Ա

**ՄԻԱՎՈՐՄԱՆ ԱՐԴՅՈՒՆՔՈՒՄ ԱՌԱՋԱՑԱԾ ԱՆՇԱՐԺ ԳՈՒՅՔԵՐԻՆ ՀԱՍՑԵ
ՏՐԱՄԱԴՐԵԼՈՒ ՄԱՍԻՆ**

Ղեկավարվելով «Տեղական ինքնակառավարման մասին» օրենքի 35-րդ հոդվածի առաջին մասի 22-րդ կետով, Հայաստանի Հանրապետության Կառավարության 2005 թվականի դեկտեմբերի 29 թիվ 2387-Ն որոշման կարգի 29-րդ կետով և հիմք ընդունելով Լիլիթ Էդուարդի Բաբայանի դիմումը՝ որոշում եմ.

1. Կոտայքի մարզի Ակունք համայնքի Նոր գյուղ բնակավայրում Լիլիթ Էդուարդի Բաբայանին սեփականության իրավունքով պատկանող՝ / հիմք անշարժ գույքի նկատմամբ իրավունքների պետական գրանցման թիվ 24092025-07-0117 և թիվ 24092025-07-0034 վկայականներ / 07-009-0004-0021 և 07-009-0004-0004 կադաստրային ծածկագրերով անշարժ գույքերի միավորման արդյունքում առաջացած անշարժ գույքին տրամադրել հասցե՝ մարզ Կոտայք, համայնք Ակունք, գյուղ Ակունք 4 հողամաս:
2. Սույն որոշումն ուժի մեջ է մտնում իրազեկելու օրվան հաջորդող օրվանից:

ՀԱՄԱՅՆՔԻ ՂԵԿԱՎԱՐ՝

Հ. ՈՒՐԲԵՆՅԱՆ



2026 թ. May 07
գ. Ակունք



ՀԱՅԱՍՏԱՆԻ ՀԱՆՐԱՊԵՏՈՒԹՅԱՆ ԿՈՏԱՅՔԻ ՄԱՐԶԻ ԱԿՈՒՆՔ ՀԱՄԱՅՆՔԻ ՂԵԿԱՎԱՐ

Հայաստանի Հանրապետության Կոտայքի մարզ Ակունք համայնք
ՀՀ, Կոտայքի մարզ, գ. Ակունք, Կենտրոնական խճուղի 72, akunq.kotayq@mta.gov.am

Ո Ր Ո Շ ՈՒ Մ

07 ՄԱՅԻՍԻ 2026թվականի N 434-Ա

ՀԱՍՅԵ ՏՐԱՄԱԴԻԵԼՈՒ ՄԱՍԻՆ

Ղեկավարվելով «Տեղական ինքնակառավարման մասին» օրենքի 35-րդ հոդվածի առաջին մասի 22-րդ կետով, Հայաստանի Հանրապետության Կառավարության 2005 թվականի դեկտեմբերի 29 թիվ 2387-Ն որոշման կարգի 29-րդ կետով, Էրիկ Գարեգինյանի դիմումը՝ որոշում եմ.

1. Կոտայքի մարզի Ակունք համայնքի Նոր գյուղ բնակավայրում Էրիկ Գարիկի Գարեգինյանին սեփականության իրավունքով պատկանող՝ 07-049-0246-0069 կադաստրային ծածկագրերով 0.05հա մակերեսով հողամասին տրամադրել հասցե՝ մարզ Կոտայք, համայնք Ակունք գյուղ Նոր գյուղ, 246-րդ թաղամաս, 69 հողամաս:
2. Սույն որոշումն ուժի մեջ է մտնում իրազեկման օրվան հաջորդող օրվանից:

ՀԱՄԱՅՆՔԻ ՂԵԿԱՎԱՐ՝

Հ. ՌՈՒԲԵՆՅԱՆ




20*26*թ. *Մայիսի 07*
գ. Ակունք

Հասցե տրամադրելու մասին որոշում (որոշման քաղվածք)

ՔԱՂՎԱԾՔ

Անշարժ գույքերի հասցեներ տրամադրելու մասին

Հ.Հ.	Գիմուղը	Տրամադրվող հասցեն	Ծածկագիր	QR-կոդ
1	Էրիկ Գարիկի Գարեգինյան	Ակունք, Նոր գյուղ, 246-րդ թաղամաս, 69 հողամաս	07072FJSXCEY	



ՀԱՅԱՍՏԱՆԻ ՀԱՆՐԱՊԵՏՈՒԹՅԱՆ ԿՈՏԱՅՔԻ ՄԱՐԶԻ ԱԿՈՒՆՔ ՀԱՄԱՅՆՔԻ ՂԵԿԱՎԱՐ

Հայաստանի Հանրապետության Կոտայքի մարզ Ակունք համայնք
ՀՀ, Կոտայքի մարզ, գ. Ակունք, Կենտրոնական խճուղի 72, akunq.kotayq@mta.gov.am

Ո Ր Ո Շ ՈՒ Մ

07 ՄԱՅԻՍԻ 2026թվականի N 435-Ա

ՀԱՄԱՅՆՔԻ ԵՐԻՏԱՍԱՐԴ ՍԱՆԻՆ ԳՈՒՄԱՐ ՏՐԱՄԱԴՐԵԼՈՒ ՎԵՐԱԲԵՐՅԱԼ

Ղեկավարվելով «Տեղական ինքնակառավարման մասին» օրենքի 46 –րդ հոդվածի 1-ին մասի 5-րդ կետի, 47 –րդ հոդվածի 1-ին մասի 4-րդ կետի պահանջներով, հիմք ընդունելով Հայաստանի Շոտոկան Մարտարվեստի Ազգային ֆեդերացիայի կողմից ներկայացված դիմումը, որոշում եմ՝

1. Ակունք համայնքի Ակունք բնակավայրի բնակիչ Արտյոմ Ղազարյանին միջազգային կարատեի բաց առաջնությանը մասնակցելու նպատակով տրամադրել 300 000 (երեք հարյուր հազար դրամ) գումար: Գումարը փոխանցել «Հայաստանի Շոտոկան Մարտարվեստի ազգային ֆեդերացիա» ՀԿ-ին:

2. Սույն որոշումը ուժի մեջ է մտնում իրազեկման օրվան հաջորդող օրվանից:

ՀԱՄԱՅՆՔԻ ՂԵԿԱՎԱՐ



Հ. ՌՈՒԲԵՆՅԱՆ

2026թ. _____
գ. Ակունք



**ՀԱՅԱՍՏԱՆԻ ՀԱՆՐԱՊԵՏՈՒԹՅԱՆ ԿՈՏԱՅՔԻ ՄԱՐԶԻ ԱԿՈՒՆՔ ՀԱՄԱՅՆՔԻ
ՂԵԿԱՎԱՐ**

Հայաստանի Հանրապետության Կոտայքի մարզ Ակունք համայնք
ՀՀ, Կոտայքի մարզ, գ. Ակունք, Կենտրոնական խճուղի 72, akunq.kotayq@mta.gov.am

Ո Ր Ո Շ ՈՒ Մ

07 ՄԱՅԻՍԻ 2026թվականի N 436-Ա

ՀՈՂԱՄԱՍԻ ԳՈՐԾԱՌՆԱԿԱՆ ՆՇԱՆԱԿՈՒԹՅՈՒՆԸ ՓՈԽԵԼՈՒ ՄԱՍԻՆ

Ղեկավարվելով՝ « Տեղական ինքնակառավարման մասին օրենքի 35-րդ հոդվածով
», « Հայաստանի Հանրապետության կառավարության 2011 թվականի դեկտեմբերի
29-ի N 1920-Ն որոշմամբ հաստատված կարգով », « ՀՀ կառավարության 2009
թվականի սեպտեմբերի 17-ի N 1066-Ն որոշմամբ », « Հայաստանի Հանրապետության
Վարչապետի 2009 թվականի դեկտեմբերի 22-ի թիվ 1064-Ա որոշմամբ ստեղծված
Հայաստանի Հանրապետության համայնքների քաղաքաշինական ծրագրային
փաստաթղթերի մշակման աշխատանքները համակարգող միջգերատեսչական
հանձնաժողովի 2024 թվականի հուլիսի 08-ի թիվ 2-8 դրական եզրակացությամբ » և
հիմք ընդունելով Ակունք համայնքի ավագանու 2024 թվականի սեպտեմբերի 10-ի թիվ
54-Ն որոշումը՝ որոշում եմ.

1. Կոտայքի մարզի, Ակունք համայնքի Նոր գյուղ բնակավայրում համայնքային սեփականություն հանդիսացող՝ 07-049-0245-0078-ից կադաստրային ծածկագրով, 1.0հա մակերեսով գյուղատնտեսական նշանակության արոտավայր հողատեսքը համարել փոփոխված գյուղատնտեսական նշանակության 2-րդ կարգի անջրտի վարելահողի:
2. Գործառնական նշանակությունը փոփոխված հողամասի գործառնական նշանակության փոփոխությունը ներառել համայնքի տարեկան հաշվետվություններում:
3. Սույն որոշումն ուժի մեջ է մտնում իրազեկման օրվան հաջորդող օրվանից:

ՀԱՄԱՅՆՔԻ ՂԵԿԱՎԱՐ՝

Հ.ՈՒՒԲԵՆՅԱՆ

20 թ. Մայիս 07
գ. Ակունք



**ՀԱՅԱՍՏԱՆԻ ՀԱՆՐԱՊԵՏՈՒԹՅԱՆ ԿՈՏԱՅՔԻ ՄԱՐԶԻ ԱԿՈՒՆՔ ՀԱՄԱՅՆՔԻ
ՂԵԿԱՎԱՐ**

Հայաստանի Հանրապետության Կոտայքի մարզ Ակունք համայնք
ՀՀ, Կոտայքի մարզ, գ. Ակունք, Կենտրոնական խճուղի 72, akunq.kotayq@mta.gov.am

Ո Ր Ո Շ ՈՒ Մ

07 ՄԱՅԻՍԻ 2026թվականի N 437-Ա

ՀԱՍՑԵ ՏՐԱՄԱԴԻԵԼՈՒ ՄԱՍԻՆ

Ղեկավարվելով «Տեղական ինքնակառավարման մասին» օրենքի 35-րդ հոդվածի առաջին մասի 22-րդ կետով, Հայաստանի Հանրապետության Կառավարության 2005 թվականի դեկտեմբերի 29 թիվ 2387-Ն որոշման կարգի 29-րդ կետով՝ որոշում եմ.

1. Կոտայքի մարզի Ակունք համայնքի Ակունք բնակավայրում համայնքային սեփականություն հանդիսացող՝ 07-009-0012-0058 կադաստրային ծածկագրերով 0.00673հա մակերեսով հողամասին տրամադրել հասցե՝ մարզ Կոտայք, համայնք Ակունք գյուղ Ակունք, 21-րդ փողոց, 9/2 հողամաս:
2. Սույն որոշումն ուժի մեջ է մտնում իրազեկման օրվան հաջորդող օրվանից:

ՀԱՄԱՅՆՔԻ ՂԵԿԱՎԱՐ՝

Հ.ՈՌԻԲԵՆՅԱՆ



2026թ. *Մայիս* 07
գ. Ակունք



ՀԱՅԱՍՏԱՆԻ ՀԱՆՐԱՊԵՏՈՒԹՅԱՆ ԿՈՏԱՅՔԻ ՄԱՐԶԻ ԱԿՈՆՔ ՀԱՄԱՅՆՔԻ ՂԵԿԱՎԱՐ

Հայաստանի Հանրապետության Կոտայքի մարզ Ակունք համայնք
ՀՀ, Կոտայքի մարզ, գ. Ակունք, Կենտրոնական խճուղի 72, akunq.kotayq@mta.gov.am

Ո Ր Ո Շ ՈՒ Մ

07 ՄԱՅԻՍԻ 2026թվականի N 438-Ա

ՀԱՍՑԵ ՏՐԱՄԱԴԻԵԼՈՒ ՄԱՍԻՆ

Ղեկավարվելով «Տեղական ինքնակառավարման մասին» օրենքի 35-րդ հոդվածի առաջին մասի 22-րդ կետով, Հայաստանի Հանրապետության Կառավարության 2005 թվականի դեկտեմբերի 29 թիվ 2387-Ն որոշման կարգի 29-րդ կետով, Սիրվարդ Մարտիրոսյանի դիմումը՝ որոշում եմ.

1. Կոտայքի մարզի Ակունք համայնքի Ակունք բնակավայրում Սիրվարդ Արտաշեսի Մարտիրոսյանին սեփականության իրավունքով պատկանող՝ 07-009-0030-0034 կադաստրային ծածկագրերով 0,078հա մակերեսով հողամասին տրամադրել հասցե՝ մարզ Կոտայք, համայնք Ակունք գյուղ Ակունք, 9-րդ փողոց, 10/1 բնակելի տուն:
2. Սույն որոշումն ուժի մեջ է մտնում իրազեկման օրվան հաջորդող օրվանից:

ՀԱՄԱՅՆՔԻ ՂԵԿԱՎԱՐ՝

Հ. ՌՈՒԲԵՆՅԱՆ




20 26 թ. _____
գ. Ակունք

Հասցե տրամադրելու մասին որոշում (որոշման բաղկածք)

ՔԱՂՎԱՆՔ

Անշարժ գույքերի հասցեներ տրամադրելու մասին

Հ.Հ.	Դիմողը	Տրամադրվող հասցեն	Ծածկագիր	ՉՐ-կոդ
1	Միրվարդ Արտաշեսի Մարտիրոսյան	Ակունք, Ակունք, 9-րդ փողոց, 10/1 բնակելի տուն	07012CANDKSC	



ՀԱՅԱՍՏԱՆԻ ՀԱՆՐԱՊԵՏՈՒԹՅԱՆ ԿՈՏԱՅՔԻ ՄԱՐԶԻ ԱԿՈՒՆՔ ՀԱՄԱՅՆՔԻ ՂԵԿԱՎԱՐ

Հայաստանի Հանրապետության Կոտայքի մարզ Ակունք համայնք
ՀՀ, Կոտայքի մարզ, գ. Ակունք, Կենտրոնական խճուղի 72, akunq.kotayq@mta.gov.am

Ո Ր Ո Շ ՈՒ Մ

08 ՄԱՅԻՍԻ 2026թվականի N 439-Ա

ՀՈՂԱՄԱՍԻ ԳՈՐԾԱՌՆԱԿԱՆ ՆՇԱՆԱԿՈՒԹՅՈՒՆԸ ՓՈԽԵԼՈՒ ՄԱՍԻՆ

Ղեկավարվելով՝ « Տեղական ինքնակառավարման մասին օրենքի 35-րդ հոդվածով », « Հայաստանի Հանրապետության կառավարության 2011 թվականի դեկտեմբերի 29-ի N 1920-Ն որոշմամբ հաստատված կարգով », « ՀՀ կառավարության 2009 թվականի սեպտեմբերի 17-ի N 1066-Ն որոշմամբ », « Հայաստանի Հանրապետության Վարչապետի 2009 թվականի դեկտեմբերի 22-ի թիվ 1064-Ա որոշմամբ ստեղծված Հայաստանի Հանրապետության համայնքների քաղաքաշինական ծրագրային փաստաթղթերի մշակման աշխատանքները համակարգող միջգերատեսչական հանձնաժողովի 2024 թվականի հուլիսի 08-ի թիվ 2-8 դրական եզրակացությամբ » և հիմք ընդունելով Ակունք համայնքի ավագանու 2024 թվականի սեպտեմբերի 10-ի թիվ 54-Ն որոշումը և Արմեն Սուրենի Գրիգորյանի դիմումը՝ որոշում եմ.

1. Կոտայքի մարզի, Ակունք համայնքի Կոտայք բնակավայրում Արմեն Սուրենի Գրիգորյանին սեփականության իրավունքով պատկանող՝ / հիմք հողային բարեփոխումների և սեփականաշնորհման քաղվածք / 07-038-0007-0023 կադաստրային ծածկագրով, 0.2հա մակերեսով բնակավայրերի այլ հողատեսք հողամասը համարել փոփոխված բնակավայրերի բնակելի կառուցապատման:
2. Գործառնական նշանակությունը փոփոխված հողամասի գործառնական նշանակության փոփոխությունը ներառել համայնքի տարեկան հաշվետվություններում:
3. Սույն որոշումն ուժի մեջ է մտնում իրագեկման օրվան հաջորդող օրվանից:

ՀԱՄԱՅՆՔԻ ՂԵԿԱՎԱՐ



Հ. ՌՈՒԲԵՆՅԱՆ

2026թ. Տպրիլ 08
գ. Ակունք



ՀԱՅԱՍՏԱՆԻ ՀԱՆՐԱՊԵՏՈՒԹՅԱՆ ԿՈՏԱՅՔԻ ՄԱՐԶԻ ԱԿՈՒՆՔ ՀԱՄԱՅՆՔԻ ՂԵԿԱՎԱՐ

Հայաստանի Հանրապետության Կոտայքի մարզ Ակունք համայնք
ՀՀ, Կոտայքի մարզ, գ. Ակունք, Կենտրոնական խճուղի 72, akunq.kotayq@mta.gov.am

Ո Ր Ո Շ ՈՒ Մ

08 ՄԱՅԻՍԻ 2026թվականի N 440-Ա

ՀԱՍՑԵ ՏՐԱՄԱԴՐԵԼՈՒ ՄԱՍԻՆ

Ղեկավարվելով «Տեղական ինքնակառավարման մասին» օրենքի 35-րդ հոդվածի առաջին մասի 22-րդ կետով, Հայաստանի Հանրապետության Կառավարության 2005 թվականի դեկտեմբերի 29 թիվ 2387-Ն որոշման կարգի 29-րդ կետով, Արմեն Սուրենի Գրիգորյանի դիմումը՝ որոշում եմ.

1. Կոտայքի մարզի Ակունք համայնքի Կոտայք բնակավայրում Արմեն Սուրենի Գրիգորյանին սեփականության իրավունքով պատկանող՝ / հիմք հողային բարեփոխումների և սեփականաշնորհման քաղվածք / 07-038-0007-0023-ից կադաստրային ծածկագրերով 0.2հա մակերեսով հողամասին տրամադրել հասցե՝ մարզ Կոտայք, համայնք Ակունք գյուղ Կոտայք, 16-րդ փողոց, 1-ին նրբանցք, 24 հողամաս:
2. 2.Սույն որոշումն ուժի մեջ է մտնում իրազեկման օրվան հաջորդող օրվանից:

ՀԱՄԱՅՆՔԻ ՂԵԿԱՎԱՐ



Հ. ՌՈՒԲԵՆՅԱՆ

2026թ. *Մայիս* 08
գ. Ակունք



ՀԱՅԱՍՏԱՆԻ ՀԱՆՐԱՊԵՏՈՒԹՅԱՆ ԿՈՏԱՅՔԻ ՄԱՐԶԻ ԱԿՈՒՆՔ ՀԱՄԱՅՆՔԻ ՂԵԿԱՎԱՐ

Հայաստանի Հանրապետության Կոտայքի մարզ Ակունք համայնք
ՀՀ, Կոտայքի մարզ, գ. Ակունք, Կենտրոնական խճուղի 72, akunq.kotayq@mta.gov.am

Ո Ր Ո Շ ՈՒ Մ

08 ՄԱՅԻՍԻ 2026թվականի N 441-Ա

**ՄԱՐԱՏ ԳԵՎՈՐԳԻ ԴԱՆԻԵԼՅԱՆԻՆ ԵՎ ՆԱՆԱՍԻ ՍԱՄՎԵԼԻ ՎԱՐԴԱՆՅԱՆԻՆ
ՊԱՏԿԱՆՈՂ ՀՈՂԱՄԱՍԻ ԲԱԺԱՆՄԱՆ ԱՐԴՅՈՒՆՔՈՒՄ ԱՌԱՋԱՑԱԾ
ՄԻԱՎՈՐՆԵՐԻՆ ՀԱՍՅԵ ՏՐԱՄԱԴԻԵԼՈՒ ՄԱՍԻՆ**

Ղեկավարվելով «Տեղական ինքնակառավարման մասին» օրենքի 35-րդ հոդվածի առաջին մասի 22-րդ կետով, Հայաստանի Հանրապետության Կառավարության 2005 թվականի դեկտեմբերի 29 թիվ 2387-Ն որոշման 32-րդ կետով և Սամվել Մարգարյան դիմումը՝ որոշում եմ.

1. Կոտայքի մարզի Ակունք համայնքի Նոր գյուղ բնակավայրում Մարատ Գևորգի Դանիելյանին և Նանասի Սամվելի Վարդանյանին պատկանող անշարժ գույքի S1 բաժանվող մասին տրամադրել մարզ Կոտայք, համայնք Ակունք գյուղ Նոր Գյուղ 5-րդ փողոց, 1-ին փակուղի, 43 հողամաս, իսկ S2 բաժանվող մասին տրամադրել մարզ Կոտայք, համայնք Ակունք, գյուղ Նոր Գյուղ, 5-րդ փողոց, 1-ին փակուղի 43/1 հողամաս հասցե:
2. Սույն որոշումն ուժի մեջ է մտնում իրազեկման օրվան հաջորդող օրվանից:

ՀԱՄԱՅՆՔԻ ՂԵԿԱՎԱՐ



Հ. ՌՈՒԲԵՆՅԱՆ

2026թ. *May 08*
գ. Ակունք



ՀԱՅԱՍՏԱՆԻ ՀԱՆՐԱՊԵՏՈՒԹՅԱՆ ԿՈՏԱՅՔԻ ՄԱՐԶԻ ԱԿՈՒՆՔ ՀԱՄԱՅՆՔԻ ԴԵԿԱՎԱՐ

Հայաստանի Հանրապետության Կոտայքի մարզ Ակունք համայնք
ՀՀ, Կոտայքի մարզ, գ. Ակունք, Կենտրոնական խճուղի 72, akunq.kotayq@mta.gov.am

Ո Ր Ո Շ ՈՒ Մ

08 ՄԱՅԻՍԻ 2026թվականի N 442-Ա

<<ՏԱԹԵՎԻԿ ՄԱՆՈՒԿՅԱՆ ԱՐՄԵՆԻ>> ԱՆՀԱՏ ՁԵՌՆԱՐԿԱՏԻՐՈՋԸ ՀԱՆՐԱՅԻՆ ՄՆՆԴԻ ԿԱԶՄԱԿԵՐՊՄԱՆ ԵՎ ՈԳԵԼԻՑ ԽՄԻՉՔՆԵՐԻ ՎԱՃԱՌՔԻ ԹՈՒՅԼՏՎՈՒԹՅՈՒՆՆԵՐ ՏԱԼՈՒ ՄԱՍԻՆ

Համաձայն «Տեղական ինքնակառավարման մասին» օրենքի 45 հոդվածի 1-ին մասի 2-րդ կետի, Ակունք համայնքի ավագանու 2025թ դեկտեմբերի 19-ի թիվ 84-Ն որոշման, հիմք ընդունելով <<Տաթևիկ Մանուկյան Արմենի>> անհատ ձեռնարկատիրոջ կողմից ներկայացված հայտերը. որոշում եմ

1.Տրամադրել <<Տաթևիկ Մանուկյան Արմենի>> անհատ ձեռնարկատիրոջը Ակունք համայնքի Ակունք գյուղի Ջրովու փողոց թիվ 1 հասցեում 494քմ ընդհանուր մակերեսով տարածքում 2026 թվականի հունվարի 01-ից մինչև 2026 թվականի դեկտեմբերի 31-ը ընկած ժամանակահատվածում.

- 1) հանրային սննդի կազմակերպման և իրացման թույլտվություն,
- 2) ոգելից խմիչքների վաճառքի թույլտվություն:
- 3,Սույն որոշումն ուժի մեջ է մտնում իրազեկելու օրվան հաջորդող օրվանից:

ՀԱՄԱՅՆՔԻ ԴԵԿԱՎԱՐ



Հ. ՌՈՒԲԵՆՅԱՆ

20.06.2026թ. *Մայիս* 08
գ. Ակունք



**ՀԱՅԱՍՏԱՆԻ ՀԱՆՐԱՊԵՏՈՒԹՅՈՒՆ
ԿՈՏԱՅՔԻ ՄԱՐԶ
ԱԿՈՒՆԵԻ ՀԱՄԱՅՆՔԱՊԵՏԱՐԱՆ
ԹՈՒՅԼՏՎՈՒԹՅՈՒՆ N ՈՒՆԾ - 26**

**ՈԳԵԼԻՑ ԵՎ ԱԼԿՈՐՈՒՄՆԻՆ ԽՄԻՉՔՆԵՐԻ ԿԱՄ ՕՐԵՆՔՈՎ ՍԱՅՄԱՆՎԱԾ
ՍԱՅՄԱՆԱՓԱԿՈՒՄՆԵՐԻՆ ՀԱՄԱՊԱՏԱՍԽԱՆ ԾԽԱԽՈՏԱՅԻՆ
ԱՐՏԱԴՐԱՏԵՍԱԿՆԵՐԻ ԿԱՄ ԾԽԱԽՈՏԱՅԻՆ ԱՐՏԱԴՐԱՏԵՍԱԿՆԵՐԻ
ՓՈԽԱՐԻՆԻՉՆԵՐԻ ԿԱՄ ԾԽԱԽՈՏԱՅԻՆ ԱՐՏԱԴՐԱՏԵՍԱԿՆԵՐԻ ՆՄԱՆԱԿՆԵՐԻ
ՎԱՃԱՌԻ**

Տրված՝ 08 մայիս 2026թ.

**Վաճառքի կամ իրացման թույլատրված ապրանքի անվանումը՝
Ոգելից խմիչքի և ծխախոտի արտադրանքի վաճառք**

Հայտատու իրավաբանական անձի լրիվ անվանումը, կազմակերպաիրավական ձևը և գտնվելու վայրը կամ անհատ ձեռնարկատիրոջ անունը, ազգանունը և գտնվելու վայրը, հարկ վճարողի հաշվառման համարը՝
<<ՏԱԹԵՎԻԿ ՄԱՆՈՒԿՅԱՆ ԱՐՄԵՆԻ>> Աձ, ք. Երևան, Հայաբյան 5, բն21, ՀԿՀՀ՝ 81184241

Գործունեության տեսակի իրականացման վայրը՝
ՀՀ Կոտայքի մարզ, Ակունք համայնք գյուղ Ակունք, Ջրովու փողոց 1

Շինության տեսակը՝
Հիմնական շինություն

Թույլտվության գործողության ժամկետը՝
29 ապրիլ 2026-ից մինչև 30 հունիս 2026-ը

ՀԱՄԱՅՆՔԻ ՂԵԿԱՎԱՐ



ՀՈՒՆԱՆ ՌՈՒԲԵԼՅԱՆ

QR կոդի միջոցով կարող եք ստուգել թույլտվության վավերականությունը համայնքապետարանի կառավարման տեղեկատվական համակարգում





**ՀԱՅԱՍՏԱՆԻ ՀԱՆՐԱՊԵՏՈՒԹՅՈՒՆ
ԿՈՏԱՅՔԻ ՄԱՐԶ
ԱԿՈՒՆԻ ԶԱՄԱՅԼՔԱՊԵՏԱՐԱՆ**

ԹՈՒՅԼՏՎՈՒԹՅՈՒՆ ԹԻՎ ՅՍԿ-Ի - 13

**ՀԱՄԱՅՆՔԻ ՎԱՐՉԱԿԱՆ ՏԱՐԱՃՔՈՒՄ ՀԱՆՐԱՅԻՆ ՍՆՆԴԻ
ԿԱԶՄԱԿԵՐՊՄԱՆ ԵՎ ԻՐԱՑՄԱՆ**

Տրված՝ **08 մայիս 2026թ.**

Թույլատրված գործունեության անվանումը՝

Յիմնական շինությունների ներսում հանրային սննդի կազմակերպում և իրացում

Հայտատու անհատ ձեռնարկատիրոջ անունը, ազգանունը և գտնվելու վայրը կամ իրավաբանական անձի լրիվ անվանումը, կազմակերպական-իրավական ձևը և գտնվելու վայրը, հարկ վճարողի հաշվառման համարը՝

<<ՏԱԹԵՎԻԿ ՄԱՆՈՒԿՅԱՆ ԱՐՄԵՆԻ>> ԱԶ, ք. Երևան, Հալաբյան 5, բն21, ՀՎՀՀ՝ 81184241

Գործունեության տեսակի իրականացման վայրը,

ՀՀ Կոտայքի մարզ, Ակունք համայնք գյուղ Ակունք, Ջրովու փողոց 1

Շինության տեսակը՝

Յիմնական շինություն

Թույլտվության գործողության ժամկետը՝

29 ապրիլ 2026-ից մինչև 30 հունիս 2026-ը

ՀԱՄԱՅՆՔԻ ՂԵԿԱՎԱՐ



ՀՈՒՆԱՆ ՌՈՒԲԵԼՅԱՆ



**ՀԱՅԱՍՏԱՆԻ ՀԱՆՐԱՊԵՏՈՒԹՅԱՆ ԿՈՏԱՅՔԻ ՄԱՐԶԻ ԱԿՈՒՆՔ ՀԱՄԱՅՆՔԻ
ՂԵԿԱՎԱՐ**

Հայաստանի Հանրապետության Կոտայքի մարզ Ակունք համայնք
ՀՀ, Կոտայքի մարզ, գ. Ակունք, Կենտրոնական խճուղի 72, akunq.kotayq@mta.gov.am

Ո Ր Ո Շ ՈՒ Մ

08 ՄԱՅԻՍԻ 2026թվականի N 443-Ա

**ԲԱԲԿԵՆ ԼԵԿՈՆԻ ԽԱՉԱՏՐՅԱՆԻՆ ՊԱՏԿԱՆՈՂ ՆՈՐ ՊԱՇԵՍԻՆ ՀԱՏԿԱՑՎԱԾ
ՀՈՂԱՄԱՍԻ ՀԻՄՔԵՐԻ ՎԵՐԱԿԱՆԳՆԵԼՈՒ ՄԱՍԻՆ**

Հիմք ընդունելով Հողային Օրենսգրքի 64-րդ հոդվածի 8-րդ կետի պահանջները, Հայաստանի Հանրապետության ազգային արխիվ ՊՈԱԿ Աբովյանի տարածքային ներկայացուցչության կողմից 27.06.2025 թվականի թիվ Աբ-1095-1 և թիվ Աբ-1095-2 տրամադրված արխիվային տեղեկանքները, « ԳԻՍ-ԱՐՏ » ՍՊԸ-ի կողմից տրամադրված հատակագիծը և Սևակ Բաբկենի Խաչատրյանի / Ժառանգ / դիմումը՝ որոշում եմ.

1. Բաբկեն Լևոնի Խաչատրյանին 28.12.1991թ. Կոտայքի շրջանային խորհրդի գործադիր կոմիտեի Զատի հողային բարեփոխումների և սեփականաշնորհման հանձնաժողովի թիվ 19 արձանագրության 15-րդ կետի՝ 18.46մ x 24.55մ արտաքին չափերով սեփականաշնորհված նոր պահեստի համար առանձնացված 0.362հա հողամասի հիմքերը համարել վերականգնված:
2. Քանի որ 0.362հա հողամասը չի գտնվում Հողային օրենսգրքի 60-րդ հոդվածով սահմանված հողամասերի ցանկում, ապա հողամասը օրենսդրությամբ սահմանված կարգով սեփականության իրավունքով փոխանցել Բաբկեն Լևոնի Խաչատրյանին պայմանով՝ օտարման դեպքում կատարելու տվյալ պահին գործող հողամասի կադաստրային արժեքի վճարում:
3. Սույն որոշումն ուժի մեջ է մտնում իրազեկելու օրվան հաջորդող օրվանից:

ՀԱՄԱՅՆՔԻ ՂԵԿԱՎԱՐ՝



2026 թ. Մայիս 08
գ. Ակունք



ՀԱՅԱՍՏԱՆԻ ՀԱՆՐԱՊԵՏՈՒԹՅԱՆ ԿՈՏԱՅՔԻ ՄԱՐԶԻ ԱԿՈՒՆՔ ՀԱՄԱՅՆՔԻ ՂԵԿԱՎԱՐ

Հայաստանի Հանրապետության Կոտայքի մարզ Ակունք համայնք
ՀՀ, Կոտայքի մարզ, գ. Ակունք, Կենտրոնական խճուղի 72, akunq.kotayq@mta.gov.am

Ո Ր Ո Շ ՈՒ Մ

11 ՄԱՅԻՍԻ 2026թվականի N 444-Ա

ՀԱՍՅԵ ՏՐԱՄԱԴՐԵԼՈՒ ՄԱՍԻՆ

Ղեկավարվելով «Տեղական ինքնակառավարման մասին» օրենքի 35-րդ հոդվածի առաջին մասի 22-րդ կետով, Հայաստանի Հանրապետության Կառավարության 2005 թվականի դեկտեմբերի 29 թիվ 2387-Ն որոշման կարգի 29-րդ կետով. Արմեն Ավագյանինի դիմումը՝ որոշում եմ.

1. Կոտայքի մարզի Ակունք համայնքի Զառ բնակավայրում Ռաֆիկ Արամի Ավագյանին, Գոհար Հովհանեսի Հովհաննիսյանին, Արմեն Ռաֆիկի Ավագյանին, Աննա Սեդրակի Հովհաննիսյանին և Արմենուհի Ռաֆիկի Հովհաննիսյանին սեփականության իրավունքով պատկանող՝ 07-027-0031-0018 կադաստրային ծածկագրերով, 0.1656հա մակերեսով հողամասի ներկա պահին գոյություն ունեցող հասցեն չեղյալ համարել և տրամադրել նոր հասցե՝ մարզ Կոտայք, համայնք Ակունք գյուղ Զառ, Մ. Ավետիսյան փողոց, 14 բնակելի տուն:
2. Սույն որոշումն ուժի մեջ է մտնում իրազեկման օրվան հաջորդող օրվանից:

ՀԱՄԱՅՆՔԻ ՂԵԿԱՎԱՐ՝



Հ. ՌՈՒԲԵՆՅԱՆ

2026 թ. Մայիսի 11
գ. Ակունք

Հասցե տրամադրելու մասին որոշում (որոշման բաղկածք)

ՔԱՂՎԱԾՔ

Անշարժ գույքերի հասցեներ տրամադրելու մասին

Ն.Ն.	Դիմողը	Անշարժ գույքի գանվելու վայրը(հասցեն)
1	Օսաֆիկ Արամի Ավագյան, Գոհար Հովհաննիսի Հովհաննիսյան, Արմեն Օսաֆիկի Ավագյան, Աննա Սեդրակի Հովհաննիսյան, Արմենուհի Օսաֆիկի Հովհաննիսյան	Չար, 7-րդ փողոց, 11

Ն.Ն.	Դիմողը	Տրամադրվող հասցեն	Ծածկագիր	QR-կոդ
1	Օսաֆիկ Արամի Ավագյան, Գոհար Հովհաննիսի Հովհաննիսյան, Արմեն Օսաֆիկի Ավագյան, Աննա Սեդրակի Հովհաննիսյան, Արմենուհի Օսաֆիկի Հովհաննիսյան	Արուսեք, Չար, Մ. Ավետիսյան փողոց, 14 բնակելի տուն	070220GRIQ8C	



**ՀԱՅԱՍՏԱՆԻ ՀԱՆՐԱՊԵՏՈՒԹՅԱՆ ԿՈՏԱՅՔԻ ՄԱՐԶԻ ԱԿՈՒՆՔ ՀԱՄԱՅՆՔԻ
ՂԵԿԱՎԱՐ**

Հայաստանի Հանրապետության Կոտայքի մարզ Ակունք համայնք
ՀՀ, Կոտայքի մարզ, գ. Ակունք, Կենտրոնական խճուղի 72, akunq.kotayq@mta.gov.am

Ո Ր Ո Շ ՈՒ Մ

12 ՄԱՅԻՍԻ 2026թվականի N 445-Ա

**ԱՐԱՔՍՅԱ ԳԵՎՈՐԳԻ ՀԱԿՈՐՅԱՆԻՆ ԵՎ ՎԱՀԵ ԳԵՎՈՐԳԻ ՀԱԿՈՐՅԱՆԻՆ
ՊԱՏԿԱՆՈՂ ՀՈՂԱՄԱՍԻ ԲԱԺԱՆՄԱՆ ԱՐԴՅՈՒՆՔՈՒՄ ԱՌԱՋԱՅԱԾ
ՄԻԱՎՈՐՆԵՐԻՆ ՀԱՍՑԵ ՏՐԱՄԱԴԻԵԼՈՒ ՄԱՍԻՆ**

Ղեկավարվելով «Տեղական ինքնակառավարման մասին» օրենքի 35-րդ հոդվածի առաջին մասի 22-րդ կետով, Հայաստանի Հանրապետության Կառավարության 2005 թվականի դեկտեմբերի 29 թիվ 2387-Ն որոշման 32-րդ կետով և «ԳԻՍ-ԱՐՏ» ՍՊԸ-ի կողմից տրամադրված բաժանման հատակագծերի որոշում եմ

1. Արաքսյա Գևորգի Հակոբյանին և Վահե Գևորգի Հակոբյանին պատկանող անշարժ գույքի S1 բաժանվող մասին տրամադրել մարզ Կոտայք, համայնք Ակունք գյուղ Ջովաշեն 3-րդ փողոց, 4 բնակելի տուն, իսկ S2 բաժանվող մասին տրամադրել մարզ Կոտայք, համայնք Ակունք, գյուղ Ջովաշեն, 3-րդ փողոց, 2 հողամաս հասցե:
2. Սույն որոշումն ուժի մեջ է մտնում իրազեկելու օրվան հաջորդող օրվանից:

ՀԱՄԱՅՆՔԻ ՂԵԿԱՎԱՐ՝

Վ. ՈՒՒԲԵՆՅԱՆ



2026 թ. մայիս 12
գ. Ակունք



ՀԱՅԱՍՏԱՆԻ ՀԱՆՐԱՊԵՏՈՒԹՅԱՆ ԿՈՏԱՅՔԻ ՄԱՐԶԻ ԱԿՈՒՆՔ ՀԱՄԱՅՆՔԻ
ՂԵԿԱՎԱՐ

Հայաստանի Հանրապետության Կոտայքի մարզ Ակունք համայնք
ՀՀ, Կոտայքի մարզ, գ. Ակունք, Կենտրոնական խճուղի 72, akunq.kotayq@mta.gov.am

Ո Ր Ո Շ ՈՒ Մ

12 ՄԱՅԻՍԻ 2026թվականի N 446-Ա

ՀՈՂԱՄԱՍԻ ՓՈԽԱՆԱԿՄԱՆ ՄԱՍԻՆ

Համաձայն Հողային օրենսգրքի 71-րդ հոդվածի և հիմք ընդունելով համայնքի ավագանու 2026 թվականի ապրիլի 14-ի թիվ 27-Ա որոշման 4-րդ հավելվածը և Արսեն Արմենի Մանուկյանի դիմումը՝ որոշում եմ.

1. Համայնքային սեփականություն հանդիսացող / հիմք անշարժ գույքի նկատմամբ իրավունքի պետական գրանցման թիվ 08052026-07-0183 վկայական / 07-009-0012-0058 կադաստրային ծածկագրով, 0.00673հա մակերեսով բնակավայրերի բնակելի կառուցապատման հողամասը փոխանակել համարժեք Արսեն Արմենի Մանուկյանին սեփականության իրավունքով պատկանող՝ 07-009-0012-0066 կադաստրային ծածկագրով, 0.00673հա մակերեսով բնակավայրերի բնակելի կառուցապատման հողամասի հետ:
2. Սույն որոշման կատարման հսկողությունը և նոտարական վավերացման պարտականությունները դնել Րաֆֆի Կարենի Գասպարյանի վրա:
3. Սույն որոշումը ուժի մեջ է մտնում իրազեկման օրվան հաջորդող օրվանից:

ՀԱՄԱՅՆՔԻ ՂԵԿԱՎԱՐ՝



Հ.ՌՈՒԲԵՆՅԱՆ

2026 թ.
գ. Ակունք



**ՀԱՅԱՍՏԱՆԻ ՀԱՆՐԱՊԵՏՈՒԹՅԱՆ ԿՈՏԱՅՔԻ ՄԱՐԶԻ ԱԿՈՆՔ ՀԱՄԱՅՆՔԻ
ՂԵԿԱՎԱՐ**

Հայաստանի Հանրապետության Կոտայքի մարզ Ակունք համայնք
ՀՀ, Կոտայքի մարզ, գ. Ակունք, Կենտրոնական խճուղի 72, akunq.kotayq@mta.gov.am

Ո Ր Ո Շ ՈՒ Մ

13 ՄԱՅԻՍԻ 2026թվականի N 447-Ա

**ՀՈՂԱՄԱՍԸ ՈՒՂՂԱԿԻ ՎԱՃԱՌՔՈՎ, ԸՆԴԼԱՅՆՄԱՆ ՆՊԱՏԱԿԱՌՎ ՕՏԱՐԵԼՈՒ
ՄԱՍԻՆ**

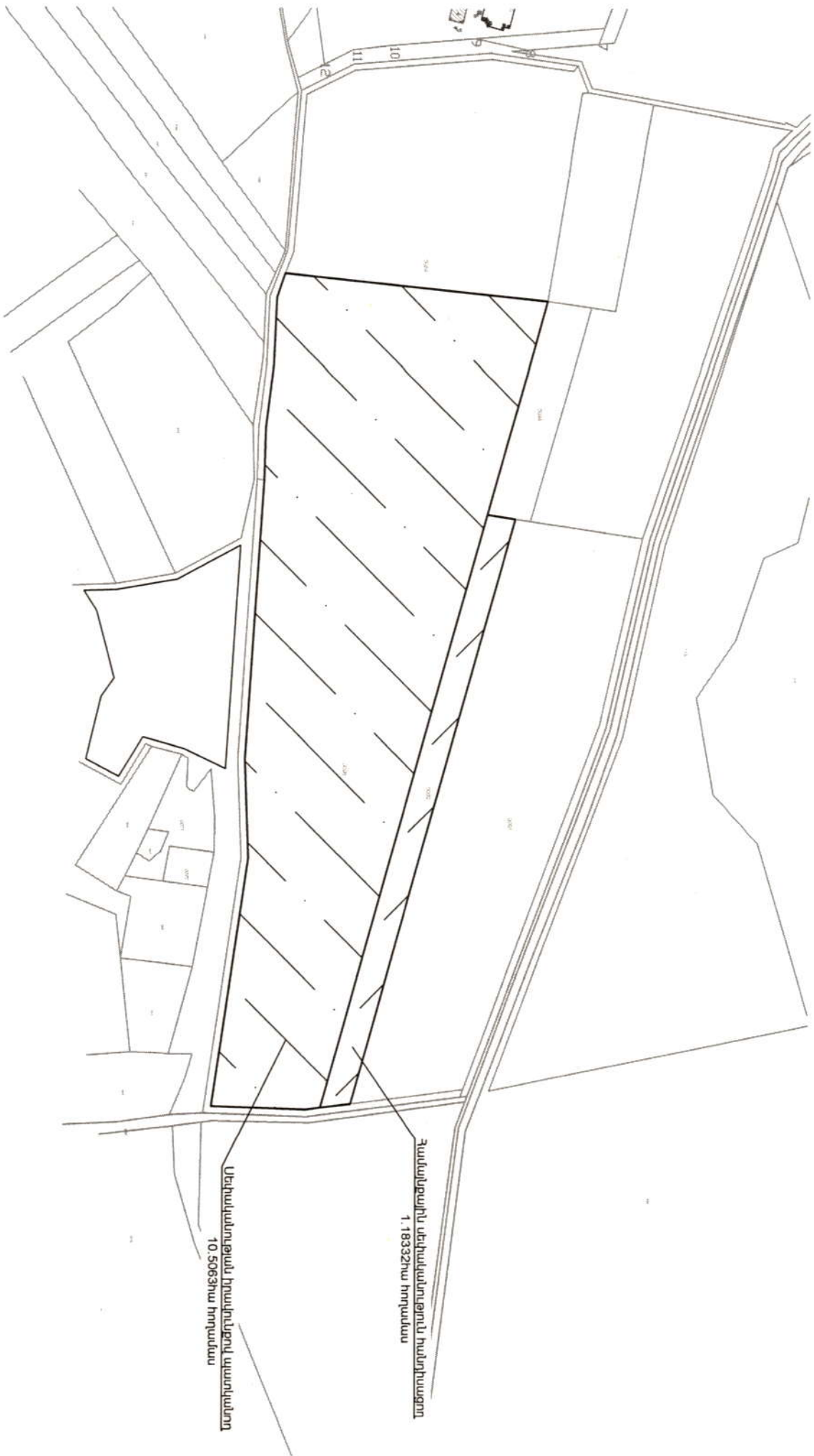
Համաձայն Հողային օրենսգրքի 66-րդ հեղվածի 1-ին մասի 8-րդ կետի, 2016 թվականի մայիսի 26-ի թիվ 550-Ն որոշման կարգի 2-րդ կետի, հիմք ընդունելով Ակունք համայնքի ավագանու 2026 թվականի ապրիլի 30-ի թիվ 38-Ա որոշման հավելվածը և Գևորգ Գագիկի Հովհաննիսյանի դիմումը՝ որոշում եմ.

1. Համայնքային սեփականություն հանդիսացող / հիմք անշարժ գույքի նկատմամբ իրավունքների պետական գրանցման թիվ 15032024-07-0103 վկայական / 07-038-0121-0107 կադաստրային ծածկագրով 1.18332հա մակերեսով գյուղատնտեսական վարելահող հողամասը ուղղակի վաճառքով, ընդլայնման նպատակով օտարել՝ 07-038-0121-0115 կադաստրային ծածկագրով, 10.5063հա մակերեսով գյուղատնտեսական վարելահող հողամասի սեփականատեր՝ Գևորգ Գագիկի Հովհաննիսյանին 1 900 000 / մեկ միլիոն իննը հարյուր հազար / ՀՀ դրամով: Քանի, որ համայնքային սեփականություն հանդիսացող հողամասի մուտք ու ելքը իրականացվում է Գևորգ Գագիկի Հովհաննիսյանին սեփականության իրավունքով պատկանող հողամասի տարածքով, այդ իսկ պատճառով ցանկություն է հայտնել գնել տվյալ հողամասը: Հողամասը չի կարող օգտագործվել այլ նպատակային նշանակմամբ և նպատակահրմար չէ ընդլայնել այլ հողամասի:
2. Հողի օտարման գումարը օրենքով սահմանված ժամկետում վճարել Ակունք համայնքի բյուջե / հաշվեհամար 900105203179 /:
3. Սույն որոշման կատարման ընթացքի և նոտարական վավերացման պարտականությունը դրվում է Րաֆֆի Կարենի Գասպարյանի վրա:
4. Սույն որոշումն ուժի մեջ է մտնում իրագործելու օրվան հաջորդող օրվանից:

ՀԱՄԱՅՆՔԻ ՂԵԿԱՎԱՐ

[Handwritten signature]
Վ. ՈՒՐԵՆՅԱՆ
[Official blue circular seal of Akunk community]

2026 թ. *[Handwritten date]* 13
գ. Ակունք



Համալսարանի սեփականություն հանդիսացող
1.18332իս հողամաս

Սեփականություն իրավունքով պատկանող
10.5063իս հողամաս



ՀԱՅԱՍՏԱՆԻ ՀԱՆՐԱՊԵՏՈՒԹՅԱՆ ԿՈՏԱՅՔԻ ՄԱՐԶԻ ԱԿՈՒՆՔ ՀԱՄԱՅՆՔԻ ՂԵԿԱՎԱՐ

Հայաստանի Հանրապետության Կոտայքի մարզ Ակունք համայնք
ՀՀ, Կոտայքի մարզ, գ. Ակունք, Կենտրոնական խճուղի 72, akunq.kotayq@mta.gov.am

Ո Ր Ո Շ ՈՒ Մ

13 ՄԱՅԻՍԻ 2026թվականի N 448-Ա

ՃԱՐՏԱՐԱՊԵՏԱՀԱՏԱԿԱԳԾԱՅԻՆ ԱՌԱՋԱԴՐԱՆՔ ՏՐԱՄԱԴՐԵԼՈՒ ՄԱՍԻՆ

Համաձայն հողային օրենսգրքի 7-րդ հոդվածի 15-րդ մասի , «Տեղական ինքնակառավարման մասին» օրենքի 42-րդ հոդվածի 1-ին մասի 4-րդ կետի, Հայաստանի Հանրապետության Կառավարության 2015 թվականի մարտի 19-ի N 596-Ն որոշման, հիմք ընդունելով համայնքի ավագանու 2025 թվականի հունիսի 25-ի թիվ 46-Ա որոշումը, «ՀԱԴԻՍ ԱԳՐՈ» ՍՊԸ-ի տնօրեն Հայկ Ռաֆիկի Մարտիրոսյանի հայտը, որոշում եմ

1.Կառուցապատող «ՀԱԴԻՍ ԱԳՐՈ» ՍՊԸ -ին տրամադրել ճարտարապետահատակագծային առաջադրանք ՀՀ Կոտայքի մարզ Ակունք համայնք գյուղ Հատիս 133-րդ թաղամաս թիվ 7 հողամասում, ծածկագրեր՝ 07-040-0113-0014,«Խելացի»անասնաշենքի կառուցման համար :

2.Սույն որոշումն ուժի մեջ է մտնում իրազեկելու օրվան հաջորդող օրվանից:

ՀԱՄԱՅՆՔԻ ՂԵԿԱՎԱՐ



Հ. ՌՈՒԲԵՆՅԱՆ

2026թ.  13
գ. Ակունք

PM57-CCFE-B785-A7FE



ՀԱՅԱՍՏԱՆԻ ՀԱՆՐԱՊԵՏՈՒԹՅՈՒՆ
ԿՈՏԱՅՔԻ ՄԱՐԶ
ԱԿՈՒՆՔ ՀԱՄԱՅՆՔ
ՆԱԽԱԳԾՄԱՆ ԹՈՒՅԼՏՎՈՒԹՅՈՒՆ
(ՃԱՐՏԱՐԱՊԵՏԱՀԱՏԱԿԱԳԾԱՅԻՆ ԱՌԱՋԱԴՐԱՆՔ)

N ՆԹ-5995-26 13.05.2026թ.

Օրբյեկտ **Կառուցում, <<Խելացի>> անասնաշենքի կառուցում, գործառնական նշանակության փոփոխություն՝ Գյուղատնտեսական արտադրական օրբյեկտների, նպատակային նշանակությունը՝ արդյունաբերության, ընդերքօգտագործման եւ այլ արտադրական նշանակության**

(թեմայի անվանումը, կատարում, գործառնական, օբյեկտում կերտվելու/վերականգնվելու գործառնական նշանակության տողում տեղադրվում)

(ուսկում բնութագրող, հատկությունը)

Նախագծման փուլերը՝ աշխատանքային նախագիծ, ռիսկայնության աստիճանը՝ III նախագծային փաստաթղթերի մշակման համար:

(թիվնայնության աստիճանը (կատարվում) նախագծման փուլերը և ասյն)

Գտնվելու վայրը՝ Մարզ՝ Կոտայք, համայնք՝ Ակունք գյուղ Հատիս հողամաս, 07-040-0133-0014

(անրքի, համայնքի, փոփոխ անասնույնները, շնչի համայնք, հողամասի ծանրագիրը)

Կառուցապատող «ՀԱԴԻՍ ԱԳՐՈ» ՍՊԸ / 03578406 / Հայաստան, ԿՈՏԱՅՔ, ՀԱՏԻՍ, 4 ՓՈՂ., Տ 3

(վազման երանգքան անվանումը, գտնվելու տարը, Ֆորմայան ասնի սնանկը, անգնույնություն, բնակության վայրը, հեռախոսահամարը, էլեկտրոնային հոտգն)

Առաջադրանքի տրամադրման հիմքը՝ **ԱՆՇԱՐԺ ԳՈՒՅՔԻ ԿԿՄՏՄՍԻ ԻՐԱՎՈՒՆՔՆԵՐԻ ՊԵՏԱԿԱՆ ԳՐԱՆՑՄԱՆ ԿԿՄՏԱԿԱՆՆՍՔՈՒԹՅՈՒՆ «ՀԱԴԻՍ ԱԳՐՈ» ՍՊԸ 19062025-07-0031** Նպատակային նշանակությունը **փոխելու մասին, անշարժ գույքի իրավունքի պետական գրանցման վկայականը, ավագանու 25 հունիսի 2025թ. թիվ 46-Ա որոշումը, 2025 թվականի հայտը**

(կառուցապատողի նախագիծը «Հ օրենսդրությանը համապատասխան նախագծ նախագծ կողմնակալի իրավունքի մեջ շնչը անրքի փոփոխման իրավունքը հաստատող անտատելու

(դասակարգումը)

Առաջադրանքի գործողության ժամկետը **մինչև 13.11.2027թ.**

(N 1 հավելվածի 32-րդ կետին հաստատատված)

Ն Ա Տ Ա Գ Ծ Վ Ո Ղ Հ Ո Ղ Ա Մ Ա Ս Ի Բ Ն ՈՒ Թ Ա Գ Ի Ր Ը
(աստղանիշով (*) նշված դրույթների գրաֆիկական արտացոլումը տրամադրվում է կից ներկայացվող ամփոփ սխեմայով՝ Մ 1:500)

1. Հողամասը գտնվում է

Վարելահող, գյուղատնտեսական

(հողամասի դիրքը քաղաքացիական միջնակրում / դրան նպատակադրվելու օրոշանության նշանակությունը)

2. (*) Հողամասի չափսերը

2.035 հա որից փոփոխման ենթակա է 2.035 հա

(հողամասի սահմանները, հողորդության իրավունքի մեջ շնչը)

3. Հողամասի առկա վիճակը

Կառուցապատված չէ

(նույնիմի սնանկագիրը, շենքերի, անտ թվում, բանդման ենթակա) արդյունաբերություն, լողափորձումը, կառուցապատվելու նպատակադրվելու, ինտատանան նորթորը և այլն) կառուցապատվել, բարեխարտվել և այլն)

4. (*) Տրանսպորտային պայմանները

միջհամայնքային ճանապարհներ

(ճանապարհների աստատությունը, նույնատեղանի տրանսպորտի մոտեցումները և այլն)

10. Հողամասում գտնվող շենքերի ու շինությունների քանդման կամ տեղափոխման (ապամոնտաժման) պայմանները և աշխատանքների հերթականությունը

չկան

11. Ստորգետնյա, կիսանկողի և առաջին հարկերի տարածքների օգտագործման պայմանները

չկան

12. (*) հիմքների ցանցեր և սարքավորումներ

գոյություն ունեցող ցանցեր

12.1 (*) ջրամատակարարում կոյուղի, տաք ջրի մատակարարում

Համաձայն Ակունքի համայնքապետարանի կողմից տրված տեխ. պայմանի

(տեխնիկական մատակարարող կազմակերպության տեխնիկական պայմաններով)

12.2 (*) էլեկտրամատակարարում

Համաձայն <<<ԷԵՑ>> ՓԲԸ-ի տեխնիկական պայմանի

(տեխնիկական մատակարարող կազմակերպության տեխնիկական պայմաններով)

12.3. (*) գազամատակարարում

Համաձայն <<ԳԱԶՊՐՈՄ ԱՐՄԵՆԻԱ>> ՓԲԸ-ի տեխնիկական պայմանի

(տեխնիկական մատակարարող կազմակերպության տեխնիկական պայմաններով)

12.4. (*) էլեկտրոնային հաղորդակցություն մալուխատար կոյուղու (ներառյալ դիտահորը) տեղադիրքը

Առկա չէ

(տեխնիկական մատակարարող կազմակերպության տեխնիկական պայմաններով)

12.5. թույլ հոսանքներ

Առկա չեն

12.6. աղբահանություն

Ըստ գրաֆիկի

13. Տարածքի ինժեներական նախապատրաստում

ոչկիեֆի նախապատրաստում

(ոչկիեֆի կազմակերպության կողմից կատարված ինժեներական տարածքային միջոցառումներով)

14. Բարեկարգում

Աշխատանքների ավարտից հետո տարածքը բարեկարգել

(բարեկարգման պատվերում սխեմայով որոշված ծախսերով, նախապատրաստված միջոցառումների միջոցով, ցանկառաջին, արվարձան, արվարձան, արվարձան և այլն)

15. Շինարարական նյութեր

օգտագործել ստանդարտներին /ԳՈՍ/ համապատասխանող շինարարական նյութեր՝ շրջակայքին համապատասխան

(շինարարական նյութերի օգտագործման արտադրողի կողմից տեղադրված, ծանուցանված շինարարական նյութերի, արտադրողի կողմից պատվերով կատարվող վերաբեկում)

16. Պաշտպանական կառույցներ

Ըստ նախագծի

(արտադրողի կողմից կատարվող մարտահարմարության և որակի ներքին պաշտպանական միջոցառումներով)

17. Հակահրդեհային պահանջներ

Ապահովել հակահրդեհային նորմատիվ պահանջները

(հակահրդեհային անվտանգություն ապահովման միջոցառումներով)

18. Հաշմանդամների և բնակչության սակավաշարժ խմբերի պաշտպանության միջոցառումներ

Ապահովել հաշմանդամների և բնակչության սակավաշարժ խմբերի տեղաշարժ

19. Շրջակա միջավայրի պահպանում

Ապահովել շրջակա միջավայրի պահպանման համապատասխան միջոցառումները

(տեղական միջավայրի սահմանափակ սարքավորումների օգտագործումով միջոցառումներով)

20. Շինարարության կազմակերպում

Նախագծով ապահովել

(ստանդարտային և շինարարության ներքին կողմից կատարվող աշխատանքների օգտագործումով, արտադրողի կողմից տեղադրված, ծանուցանված աշխատանքի սկզբնական փուլերով)

21. Առաջադրանքի գործողության ժամկետը և նախագծի մշակման փուլերը

մինչև 15.11.2027թ., նախագծման փուլերը՝ աշխատանքային նախագիծ,

(նշվում են առաջադրանքի գործողության ժամկետը և նախագծի մշակման փուլերը)

Լ Ր Ա Ց ՈՒ Ց Ի Չ Պ Ա Յ Մ Ա Ն Ն Ե Ր Ը

22. Նախագծային փաստաթղթերի փորձաքննությանը ներկայացվող պահանջներ

Պարզ փորձաքննություն

(Հաստատված Հանրապետության տեխնիկական նորմատիվային ակտերի կամ ստիպագծի կողմից կատարվող հորմալ փորձաքննության համապատասխան իրականացումն ակտիվ)

Ք Ա Ղ Վ Ա Ծ Ք

ԱԿՈՒՆՔ ՀԱՄԱՅՆՔԻ ԱՎԱԳԱՆՈՒ

25/06/2025թ. ՆԻՍՏԻ ԹԻՎ 7 ԱՐՁԱՆԱԳՐՈՒԹՅՈՒՆԻՑ

Ո Ր Ո Շ ՈՒ Մ ԹԻՎ 46-Ա

ՀՈՂԱՄԱՍԵՐԻ ՆՊԱՏԱԿԱՅԻՆ
ՆՇԱՆԱԿՈՒԹՅՈՒՆԸ ՓՈԽԵԼՈՒ
ՄԱՍԻՆ

Համաձայն Հողային օրենսգրքի 7-րդ հոդվածի 15-րդ մասի, «Տեղական ինքնակառավարման մասին» օրենքի 18-րդ հոդվածի 1-ին մասի 29-րդ և 22-րդ կետերի, հիմք ընդունելով հողի սեփականատերերի կողմից ներկայացված հայտերը, համայնքի ավագանին որոշում է՝

1. Փոխել հողամասերի նպատակային նշանակությունը համաձայն հավելվածի:

Համայնքի ավագանու անդամներ

Կողմ -8

Դեմ -0 Ձեռնպահ -5

ՌՈՒԲԵՆՅԱՆ ՀՈՒՆԱՆ

ԽԱԶԱՏՐՅԱՆ ԼԵՎՈՆ

ՄԻՔԱՅԵԼՅԱՆ ԱՐՄԱՆ

ՀԱՐՈՒԹՅՈՒՆՅԱՆ ԵՂԻԱԶԱՐ

ՀԱՐՈՒԹՅՈՒՆՅԱՆ ԳՈՀԱՐ

ԱՐՏԱՇԵՍՅԱՆ ԼԱՐԻՍԱ

ՄԱՐՏԻՐՈՍՅԱՆ ԱՐԱՔՍԻ

ՂԱԶԱՐՅԱՆ ՍԱՐԳԻՍ

ԱՎԵՏԻՍՅԱՆ ՄԱՐՁԱՆԻԿ

ՍԱՖԱՐՅԱՆ ԳՈՌ

ՄԿՐՏՉՅԱՆ ԳԱՐԻԿ

ՍԵԴՐԱԿՅԱՆ ՀԱՐՈՒԹՅՈՒՆ

ԳՐԻԳՈՐՅԱՆ ՍԱՄՎԵԼ

ՀԱՄԱՅՆՔԻ ՂԵՎԱՎԱՐ



Հ. ՌՈՒԲԵՆՅԱՆ



Ընդհանուր	Անվանումը	Գտնվելու վայրը	Մվճարման համար	Մեծահասակների /մս/	Մուտքագրման համար	Մուտքագրման համար	Մուտքագրման համար	Մուտքագրման համար	
1	Հողամաս	Ակունք համայնք գ.Ակունք	07-009-0113-0036	0.5857	Գյուղատնտեսական-Վարելահող	Արդյունաբերական, ընդերքօգտագործման և այլ արտադրական նշանակության օբյեկտների. Գյուղատնտեսական արտադրական օբյեկտների	Մարզ Կոտայք, համայնք Ակունք գ.Ակունք, 113-րդ թաղամաս, 36 հողամաս	Հողային Օրենսգրքի 7-րդ հոդված 15-րդ մաս	Քաղաքացու Չկան
2	Հողամաս	Ակունք համայնք գ.Հատիս	07-040-0133-0014	2.035	Գյուղատնտեսական-Վարելահող	Արդյունաբերական, ընդերքօգտագործման և այլ արտադրական նշանակության օբյեկտների. Գյուղատնտեսական արտադրական օբյեկտների	Մարզ Կոտայք, համայնք Ակունք գ.Նոր գյուղ, 250-րդ թաղամաս, 159 հողամաս	Հողային Օրենսգրքի 7-րդ հոդված 15-րդ մաս	Քաղաքացու Չկան
3	Հողամաս	Ակունք համայնք գ.Նոր գյուղ	07-049-0250-0159	0.04	Գյուղատնտեսական-Վարելահող	Բնակավայրերի Բնակելի կառուցապատման	Մարզ Կոտայք, համայնք Ակունք գ.Նոր գյուղ, 250-րդ թաղամաս, 159 հողամաս	Միջգերատեսչական և հանձնարարության N 92 եզրակացություն	Քաղաքացու Չկան

Մեծ համայնքի մարզպետի կողմից

Մուտքագրման համարի և համայնքի վերանվանման մասին որոշում



**ՀԱՅԱՍՏԱՆԻ ՀԱՆՐԱՊԵՏՈՒԹՅԱՆ ԿՈՏԱՅՔԻ ՄԱՐԶԻ ԱԿՈՆՔ ՀԱՄԱՅՆՔԻ
ՂԵԿԱՎԱՐ**

Հայաստանի Հանրապետության Կոտայքի մարզ Ակունք համայնք
ՀՀ, Կոտայքի մարզ, գ. Ակունք, Կենտրոնական խճուղի 72, akunq.kotayq@mta.gov.am

Ո Ր Ո Շ ՈՒ Մ

13 ՄԱՅԻՍԻ 2026թվականի N 449-Ա

ՀԱՍՑԵ ՏՐԱՄԱԴՐԵԼՈՒ ՄԱՍԻՆ

Ղեկավարվելով «Տեղական ինքնակառավարման մասին» օրենքի 35-րդ հոդվածի առաջին մասի 22-րդ կետով, Հայաստանի Հանրապետության Կառավարության 2005 թվականի դեկտեմբերի 29 թիվ 2387-Ն որոշման կարգի 29-րդ կետով, Հայկ Մարտիրոսյանի դիմումը՝ որոշում եմ.

1. Կոտայքի մարզի Ակունք համայնքի Հատիս բնակավայրում «ՀԱԴԻՍ ԱԳՐՈ» ՍՊԸ-ին սեփականության իրավունքով պատկանող՝ 07-040-0133-0014 կադաստրային ծածկագրերով 2.035հա մակերեսով հողամասին տրամադրել հասցե՝ մարզ Կոտայք, համայնք Ակունք գյուղ Հատիս, 133-րդ թաղամաս, 7 հողամաս:
2. Սույն որոշումն ուժի մեջ է մտնում իրազեկելու օրվան հաջորդող օրվանից:

ՀԱՄԱՅՆՔԻ ՂԵԿԱՎԱՐ՝




2026 թ. մայիս 13
գ. Ակունք

Հասցե տրամադրելու մասին որոշում (որոշման բաղկածք)

ՔՈՂՎԱԾՔ

Անշարժ գույքերի հասցեներ տրամադրելու մասին

Հ.Հ.	Դիմողը	Տրամադրվող հասցեն	Ծածկագիր	QR-կոդ
1	«ՀԱՂԻՍ ԱԳՐՈ» ՍՊԸ	Ակունք, Հատիս, 133-րդ թաղամաս, 7 հողամաս	07062NC7XQED	



ՀԱՅԱՍՏԱՆԻ ՀԱՆՐԱՊԵՏՈՒԹՅԱՆ ԿՈՏԱՅՔԻ ՄԱՐԶԻ ԱԿՈՒՆՔ ՀԱՄԱՅՆՔԻ ՂԵԿԱՎԱՐ

Հայաստանի Հանրապետության Կոտայքի մարզ Ակունք համայնք
ՀՀ, Կոտայքի մարզ, գ. Ակունք, Կենտրոնական խճուղի 72, akunq.kotayq@mta.gov.am

Ո Ր Ո Շ ՈՒ Մ

14 ՄԱՅԻՍԻ 2026թվականի N 450


ՀՈՂԻ ՆՊԱՏԱԿԱՅԻՆ ՆՇԱՆԱԿՈՒԹՅՈՒՆԸ ՓՈԽԵԼՈՒ ՄԱՍԻՆ

Ղեկավարվելով Հողային օրենսգրքի 3-րդ հոդվածի առաջին մասի 1-ին կետի, «Քաղաքաշինության մասին» օրենքի 14³-րդ հոդվածի, Հայաստանի Հանրապետության կառավարության 2011 թվականի դեկտեմբերի 29-ի թիվ 1918-Ն որոշմամբ հաստատված կարգի, Հայաստանի Հանրապետության Վարչապետի 2009 թվականի դեկտեմբերի 22-ի թիվ 1064-Ա որոշմամբ ստեղծված Հայաստանի Հանրապետության համայնքների քաղաքաշինական ծրագրային փաստաթղթերի մշակման աշխատանքները համակարգող միջգերատեսչական հանձնաժողովի 2023 թվականի ապրիլի 05-ի թիվ 29 դրական եզրակացությունը, հիմք ընդունելով համայնքի ավագանու 2023 թվականի ապրիլի 25-ի թիվ 31 որոշումը. որոշում եմ.

1. Համայնքային սեփականություն հանդիսացող մարզ Կոտայք, համայնք Ակունք գյուղ Նոր գյուղ՝ 07-049-0227-0132 կադաստրային ծածկագրով, 0.24հա մակերեսով գյուղատնտեսական վարելահող, այլ հողատեսք հողամասը փոխադրել՝ բնակավայրի բնակելի կառուցապատման հողերի կատեգորիա, օրենսդրությամբ սահմանված կարգով կառուցապատում իրականացնելու համար:
2. Սահմանել, որ սույն որոշման ընդունման օրվանից 60-օրյա ժամկետում սահմանված կարգով ընթացք չտալու դեպքում սույն որոշումը համարվում է ուժը կորցրած:
3. Սույն որոշման առաջին կետում նշված հողի նպատակային նշանակության փոփոխությունը պետական գրանցում ստանալուց հետո ընդգրկել համայնքի տարեկան, ընթացիկ հաշվառման և համայնքի հողային հաշվեկշռում:
4. Սույն որոշումը ուժի մեջ է մտնում իրազեկման օրվան հաջորդող օրվանից:

ՀԱՄԱՅՆՔԻ ՂԵԿԱՎԱՐ՝  **Հ.ՈՌՈՒԲԵՆՅԱՆ**



2026 թ. 
գ. Ակունք