



**ՀԱՅԱՍՏԱՆԻ ՀԱՆՐԱՊԵՏՈՒԹՅԱՆ ԿՈՏԱՅՔԻ ՄԱՐԶԻ ԱԿՈՒՆՔ ՀԱՄԱՅՆՔԻ
ՂԵԿԱՎԱՐ**

Հայաստանի Հանրապետության Կոտայքի մարզ Ակունք համայնք
ՀՀ, Կոտայքի մարզ, գ. Ակունք, Կենտրոնական խճուղի 72, akunq.kotayq@mta.gov.am

Ո Ր Ո Շ ՈՒ Մ

21 ԱՊՐԻԼԻ 2026թվականի N 381-Ա

ՀՈՂԱՄԱՍԻ ԳՈՐԾԱՌՆԱԿԱՆ ՆՇԱՆԱԿՈՒԹՅՈՒՆԸ ՓՈԽԵԼՈՒ ՄԱՍԻՆ

Ղեկավարվելով՝ « Տեղական ինքնակառավարման մասին օրենքի 35-րդ հոդվածով
», « Հայաստանի Հանրապետության կառավարության 2011 թվականի դեկտեմբերի
29-ի N 1920-Ն որոշմամբ հաստատված կարգով », « ՀՀ կառավարության 2009
թվականի սեպտեմբերի 17-ի N 1066-Ն որոշմամբ », « Հայաստանի Հանրապետության
Վարչապետի 2009 թվականի դեկտեմբերի 22-ի թիվ 1064-Ա որոշմամբ ստեղծված
Հայաստանի Հանրապետության համայնքների քաղաքաշինական ծրագրային
փաստաթղթերի մշակման աշխատանքները համակարգող միջգերատեսչական
հանձնաժողովի 2024 թվականի հուլիսի 08-ի թիվ 2-8 դրական եզրակացությամբ » և
հիմք ընդունելով Ակունք համայնքի ավագանու 2024 թվականի սեպտեմբերի 10-ի թիվ
54-Ն որոշումը՝ որոշում եմ.

1. Կոտայքի մարզի, Ակունք համայնքի Կապուտան բնակավայրում համայնքային սեփականություն հանդիսացող՝ 07-036-0008-0005-ից կադաստրային ծածկագրով, 0.028հա մակերեսով բնակավայրերի այլ հողատեսք հողամասը համարել փոփոխված բնակավայրերի հասարակական կառուցապատման:
2. Գործառնական նշանակությունը փոփոխված հողամասի գործառնական նշանակության փոփոխությունը ներառել համայնքի տարեկան հաշվետվություններում:
3. Սույն ուժի մեջ է մտնում ստորագրման օրվաից:

ՀԱՄԱՅՆՔԻ ՂԵԿԱՎԱՐ՝

Հ.ՌՈՒԲԵՆՅԱՆ



2026թ. ապրիլի 21
գ. Ակունք



ՀԱՅԱՍՏԱՆԻ ՀԱՆՐԱՊԵՏՈՒԹՅԱՆ ԿՈՏԱՅՔԻ ՄԱՐԶԻ ԱԿՈՒՆՔ ՀԱՄԱՅՆՔԻ ՂԵԿԱՎԱՐ

Հայաստանի Հանրապետության Կոտայքի մարզ Ակունք համայնք
ՀՀ, Կոտայքի մարզ, գ. Ակունք, Կենտրոնական խճուղի 72, akunq.kotayq@mta.gov.am

Ո Ր Ո Շ ՈՒ Մ

21 ԱՊՐԻԼԻ 2026թվականի N 382-Ա

ՀՈՂԱՄԱՍԻ ԳՈՐԾԱՌՆԱԿԱՆ ՆՇԱՆԱԿՈՒԹՅՈՒՆԸ ՓՈԽԵԼՈՒ ՄԱՍԻՆ

Ղեկավարվելով՝ « Տեղական ինքնակառավարման մասին օրենքի 35-րդ հոդվածով », « Հայաստանի Հանրապետության կառավարության 2011 թվականի դեկտեմբերի 29-ի N 1920-Ն որոշմամբ հաստատված կարգով », « ՀՀ կառավարության 2009 թվականի սեպտեմբերի 17-ի N 1066-Ն որոշմամբ », « Հայաստանի Հանրապետության Վարչապետի 2009 թվականի դեկտեմբերի 22-ի թիվ 1064-Ա որոշմամբ ստեղծված Հայաստանի Հանրապետության համայնքների քաղաքաշինական ծրագրային փաստաթղթերի մշակման աշխատանքները համակարգող միջգերատեսչական հանձնաժողովի 2024 թվականի հուլիսի 08-ի թիվ 2-8 դրական եզրակացությամբ » և հիմք ընդունելով Ակունք համայնքի ավագանու 2024 թվականի սեպտեմբերի 10-ի թիվ 54-Ն որոշումը՝ որոշում եմ.

1. Կոտայքի մարզի, Ակունք համայնքի Հատիս բնակավայրում համայնքային սեփականություն հանդիսացող՝ 07-040-0021-ից կադաստրային ծածկագրով, 0.04հա մակերեսով բնակավայրերի այլ հողատեսք հողամասը համարել փոփոխված բնակավայրերի հասարակական կառուցապատման:
2. Գործառնական նշանակությունը փոփոխված հողամասի գործառնական նշանակության փոփոխությունը ներառել համայնքի տարեկան հաշվետվություններում:
3. Սույն ուժի մեջ է մտնում ստորագրման օրվաից:

ՀԱՄԱՅՆՔԻ ՂԵԿԱՎԱՐ՝



Հ.ՈՒՌԵՆՅԱՆ

2026 թ. ապրիլի 21
գ. Ակունք



ՀԱՅԱՍՏԱՆԻ ՀԱՆՐԱՊԵՏՈՒԹՅԱՆ ԿՈՏԱՅՔԻ ՄԱՐԶԻ ԱԿՈՒՆՔ ՀԱՄԱՅՆՔԻ ՂԵԿԱՎԱՐ

Հայաստանի Հանրապետության Կոտայքի մարզ Ակունք համայնք
ՀՀ, Կոտայքի մարզ, գ. Ակունք, Կենտրոնական խճուղի 72, akunq.kotayq@mta.gov.am

Ո Ր Ո Շ ՈՒ Մ

21 ԱՊՐԻԼԻ 2026թվականի N 383-Ա

ՀԱՍՅԵ ՏՐԱՄԱԴՐԵԼՈՒ ՄԱՍԻՆ

Ղեկավարվելով «Տեղական ինքնակառավարման մասին» օրենքի 35-րդ հոդվածի առաջին մասի 22-րդ կետով, Հայաստանի Հանրապետության Կառավարության 2005 թվականի դեկտեմբերի 29 թիվ 2387-Ն որոշման կարգի 29-րդ կետով՝ որոշում եմ.

1. Կոտայքի մարզի Ակունք համայնքի Կապուտան բնակավայրում համայնքային սեփականություն հանդիսացող՝ 07-036-0008-0005-ից կադաստրային ծածկագրերով, 0.028հա մակերեսով հողամասին տրամադրել հասցե՝ մարզ Կոտայք, համայնք Ակունք գյուղ Կապուտան, 11-րդ փողոց, 1-ին փակուղի, 1/1 հողամաս:
2. Որոշումը ուժի մեջ է մտնում ստորագրման օրվանից:



ՀԱՄԱՅՆՔԻ ՂԵԿԱՎԱՐ՝


Հ.ՌՈՒԲԵՆՅԱՆ

2026թ. ապրիլի 21
գ. Ակունք

Հասցե տրամադրելու մասին որոշում (որոշման քաղվածք)

ՔԱՂՎԱԾՔ

Անշարժ գույքերի հասցեներ տրամադրելու մասին

Հ.Հ.	Դիմողը	Տրամադրվող հասցեն	Ծածկագիր	QR-կոդ
1	Գույքի սեփականատեր հանդիսանում է համայնքը	Ակունք, Կապուտան, 11-րդ փողոց, 1-ին փակուղի, 1/1 հողամաս	07042KKWAY95	



**ՀԱՅԱՍՏԱՆԻ ՀԱՆՐԱՊԵՏՈՒԹՅԱՆ ԿՈՏԱՅՔԻ ՄԱՐԶԻ ԱԿՈՒՆՔ ՀԱՄԱՅՆՔԻ
ՂԵԿԱՎԱՐ**

Հայաստանի Հանրապետության Կոտայքի մարզ Ակունք համայնք
ՀՀ, Կոտայքի մարզ, գ. Ակունք, Կենտրոնական խճուղի 72, akunq.kotayq@mta.gov.am

Ո Ր Ո Շ ՈՒ Մ

21 ԱՊՐԻԼԻ 2026թվականի N 384-Ա

ՀԱՍՅԵ ՏՐԱՄԱԴՐԵԼՈՒ ՄԱՍԻՆ

Ղեկավարվելով «Տեղական ինքնակառավարման մասին» օրենքի 35-րդ հոդվածի առաջին մասի 22-րդ կետով, Հայաստանի Հանրապետության Կառավարության 2005 թվականի դեկտեմբերի 29 թիվ 2387-Ն որոշման կարգի 29-րդ կետով՝ որոշում եմ.

1. Կոտայքի մարզի Ակունք համայնքի Հատիս բնակավայրում համայնքային սեփականություն հանդիսացող՝ 07-040-0021-ից կադաստրային ծածկագրերով, 0.04հա մակերեսով հողամասին տրամադրել հասցե՝ մարզ Կոտայք, համայնք Ակունք գյուղ Հատիս, 5-րդ փողոց, 2/1 հողամաս:
2. Որոշումը ուժի մեջ է մտնում ստորագրման օրվանից:

ՀԱՄԱՅՆՔԻ ՂԵԿԱՎԱՐ՝




Հ.ՌՈՒԲԵՆՅԱՆ

2026թ. ապրիլ 21
գ. Ակունք

Հասցե տրամադրելու մասին որոշում (որոշման քաղվածք)

ՔԱՂՎԱԾՔ

Անշարժ գույքերի հասցեներ տրամադրելու մասին

Հ.Հ.	Պիտոլը	Տրամադրվող հասցեն	Ծածկագիր	QR-կոդ
1	Գույքի սեփականատեր հանդիսանում է համայնքը	Ակունք, Հատիս, 5-րդ փողոց, 2/1 հողամաս	07062ՉՍՎ9Z82	



ՀԱՅԱՍՏԱՆԻ ՀԱՆՐԱՊԵՏՈՒԹՅԱՆ ԿՈՏԱՅՔԻ ՄԱՐԶԻ ԱԿՈՒՆՔ ՀԱՄԱՅՆՔԻ ՂԵԿԱՎԱՐ

Հայաստանի Հանրապետության Կոտայքի մարզ Ակունք համայնք
ՀՀ, Կոտայքի մարզ, գ. Ակունք, Կենտրոնական խճուղի 72, akunq.kotayq@mta.gov.am

Ո Ր Ո Շ ՈՒ Մ

21 ԱՊՐԻԼԻ 2026թվականի N 385-Ա

ՀԱՍՅԵ ՏՐԱՄԱԴՐԵԼՈՒ ՄԱՍԻՆ

Ղեկավարվելով «Տեղական ինքնակառավարման մասին» օրենքի 35-րդ հոդվածի առաջին մասի 22-րդ կետով, Հայաստանի Հանրապետության Կառավարության 2005 թվականի դեկտեմբերի 29 թիվ 2387-Ն որոշման կարգի 29-րդ կետով՝ որոշում եմ.

1. Կոտայքի մարզի Ակունք համայնքի Զովաշեն բնակավայրում համայնքային սեփականություն հանդիսացող՝ 07-028-0003-0002-ից կադաստրային ծածկագրերով, 0.04հա մակերեսով հողամասին տրամադրել հասցե՝ մարզ Կոտայք, համայնք Ակունք գյուղ Զովաշեն, 1-ին փողոց, 11/1 հողամաս:
2. Որոշումը ուժի մեջ է մտնում ստորագրման օրվանից:

ՀԱՄԱՅՆՔԻ ՂԵԿԱՎԱՐ

Հ.ՌՈՒԲԵՆՅԱՆ




2026թ. *ապրիլ 21*
գ. Ակունք

Հասցե տրամադրելու մասին որոշում (որոշման քաղվածք)

ՔՐՈՂՎԱՏՔ

Անշարժ գույքերի հասցեներ տրամադրելու մասին

Հ.Հ.	Պիմողը	Տրամադրվող հասցեն	Ծածկագիր	QR-կոդ
1	Գույքի սեփականատեր իսկանյանում Է համայնքը	Ակունք, Չոփաշեն, 1-ին փողոց, 11/1 հողամաս	07032HHHDGVZB	



**ՀԱՅԱՍՏԱՆԻ ՀԱՆՐԱՊԵՏՈՒԹՅԱՆ ԿՈՏԱՅՔԻ ՄԱՐԶԻ ԱԿՈՒՆՔ ՀԱՄԱՅՆՔԻ
ՂԵԿԱՎԱՐ**

Հայաստանի Հանրապետության Կոտայքի մարզ Ակունք համայնք
ՀՀ, Կոտայքի մարզ, գ. Ակունք, Կենտրոնական խճուղի 72, akunq.kotayq@mta.gov.am

Ո Ր Ո Շ ՈՒ Մ

21 ԱՊՐԻԼԻ 2026թվականի N 386-Ա

ՀԱՍՅԵ ՏՐԱՄԱԴՐԵԼՈՒ ՄԱՍԻՆ

Ղեկավարվելով «Տեղական ինքնակառավարման մասին» օրենքի 35-րդ հոդվածի առաջին մասի 22-րդ կետով, Հայաստանի Հանրապետության Կառավարության 2005 թվականի դեկտեմբերի 29 թիվ 2387-Ն որոշման կարգի 29-րդ կետով՝ որոշում եմ.

1. Կոտայքի մարզի Ակունք համայնքի Զառ բնակավայրում համայնքային սեփականություն հանդիսացող՝ 07-027-0035-0006-ից կադաստրային ծածկագրերով, 0.05հա մակերեսով հողամասին տրամադրել հասցե՝ մարզ Կոտայք, համայնք Ակունք գյուղ Զառ, Հաղթանակի փողոց, 1/1 հողամաս:
2. Որոշումը ուժի մեջ է մտնում ստորագրման օրվանից:



ՀԱՄԱՅՆՔԻ ՂԵԿԱՎԱՐ՝

Հ.ՌՈՒԲԵՆՅԱՆ

2026թ. ապրիլ 21
գ. Ակունք

Հասցե տրամադրելու մասին որոշում (որոշման բաղկածք)

ՔԱՂՎԱԾՔ

Անշարժ գույքերի հասցեներ տրամադրելու մասին

Հ.Հ.	Պիտոլը	Տրամադրվող հասցեն	Ծածկագիր	QR-կոդ
1	Գույքի սեփականատեր հանդիսանում է համայնքը	Ակունք, Չար, Հաղթանակի փողոց, 1/1 հողամաս	07022GUVAXX2P	