



**ՀԱՅԱՍՏԱՆԻ ՀԱՆՐԱՊԵՏՈՒԹՅԱՆ
ԿՈՏԱՅՔԻ ՄԱՐԶԻ ԲՅՈՒՐԵՂԱՎԱՆ ՀԱՄԱՅՆՔԻ ԱՎԱԳԱՆԻ**

Հայաստանի Հանրապետության Կոտայքի մարզի Բյուրեղավան համայնք
Վազգեն Ա.Վեհափառի փողոց, հեռ. (0222) 65203, էլ.փոստ byureghavan.kotayq@mta.gov.am

Ո Ր Ո Շ ՈՒ Մ

17 հուլիսի 2018 թվականի N 48-Ա

**ՀԱՅԱՍՏԱՆԻ ՀԱՆՐԱՊԵՏՈՒԹՅԱՆ ԿՈՏԱՅՔԻ ՄԱՐԶԻ ԲՅՈՒՐԵՂԱՎԱՆ
ՀԱՄԱՅՆՔԻ ԱՎԱԳԱՆՈՒ 2018 ԹՎԱԿԱՆԻ ՀՈՒԼԻՍԻ 17 -Ի
ԱՐՏԱՀԵՐԹ ՆԻՍՏԻ ՕՐԱԿԱՐԳԸ ՀԱՍՏԱՏԵԼՈՒ ՄԱՍԻՆ**

Համաձայն «Տեղական ինքնակառավարման մասին» օրենքի 14-րդ հոդվածի 6-րդ մասի՝
ավագանին որոշում է.

1. Հաստատել Հայաստանի Հանրապետության Կոտայքի մարզի Բյուրեղավան համայնքի
ավագանու 2018 թվականի հուլիսի 17-ի արտահերթ նիստի օրակարգը՝


- 1) Հայաստանի Հանրապետության Կոտայքի մարզի Բյուրեղավան համայնքի հողային հաշվեկշիռն
համաձայնություն տալու մասին,
- 2) Հայաստանի Հանրապետության Կոտայքի մարզի Բյուրեղավան համայնքի սեփականություն
հանդիսացող հողամասը ուղղակի վաճառքի ձևով օտարելու մասին:


2. Սույն որոշումն ուժի մեջ է մտնում ընդունման պահից:


Կողմ -8


Դեմ -0

Ձեռնպահ -0

1. ԱՊՐԵՍՅԱՆ ՎԱՀՐԱՄ 

2. ԱՍՈՅԱՆ ԱՎԵՏԻՔ 

3. ԱՎԱԳՅԱՆ ԱՐՏՅՈՍ 

4. ԲԱՂԴԱՍԱՐՅԱՆ ՀԱՅԿԱԶ 

5. ԽԱՆՁԱԴՅԱՆ ԱՐՄԱՆ

[Handwritten signature]

6. ՇԱՌՅԱՆ ԱՐԳԱՄ

[Handwritten signature]

7. ՎԱՐԴԵՎԱՆՅԱՆ ՀԱՅՎ

[Handwritten signature]

8. ՕՀԱՆՅԱՆ ԱՐՄԱՆ

[Handwritten signature]

ՀԱՄԱՅՆՔԻ ՂԵԿԱՎԱՐ



ՀԱԿՈՒԲ ԲԱԼԱՍՅԱՆ

[Faint handwritten signature]



**ՀԱՅԱՍՏԱՆԻ ՀԱՆՐԱՊԵՏՈՒԹՅԱՆ
ԿՈՏԱՅՔԻ ՄԱՐԶԻ ԲՅՈՒՐԵՂԱՎԱՆ ՀԱՄԱՅՆՔԻ ԱՎԱԳԱՆԻ**

Հայաստանի Հանրապետության Կոտայքի մարզի Բյուրեղավան համայնք
Վազգեն Ա. Վեհափառի փողոց, հեռ. (0222) 65203, էլ. փոստ byureghavan.kotayq@mta.gov.am

Ո Ր Ո Շ ՈՒ Մ

17 հուլիսի 2018 թվականի N 49-Ա


**ՀԱՅԱՍՏԱՆԻ ՀԱՆՐԱՊԵՏՈՒԹՅԱՆ ԿՈՏԱՅՔԻ ՄԱՐԶԻ ԲՅՈՒՐԵՂԱՎԱՆ
ՀԱՄԱՅՆՔԻ ՀՈՂԱՅԻՆ ՀԱՇՎԵԿՇՈՒՆ ՀԱՄԱՁԱՅՆՈՒԹՅՈՒՆ ՏԱԼՈՒ ՄԱՍԻՆ**

Համաձայն «Տեղական ինքնակառավարման մասին» օրենքի 18-րդ հոդվածի, Հայաստանի Հանրապետության կառավարության 2000 թվականի հոկտեմբերի 23-ի N656 որոշմամբ հաստատված կարգի 9-րդ կետի՝ ավագանին որոշում է.

1. Համաձայնություն տալ 2018 թվականի հուլիսի 1-ի դրությամբ կնքված Հայաստանի Հանրապետության Կոտայքի մարզի Բյուրեղավան համայնքի հողային հաշվեկշռին՝ համաձայն հավելվածի:


2. Սույն որոշումն ուժի մեջ է մտնում ստորագրման օրվանից:


Կողմ -8


1. ԱՊՐԵՍՅԱՆ ՎԱՀՐԱՄ 


Դեմ -0


Ձեռնպահ -0


2. ԱՍՈՅԱՆ ԱՎԵՏԻՔ 


3. ԱՎԱԳՅԱՆ ԱՐՏՅՈՄ 

4. ԲԱՂԴԱՍԱՐՅԱՆ ՀԱՅԿԱԶ 

5. ԽԱՆՋԱԴՅԱՆ ԱՐՄԱՆ 

6. ՇԱՌՅԱՆ ԱՐԳԱՄ 

7. ՎԱՐԴԵՎԱՆՅԱՆ ՀԱՅԿ 

8. ՕՀԱՆՅԱՆ ԱՐՄԱՆ 



ՀԱՄԱՅՆՔԻ ՂԵԿԱՎԱՐ՝

ՀԱԿՈՒԲ ԲԱԼԱՍՅԱՆ



**ՀԱՅԱՍՏԱՆԻ ՀԱՆՐԱՊԵՏՈՒԹՅԱՆ
ԿՈՏԱՅՔԻ ՄԱՐԶԻ ԲՅՈՒՐԵՂԱՎԱՆ ՀԱՄԱՅՆՔԻ ԱՎԱԳԱՆԻ**

Հայաստանի Հանրապետության Կոտայքի մարզի Բյուրեղավան համայնք
Վազգեն Ա.Վեհափառի փողոց, հեռ. (0222) 65203, էլ.փոստ byureghavan.kotayq@mta.gov.am

Ո Ր Ո Շ ՈՒ Մ

17 հուլիսի 2018 թվականի N 50-Ա

**ՀԱՅԱՍՏԱՆԻ ՀԱՆՐԱՊԵՏՈՒԹՅԱՆ ԿՈՏԱՅՔԻ ՄԱՐԶԻ ԲՅՈՒՐԵՂԱՎԱՆ ՀԱՄԱՅՆՔԻ
ՍԵՓԱԿԱՆՈՒԹՅՈՒՆ ՀԱՆԴԻՍԱՑՈՂ ՀՈՂԱՄԱՍԸ ՈՒՂՂԱԿԻ
ՎԱՃԱՌՔԻ ՁԵՎՈՎ ՕՏԱՐԵԼՈՒ ՄԱՍԻՆ**

Համաձայն «Տեղական ինքնակառավարման մասին» օրենքի 18-րդ հոդվածի 1-ին մասի 21-րդ կետի, Հոդային օրենսգրքի 66-րդ հոդվածի առաջին մասի 8-րդ կետի, Հայաստանի Հանրապետության կառավարության 2001թվականի ապրիլի 12-ի N286-Ն որոշմամբ հաստատված կարգի 6-րդ կետի, Հայաստանի Հանրապետության կառավարության 2016 թվականի մայիսի 26-ի N550-Ն որոշման 1-ին կետի 3-րդ ենթակետի և հիմք ընդունելով Հրահատ Էդիկի Պապյանի՝ սեփականության իրավունքով իրեն պատկանող Բյուրեղավան քաղաքի Զ. Անդրանիկի փողոցի թիվ 2/83 հասցեի հողամասի ընդլայնման նպատակով Բյուրեղավան համայնքի Բյուրեղավան քաղաքի Զ.Անդրանիկի փողոց թիվ 2/83/1 հասցեի հողամասը ուղղակի վաճառքի ձևով իրեն օտարելու դիմումը, համայնքի ղեկավարի առաջարկությունն ու այն հանգամանքը, որ օտարվող հողամաս տրանսպորտային միջոցներով մուտք գործելու որևիցե այլընտրանքային հնարավորություն առկա չէ, բացի ընդլայնվող հողամասից, օտարվող հողամասին կից Բյուրեղավան քաղաքի Զ. Անդրանիկի փողոց թիվ 2/80/2 (վկայական N29072013-07-0043, ծածկագիր 07-003-0025-0111) և Բյուրեղավան քաղաքի Զ. Անդրանիկի փողոցի 2/83 (վկայական N2812479, ծածկագիր 07-003-0025-0105) հասցեների հողակտորները սեփականության իրավունքով պատկանում են Հրահատ Էդիկի Պապյանին՝ ավագանին որոշում է.

1.Քաղաքացի Հրահատ Էդիկի Պապյանին սեփականության իրավունքով պատկանող Բյուրեղավան քաղաքի Զ. Անդրանիկի փողոցի թիվ 2/83 (վկայական N2812479, ծածկագիր 07-003-0025-0105) հասցեի բնակավայրերի նպատակային նշանակության հասարակական կառուցապատման գործառնական նշանակության հողամասի ընդլայնման նպատակով


Բյուրեղավան համայնքի Բյուրեղավան քաղաքի Զ. Անդրանիկի փողոց թիվ 2/83/1 հասցեի (վկայական N22032018-07-0053, ծածկագիր 07-003-0025-0117) 0.00931 հեկտար մակերեսով բնակավայրերի նպատակային նշանակության հասարակական կառուցապատման գործառնական նշանակության հողամասը ուղղակի վաճառքի ձևով օտարել Հրահատ Էդիկի Պապյանին (ծնված՝ 03.11.1970 թվականին) գործող կադաստրային արժեքով՝ 273714 (երկու հարյուր յոթանասուներեք հազար յոթ հարյուր տասնչորս) դրամով:


2.Սույն որոշումն ուժի մեջ է մտնում ստորագրման օրվանից:

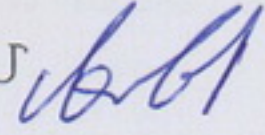
Կողմ -8


Դեմ -0

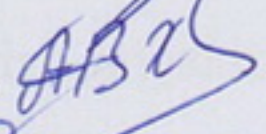
Չեղնապահ -0


1.ԱՊՐԵՍՅԱՆ ՎԱՀՐԱՄ 


2.ԱՍՈՅԱՆ ԱՎԵՏԻՔ 


3.ԱՎԱԳՅԱՆ ԱՐՏՅՈՄ 


4.ԲԱՂԴԱՍԱՐՅԱՆ ՀԱՅԿԱԶ 

5.ԽԱՆՋԱԴՅԱՆ ԱՐՄԱՆ 

6.ՇԱՌՅԱՆ ԱՐԳԱՄ 

7.ՎԱՐԴԵՎԱՆՅԱՆ ՀԱՅԿ 

8.ՕՀԱՆՅԱՆ ԱՐՄԱՆ 

ՀԱՄԱՅՆՔԻ ՂԵԿԱՎԱՐ 

ՀԱԿՈՒԲ ԲԱԼԱՍՅԱՆ



ՀԱՇՎԵՏՎՈՒԹՅՈՒՆ

Ձև 22ա

Հայաստանի Հանրապետության ոռոգվող հողերի առկայության և բաշխման (ըստ նպատակային նշանակության, հողատեսքերի եւ սեփականության սուբյեկտների)

Մարզ^ա Կոտայք 7
 (անվանումը) (կոդ)

Համայնք^ա Բյուրեղական 529
 (անվանումը) (կոդ)

NN	Նպատակային նշանակություն	Գործառնական նշանակություն, հողատեսք	կոդ N/N	Ընդամենը ոռոգվող հողեր Մ2+3+4+5+6	Սեփականության սուբյեկտ					
					ՀՀ քաղաքացիներ	ՀՀ իրավաբանական անձ	համայնքային	սեփական	Օտարերկրյա սեփականություններ	
	Ա	Բ	Գ	1	2	3	4	5	6	
1,1	1. Գյուղատնտեսական	վարելահող		124,4	124,2		0,3			
1,2		բազմաբնակ տնակներ, ռեստորաններ		28,8	28,8					
1.2.1		այդ թվում ^ա պտղատու այգի		28,8	28,8					
1.2.2		խաղողի այգի								
1.2.3		այլ								
1,3		խոտհարք								
1,4		արոտ								
1,5		այլ հողատեսքեր								
1		Ընդամենը (1.1+1.2+1.3+1.4+1.5)			153,2	152,9		0,3		
2,1		2. Բնակավայրերի	բնակելի կառուցապատման		113,9	113,9				
2.1.1	այդ թվում տնամերձ հողեր			83,9	83,9					
2.1.2	այգեգործական (ամառանոցային)			30,0	30,0					
2,2	ընդհանուր օգտագործման									
2,3	այլ հողեր									
2	Ընդամենը (2.1+2.2+2.3)				113,9	113,9				
3	3. Արդյունաբ., ընդերքօգտ., և այլ արտ. նպատակությամբ									
4	4. Ընթացիկ վայր, տրանսպ., վաճառ, գոտառակ ենթակառուցվածքների									
5	5. Հատուկ պահպանվող տարածքների									
6	6. Հատուկ նշանակության									
7,1	7. Սետտային	անտառ								
7,2		թփուտ								
7,3		վարելահող								
7,4		խոտհարք								
7,5		արոտ								
7,6		այլ հողեր								
7		Ընդամենը (3.1+3.2+3.3+3.4+3.5+3.6)								
8	8. Ջրային									
9	9. Պահուստային									
ԸՆԴԱՄԵՆԸ ՈՐՈՐԳՎՈՂ ՀՈՂԵՐ Մ1+2+3+4+5+6+7+9 ^ա				267,1	266,8		0,3			

Համայնքի ղեկավար՝

/ստորագրություն, կնիք/

կատարող՝

/ստորագրություն/

