



ՀԱՅԱՍՏԱՆԻ ՀԱՆՐԱՊԵՏՈՒԹՅՈՒՆ  
ԿՈՏԱՅՔԻ ՄԱՐԶ  
ՀԱՏԻՍԻ ԳՅՈՒՂԱԿԱՆ ՀԱՄԱՅՆՔԻ ԱՎԱԳԱՆԻ

Ո Ր Ո Շ ՈՒ Մ

30 Հունիսի 2011 թվականի N 9

գ. Հատիս






ՀԱՏԻՍԻ ԳՅՈՒՂԱԿԱՆ ՀԱՄԱՅՆՔԻ ՂԵԿԱՎԱՐԻ ԿԱԶՄԱԾ 2011 ԹՎԱԿԱՆԻ  
ՀՈՂԱՅԻՆ ՀԱՇՎԵԿՇՈՒՄԻՆ ՀԱՄԱՁԱՅՆՈՒԹՅՈՒՆ ՏԱԼՈՒ ՄԱՍԻՆ

Հիմք ընդունելով Հայաստանի Հանրապետության կառավարության 2000 թվականի հոկտեմբերի 23-ի թիվ 656 որոշումը.

*համայնքի ավագանին որոշում է*

1. Համաձայնություն տալ համայնքի ղեկավարի կողմից կազմված Հատիսի գյուղական համայնքի 2011 թվականի հողային հաշվեկշռին հուլիսի 1-ի դրությամբ համաձայն հավելվածի :

Ավագանու անդամներ

կողմ	դեմ	ձեռնպահ	
	_____	_____	Թաղևոսյան Վարդան
	_____	_____	Բաղդասարյան Մարտին
	_____	_____	Սահակյան Հրայր
	_____	_____	Վարդանյան Դերենիկ
	_____	_____	Կարապետյան Դավիթ

Կողմ-5

դեմ-0

ձեռնպահ-0

Համայնքի ղեկավար՝

Ս. Գարսևանյան

գ. Հատիս

30 Հունիսի 2011թ.

Հ Ա Շ Վ Ե Տ Վ Ո Ւ Թ Յ Ո Ւ Ն

հողային ֆոնդի առկայության և բաշխման (ըստ նպատակային նշանակության, հողատեսքերի ու գործառնական նշանակության և սեփականության սուբյեկտների, առ

թ. 01.07.2011թ

Մարզ Կոտայք 7  
 (անվանում) (Կոդ)

Համայնք Հատիս 566  
 (անվանում) (Կոդ)

(հեկտարներով)

Նպատակային նշանակություն	Հողատեսք, գործառնական նշանակություն	Ընդամենը (2+3+4+8+12)	Սեփականության սուբյեկտ									Օտար սեփականի կազմի և ՀՀ-ում	
			ՀՀ քաղաքացիների	ՀՀ փրակաբարանական անձանց	համայնքային				պետական				
					ընդամենը (5+6+7)	տրված ամիսատույց	տրված սրված	փարձակարության օգտագործ մասն և փարձակարության շարունակ	ընդամենը (9+10+11)	տրված ամիսատույց	տրված սրված		ցուցման համարների օգտագործման և հողորդների օգտագործման
1	2	3	4	5	6	7	8	9	10	11	12		
1. Գյուղատնտեսական	վարելահող բազմ տնկարկներ, այդ թվում՝ պտղատու այգի խաղողի այգի այլ բազմամյա	909.37	635.10	164.08				164.08	110.19			110.19	
	խոտհարք	978.27	901.25						77.02			77.02	
	արոտ	2917.22		1097.82	200.00		897.82	1819.40	450.00			1369.40	
	այլ հողատեսքեր	1096.29	3.89	803.37	0.02		803.35	289.03				289.03	
	Ընդամենը	5901.15	1540.24	2065.27	200.02		1865.25	2295.64	450.00			1845.64	
2. Բնակավայրերի	բնակելի կառուցապատման այդ թվում՝ տնամերձ հողեր այգեգործական (ամառ-ն) հասարակական	46.44	46.44										
	խաղող կառուցապատման ընդհանուր օգտագործման այլ հողեր	6.15		6.15			6.15						
	Ընդամենը	8.53		8.53			8.53						
	Ընդամենը	63.58	46.44	15.28			15.28	1.86				1.86	
3. Արդյունաբերական և այլ արտ. նշանակությ.	արդյունաբերության գյուղատնտեսական, պահեստարանների ընդերք օգտագործման Ընդամենը	23.42	0.10	14.56			14.56	8.76				8.76	
	Ընդամենը	23.42	0.10	14.56			14.56	8.76				8.76	
4. Էներգետիկայի, կաշի, տրանսպորտի, կապի, կոմունալ ենթակառուցվածքի	Էներգետիկայի կապի տրանսպորտի կոմունալ ենթակառուցվածք Ընդամենը	0.01		0.01					1.15			1.15	
	Ընդամենը	1.16		0.01			0.01	1.15				1.15	
5. Հատուկ պահպանվող տարածքների	բնապահպանական այդ թվում՝ արգելոցներ արգելավայրեր ագգային պարկեր առողջարարական հանգստի պատմական և մշակութային Ընդամենը	54.53		0.50			0.50	54.03				54.03	
	Ընդամենը	54.53		0.50			0.50	54.03				54.03	
6. Հատուկ նշանակության	Ընդամենը												
7. Անտառային	անտառ թփուտ վարելահող խոտհարք արոտ այլ հողեր Ընդամենը												
8. Ջրային	գետեր ջրամբարներ լճեր ջրանցքներ հիդրոտեխ. և ջրունտ. այլ Ընդամենը	1.16		0.24			0.24	1.16				1.16	
	Ընդամենը	1.83		1.83			1.83						
	Ընդամենը	3.23		2.07			2.07	1.16				1.16	
9. Գյուղատնտեսային	աղուտներ ավազուտներ նահիճներ այլ անօգտագործելի հողեր Ընդամենը												
	Ընդամենը												
ԸՆԴԱՄԵՆՆ ԸՆԴՈՒՄ (1+2+3+4+5+6+7+8+9)		6047.07	1586.78	2097.69	200.02		1897.67	2362.60	450.00			1912.60	

