



ՀԱՅԱՍՏԱՆԻ ՀԱՆՐԱՊԵՏՈՒԹՅԱՆ
ԿՈՏԱՅՔԻ ՄԱՐԶԻ ԱՐՈՎՅԱՆ ՀԱՄԱՅՆՔԻ ԴԵԿԱՎԱՐ

Ո Ր Ո Շ ՈՒ Մ

16 օգոստոսի 2024 թվականի N 3720

**ՄԱՐԻՆԵ ԵՎ ՎԱԶԳԵՆ ԱՆՏՈՆՅԱՆՆԵՐԻՆ ԸՆԴՀԱՆՈՒՐ ՀԱՄԱՏԵՂ ՍԵՓԱԿԱՆՈՒԹՅԱՆ
ԻՐԱՎՈՒՆՔՈՎ ՊԱՏԿԱՆՈՂ ԱՆՇԱՐԺ ԳՈՒՅՔԻ ԲԱԺԱՆՎԱԾ ՄԱՍԵՐԻՆ ՀԱՍՑԵՆԵՐ
ՏՐԱՄԱԴՐԵԼՈՒ ՄԱՍԻՆ**

Համաձայն «Տեղական ինքնակառավարման մասին» օրենքի 35-րդ հոդվածի 1-ին մասի 22-րդ և 24-րդ կետերի, Հայաստանի Հանրապետության կառավարության 2005 թվականի դեկտեմբերի 29-ի N 2387-Ն որոշմամբ հաստատված կարգի 29-րդ, 50-րդ, 51-րդ և 55-րդ կետերի, Արմվյան համայնքի ավագանու 2023 թվականի դեկտեմբերի 22-ի N 199-Ն որոշման, Արմվյան համայնքի ղեկավարի 2024 թվականի հուլիսի 31-ի N 407 կարգադրության, հաշվի առնելով Վազգեն Անտոնյանի դիմումը (մուտք՝ 2024 թվականի օգոստոսի 08-ի N Ք-6211).

1. Մարինե և Վազգեն Անտոնյաններին ընդհանուր համատեղ սեփականության իրավունքով պատկանող (հիմք՝ 2018 թվականի փետրվարի 22-ի N 22022018-07-0140 վկայական) Արմվյան համայնքի Արմվյան քաղաքի 7-րդ փողոցի թիվ 23 հասցեում գտնվող անշարժ գույքի բաժանված մասերին՝ «ԳԻՍ ԱՐՏ» սահմանափակ պատասխանատվությամբ ընկերության կողմից 2024 թվականի հուլիսի 12-ին կազմված բաժանման սխեմայի (կցվում է) համաձայն՝ տրամադրել հասցեներ՝ 552.3 քառակուսի մետր մակերեսով հատվածին՝ համայնք Արմվյան, քաղաք Արմվյան, 7-րդ փողոց, 27/1, 270.0 քառակուսի մետր մակերեսով հատվածին՝ համայնք Արմվյան, քաղաք Արմվյան, 7-րդ փողոց, 27/2:

2. Սույն որոշման 1-ին կետում նշված անձինք պարտավոր են Արմվյանի համայնքապետարանի 900105201652 հաշվեհամարին մուծել 20 000 (քսան հազար) դրամ՝ հասցեների տրամադրման ծառայության վճար:

3. Սույն որոշումն ուժի մեջ է մտնում որոշման ընդունման մասին իրազեկելու օրվան հաջորդող օրվանից:

ՀԱՄԱՅՆՔԻ ԴԵԿԱՎԱՐԻ 1-ԻՆ ՏԵՂԱԿԱԼ

Դ. ԶԱՐՈՅԱՆ



2024թ. օգոստոսի 16
ք. Արմվյան

Վիճակագրող

Մարինե Մայիսի Անտոնյան

Վազգեն Գուրգենի Անտոնյան

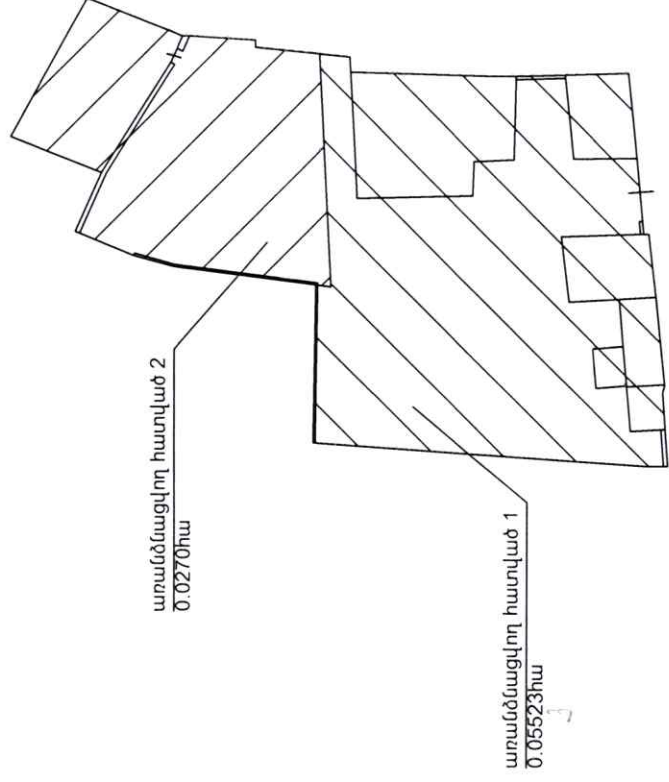
ՀՈՂԱՄԱԻ ԲԱԺՆԱՄԱՆ ԵՄԱ

Կոտայքի մարզ Աբովյան համայնք, ք. Աբովյան 7-րդ փողոց, 23

մարդ համայնք հասցե

Սեփականության վկայական N 22022018-07-0140


հողահատության հիմք



Սակերես հա	
Ծածկագիր	
Նպատակային նշանակություն	
Գործառական նշանակություն	

Լրացուցիչ նշումներ:

Սառչտաբ 1:500	
Որակավորում ունեցող անձ	Վահե Գարեգինյան
Որակավորման վկայականի համարը	03339
Ստորագրություն	ԼՄԸ-ԱՊԻ
Իրավաբանական անձի անվանումը	«ԳՐԱՄՆՏ» ԲՊԸ
ՀՎՀՀ	03532649
Ստորագրություն	<i>[Signature]</i>
ամիս	05.07.2014
անմաթիվ	12.07.2014
Հաստատվածի կազմման	



Ձև 1

Վեփականատեր _____

Մարինե Մայիսի Անտոնյան

Վազգեն Գուրգենի Անտոնյան

Հաստատում էմ 2024թ.

Հանձնքի ղեկավար Ա.Տ.

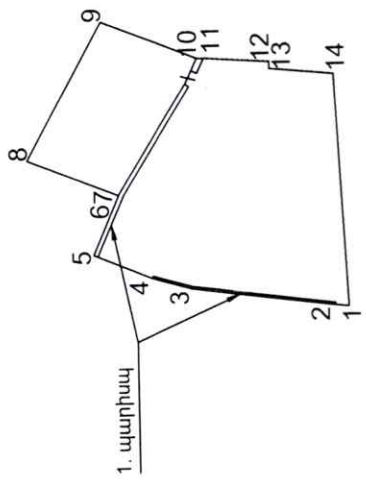
Մեփականության վկայական N 22022018-07-0140

Մարզի ղեկավար

Հանրային մարզ Արուսեան համայնք, ք. Արուսեան 7-րդ փողոց

Մեփականության վկայական N 22022018-07-0140

Պոլիտատկանան Ինձեղ



Հորանասի կոորդինատներ	Մետր		Մեթր (ք)
	Y	X	
1	8468367.6070	4459226.7440	1.03
2	8468367.7248	4459227.7664	9.43
3	8468368.9078	4459237.1252	2.77
4	8468369.6406	4459239.7965	4.12
5	8468371.1992	4459243.6076	3.85
6	8468374.7215	4459242.0533	0.39
7	8468375.0779	4459241.8961	6.44
8	8468377.4272	4459247.8939	10.43
9	8468386.5739	4459242.8753	6.77
10	8468384.0703	4459236.5826	0.33
11	8468384.0833	4459236.2578	4.50
12	8468383.8092	4459231.7708	0.47
13	8468383.3356	4459231.7853	4.28
14	8468382.9341	4459227.5262	15.35
1	8468367.6070	4459226.7440	

Մակերես հա 0.0270

Ծածկագիր 07-002-0099-

Նպատակային նշանակությունը բնակավայրերի բն. կատ.

Գործառնական նշանակությունը

Կրացուցիչ նշումներ.

Թիվ 1,2,3,4,5,6,7,8 գոյություն ունեցող շինություններ

Մասշտաբ 1:500

Որակավորում ունեցող անձ

Որակավորման վկայականի համարը

Ստորագրություն

Իրավաբանական անձի անվանումը

ՀՎՀՀ

Ստորագրություն

Հասցի

Հաստատված 08.07.2024

Կապիտալի կազմման հաստատված 11.07.2024

Ա.Տ.

Ձև 1

Հաստատում է համաձայն 2024թ. Կ.Տ.

Հանձնարարի ղեկավար Կ.Տ.

Ստորագրողի անուն, ընտանիքի անուն, հայրանունը



Նվաճողի անունը և հասցեն

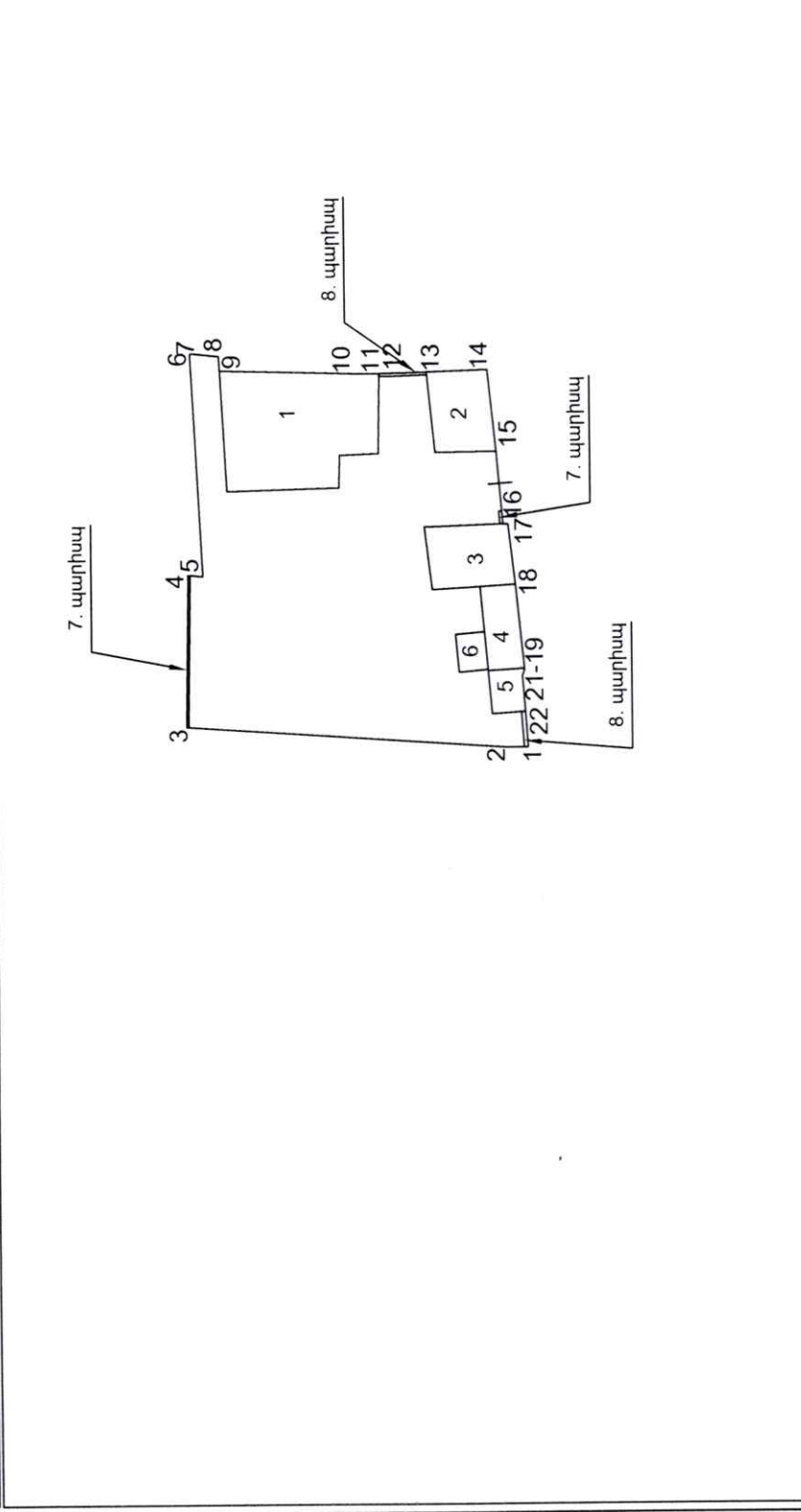
Կոտայքի մարզ Արթուրյան համայնք, ք. Արթուրյան 7-րդ փողոց

Սեփականության վկայական N 22022018-07-0140

Սեփականատեր

Մարինե Մայիսի Անտոնյան

Վազգեն Գուրգենի Անտոնյան



Մասշտաբ 1:500

Որակավորում ունեցող անձ

Որակավորման վկայականի համարը

Ստորագրություն

Իրավաբանական անձի անվանումը

ՀՎՀՀ

Ստորագրություն

ամիս

չափագրության

հատակագծի

կազմման

05.07.2024

12.07.2024

Կ.Տ.

ՀՈՂԱՍՏԱՐ

Սակերես հա 0.05523

Ծածկագիր 07-002-0099-

Նպատակային նշանակություն բնակավայրերի

Գործառական նշանակություն բն. կառ.

Լրացուցիչ նշումներ.

Թիվ 1,2,3,4,5,6,7,8 գոյություն ունեցող շինություններ

Շրջափարձային բեկման կետեր	Հողմասի Կողողմաներ		Ամբողջը (Ե)
	Y	X	
1	8468355 7212	4459204 4306	1 66
2	8468355 7204	4459206 0931	21 90
3	8468357 2140	4459227 9411	10 51
4	8468367 7248	4459227 7664	1 03
5	8468367 6070	4459226 7440	15 35
6	8468382 9341	4459227 5262	0 32
7	8468382 9043	4459227 2103	1 68
8	8468382 7499	4459225 5344	1 00
9	8468381 7470	4459225 4754	8 97
10	8468381 5146	4459216 5117	2 02
11	8468381 5090	4459214 4947	1 87
12	8468381 5527	4459212 6299	1 39
13	8468381 5976	4459211 2395	4 20
14	8468381 7332	4459207 0410	5 62
15	8468376 1400	4459206 4706	5 03
16	8468371 1317	4459206 0238	0 34
17	8468371 1227	4459205 6840	4 18
18	8468366 9646	4459205 2153	5 85
19	8468361 1406	4459204 6416	0 09
20	8468361 0485	4459204 6325	0 43
21	8468360 6411	4459204 7792	2 48
22	8468358 1681	4459204 5980	2 45
1	8468355 7212	4459204 4306	

Որակավորում ունեցող անձ

Որակավորման վկայականի համարը

Ստորագրություն

Իրավաբանական անձի անվանումը

ՀՎՀՀ

Ստորագրություն

Մինչև չսպիտագրության ամսաթիվ

Հատվածի կազմման

08.07.2026

12.07.2025

03532649

Հ.Տ





ՀԱՅԱՍՏԱՆԻ ՀԱՆՐԱՊԵՏՈՒԹՅԱՆ
ԿՈՏԱՅՔԻ ՄԱՐԶԻ ԱՐՈՎՅԱՆ ՀԱՄԱՅՆՔԻ ԴԵԿԱՎԱՐ

Ո Ր Ո Շ ՈՒ Մ

16 օգոստոսի 2024 թվականի N 3719

ՌՈՍՏՈՄ ՄԵԼՏՈՆՅԱՆԻՆ ՍԵՓԱԿԱՆՈՒԹՅԱՆ ԻՐԱՎՈՒՆՔՈՎ ՊԱՏԿԱՆՈՂ ՀՈՂԱՄԱՍԻ
ԲԱԺԱՆՎԱԾ ՄԱՍԵՐԻՆ ՀԱՍՑԵՆԵՐ ՏՐԱՄԱԴՐԵԼՈՒ ՄԱՍԻՆ

Համաձայն «Տեղական ինքնակառավարման մասին» օրենքի 35-րդ հոդվածի 1-ին մասի 22-րդ և 24-րդ կետերի, Հայաստանի Հանրապետության կառավարության 2005 թվականի դեկտեմբերի 29-ի N 2387-Ն որոշմամբ հաստատված կարգի 29-րդ, 50-րդ, 51-րդ և 55-րդ կետերի, Արմավյան համայնքի ավագանու 2023 թվականի դեկտեմբերի 22-ի N 199-Ն որոշման, Արմավյան համայնքի ղեկավարի 2024 թվականի հուլիսի 31-ի N 407 կարգադրության, հաշվի առնելով Ռոստոմ Մելտոնյանի դիմումը (մուտք՝ 2024 թվականի օգոստոսի 12-ի N Բ-6265)։

1. Ռոստոմ Մելտոնյանին սեփականության իրավունքով պատկանող (հիմք՝ 2024 թվականի օգոստոսի 05-ի N 05082024-07-0170 վկայական) Արմավյան համայնքի Արմավյան քաղաքի Շուշի թաղամաս 5/6 հասցեում գտնվող հողամասի բաժանված մասերին՝ «ՎԱԼԵՐԻԿ ԳԱԼՍՏՅԱՆ» անհատ ձեռնարկատիրոջ կողմից 2024 թվականի օգոստոսի 09-ին կազմված բաժանման սխեմայի (կցվում է) համաձայն՝ տրամադրել հասցեներ՝ 1-ին առանձնացվող հատվածին (18.0 քառակուսի մետր մակերես)՝ համայնք Արմավյան, քաղաք Արմավյան, Շուշի թաղամաս, 5/6, 2-րդ առանձնացվող հատվածին (18.0 քառակուսի մետր մակերես)՝ համայնք Արմավյան, քաղաք Արմավյան, Շուշի թաղամաս, 5/7:

2. Ռոստոմ Մելտոնյանը պարտավոր է Արմավյանի համայնքապետարանի 900105201652 հաշվեհամարին մուծել 20 000 (քսան հազար) դրամ՝ հասցեների տրամադրման ծառայության վճար:

3. Սույն որոշումն ուժի մեջ է մտնում Ռոստոմ Մելտոնյանին որոշման ընդունման մասին իրազեկելու օրվան հաջորդող օրվանից:

ՀԱՄԱՅՆՔԻ ԴԵԿԱՎԱՐԻ 1-ԻՆ ՏԵՂԱԿԱԼ

Դ. ԶԱՐՈՅԱՆ



2024թ. օգոստոսի 16
ք. Արմավյան

ՀՈՒՍԱՄԱՍԻ ՀԱՏԱԿԱԳ. Ծ

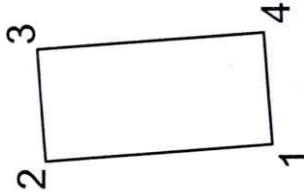
Մեխանիզմատներ

Կոտայքի մարզ, Արտյան համայնք, Արտյան բաղաք

Ռոստոմ Մելտոնյան

Մարզ. համայնք, հասցե

Հողատիրական հիմքը



Ձև 1

Հաստատում են՝

2024թ.

Համայնքի ղեկավար

Կ.Տ.

Երրորդ Բաղայան

ամուն, արգումուն, հարանուն



Մակերես հա	0.0018 հա
Ծածկագիր	07-002-0039-1833-ից
Նպատակային նշանակություն	բնակավայրերի
Գործարանական նշանակություն	բնակելի կառուցապատման
<i>Հրահրողի նշումներ.</i>	

Երջարձային կետեր	Հողամասի կոորդինատներ		Գծային չափերը (մ)
	X	Y	
1	8468493.717	4461520.940	6.00
2	8468493.276	4461526.924	3.00
3	8468496.268	4461527.145	6.00
4	8468496.709	4461521.161	3.00

Որակավորում ունեցող անձ	Վալերիկ Գալստյան
Որակավորման վկայականի համարը	054
Ստորագրություն	ԱՁ Վալերիկ Գալստյան
Իրավաբանական անձի անվանումը	25326426
ՀՎՀՀ	25326426
Ստորագրություն	
ամիս	05.08.2024 թ.
ամսաթիվ	հատակագծի կազմման
	09.08.2024 թ.



ՀՈՂԱՄԱՍԻ ՀԱՏԱԿԱԳԻԾ

Ձև 1

Սեփականատեր

Կոտայքի մարզ, Արտյան համայնք, Արտյան քաղաք

Հաստատված էն _____, 2024թ.

Ռոստոմ Սելտոնյան

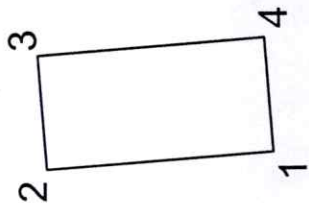
Մարզ, համայնք, հասցե

Համայնքի ղեկավար

Էրուսիմի Բարսեղյան

Ֆոտոատկերագրման հիմքը

ամուն, ազգանուն, հայրանուն



Մակերես հա	0.0018 հա
Ծածկագիր	07-002-0039-1833-ից
Նպատակային նշանակություն	բնակավայրերի
Գործառնական նշանակություն	բնակելի կառուցապատման

Ըրազրույնը նշումներ.

Շրջադարձային (բեկման) կետեր	Հողամասի Կոորդինատներ		Գծային չափերը (մ)
	X	Y	
1	8468490.725	4461520.720	6.00
2	8468490.285	4461526.704	3.00
3	8468493.276	4461526.924	6.00
4	8468493.717	4461520.940	3.00
1	8468490.725	4461520.720	3.00

Մասշտաբ 1:200

Որակավորում ունեցող անձ	Վալերիկ Գալստյան	
Որակավորման վկայականի համարը	054	
Ստորագրություն	<i>[Signature]</i>	
Իրավաբանական անձի անվանումը	ԱԶ Վալերիկ Գալստյան	
ՀՎՀՀ	25326426	
Ստորագրություն	<i>[Signature]</i>	
ամիս	չափագրության	05.08.2024 թ.
ամսաթիվ	հատակագծի կազմման	09.08.2024 թ.



ՀՈՂԱՄԱՍԻ ԲԱԺԱՆՄԱՆ ՄԻՏԵՄԱ

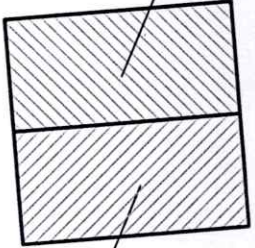
Կոտայքի մարզ, Արոյան համայնք, Արոյան քաղաք Շուշի քաղաքի քաղաքացի 5/6

Մարզ, համայնք, քաղաք

Սեփականատեր

Ռոստոմ Մելիքյան

Առանձնացվող հատված 1
0.0018 հա



Առանձնացվող հատված 2
0.0018 հա

Մակերես հա	0.0036 հա
Ծածկագիր	07-002-0039-1833
Նպատակային նշանակություն	բնակավայրերի
Փորձառնական նշանակություն	բնակելի կառուցապատման

Լրացուցիչ նշումներ.

Մասշտաբ 1:200

Որակավորում ունեցող անձ

Վալերիկ Գալստյան

Որակավորման վկայականի համարը

054

Ստորագրություն

Իրավաբանական անձի անվանումը

ՅՎԳԳ

Ստորագրություն

ամիս

ամսաթիվ

չափագրության հատվածի կազմման

05.08.2024 թ. 09.08.2024 թ.





ՀԱՅԱՍՏԱՆԻ ՀԱՆՐԱՊԵՏՈՒԹՅԱՆ
ԿՈՏԱՅՔԻ ՄԱՐԶԻ ԱՐՈՎՅԱՆ ՀԱՄԱՅՆՔԻ ՂԵԿԱՎԱՐ

Ո Ր Ո Շ ՈՒ Մ

16 օգոստոսի 2024 թվականի N 3718

**ԱՐՈՎՅԱՆ ՀԱՄԱՅՆՔԻ ԱՐՈՎՅԱՆ ՔԱՂԱՔԻ 8-ՐԴ ՄԻԿՐՈՇՐՋԱՆ ԹԻՎ 26 Ա
ՀԱՍՑԵՈՒՄ ԳՏՆՎՈՂ ՔՈԹԵԶԸ ՎԵՐԱՀԱՍՑԵԱՎՈՐԵԼՈՒ ՄԱՍԻՆ**

Համաձայն «Տեղական ինքնակառավարման մասին» օրենքի 35-րդ հոդվածի 1-ին մասի 22-րդ և 24-րդ կետերի, Հայաստանի Հանրապետության կառավարության 2005 թվականի դեկտեմբերի 29-ի N 2387-Ն որոշմամբ հաստատված կարգի 29-րդ, 45-րդ, 50-րդ, 51-րդ, 55-րդ և 62-րդ կետերի, Արվյան համայնքի ավագանու 2023 թվականի դեկտեմբերի 22-ի N 199-Ն որոշման, Արվյան համայնքի ղեկավարի 2024 թվականի հուլիսի 31-ի N 407 կարգադրության, հաշվի առնելով Լևոն Ստեփանյանի դիմումը (մուտք՝ 2024 թվականի օգոստոսի 12-ի N Ք-6268).

- Արվյան համայնքի Արվյան քաղաքի 8-րդ միկրոշրջան թիվ 26 ա հասցեում գտնվող քոթեջը (հիմք՝ 2024 թվականի օգոստոսի 02-ի անշարժ գույքի բաժինների որոշման և բաժինների նվիրատվության խառը պայմանագիր՝ գրանցված Հայաստանի Հանրապետության Երևան նոտարական տարածքի նոտարի գրանցամատյանում N 7507) վերահասցեավորել՝ համայնք Արվյան, քաղաք Արվյան, 8-րդ միկրոշրջան, 26/1 քոթեջ:
- Լևոն Ստեփանյանը պարտավոր է Արվյանի համայնքապետարանի 900105201652 հաշվեհամարին մուծել 10 000 (տասը հազար) դրամ՝ հասցեի տրամադրման ծառայության վճար:
- Սույն որոշումն ուժի մեջ է մտնում Լևոն Ստեփանյանին որոշման ընդունման մասին իրազեկելու օրվան հաջորդող օրվանից:

ՀԱՄԱՅՆՔԻ ՂԵԿԱՎԱՐԻ 1-ԻՆ ՏԵՂԱԿԱՆ

Դ. ԶԱՐՈՅԱՆ



2024թ. օգոստոսի 16
ք. Արվյան



ՀԱՅԱՍՏԱՆԻ ՀԱՆՐԱՊԵՏՈՒԹՅԱՆ
ԿՈՏԱՅՔԻ ՄԱՐԶԻ ԱՐՈՎՅԱՆ ՀԱՄԱՅՆՔԻ ՂԵԿԱՎԱՐ

Ո Ր Ո Շ ՈՒ Մ

16 օգոստոսի 2024 թվականի N 3717

**ԿՈՐՅՈՒՆ ԱՐԶՈՒՄԱՆՅԱՆԻՆ ՍԵՓԱԿԱՆՈՒԹՅԱՆ ԻՐԱՎՈՒՆՔՈՎ ՊԱՏԿԱՆՈՂ
ԱՆՇԱՐԺ ԳՈՒՅՔԵՐԻՆ ՄԻԱՍՆԱԿԱՆ ՀԱՍՑԵ ՏՐԱՄԱԴՐԵԼՈՒ ՄԱՍԻՆ**

Համաձայն «Տեղական ինքնակառավարման մասին» օրենքի 35-րդ հոդվածի 1-ին մասի 22-րդ և 24-րդ կետերի, Հայաստանի Հանրապետության կառավարության 2005 թվականի դեկտեմբերի 29-ի N 2387-Ն որոշմամբ հաստատված կարգի 29-րդ, 50-րդ, 51-րդ և 55-րդ կետերի, Արժվյան համայնքի ավագանու 2023 թվականի դեկտեմբերի 22-ի N 199-Ն որոշման, Արժվյան համայնքի ղեկավարի 2024 թվականի հուլիսի 31-ի N 407 կարգադրության, հաշվի առնելով Կորյուն Արզումանյանի դիմումը (մուտք՝ 2024 թվականի օգոստոսի 09-ի N Ք-6250)։

1. Կորյուն Արզումանյանին սեփականության իրավունքով պատկանող (հիմք՝ 2024 թվականի ապրիլի 01-ի N 01042024-07-0079 և 2024 թվականի հունիսի 18-ի N 18062024-07-0111 վկայականներ) Արժվյան համայնքի Արժվյան քաղաքի 8-րդ միկրոշրջանի 2-րդ թաղամասի թիվ 56 և թիվ 55 հասցեներում գտնվող անշարժ գույքերին՝ «ԳԵՈԹՐԵՔ» սահմանափակ պատասխանատվությամբ ընկերության կողմից 2024 թվականի օգոստոսի 09-ին կազմված միավորման սխեմայի (կցվում է) համաձայն՝ տրամադրել միասնական հասցե՝ համայնք Արժվյան, քաղաք Արժվյան, 8-րդ միկրոշրջան, 2-րդ թաղամաս, 55:

2. Կորյուն Արզումանյանը պարտավոր է Արժվյանի համայնքապետարանի 900105201652 հաշվեհամարին մուծել 10 000 (տասը հազար) դրամ՝ հասցեի տրամադրման ծառայության վճար:

3. Սույն որոշումն ուժի մեջ է մտնում Կորյուն Արզումանյանին որոշման ընդունման մասին իրազեկելու օրվան հաջորդող օրվանից:

ՀԱՄԱՅՆՔԻ ՂԵԿԱՎԱՐԻ 1-ԻՆ ՏԵՂԱԿԱՎ

Դ. ԶԱՐՈՅԱՆ



2024թ. օգոստոսի 16
ք. Արժվյան

ՀՈՂԱՄԱՍԻ ԲԱԺԱՆՍԱՆ/ՄԻԱՎՈՐՄԱՆ/ ՄԽԵՄՍ

Մարզ Կոտայք, համայնք Արթուրյան, Արթուրյան ք., 8-րդ միկրոշրջան 2-րդ թաղամաս 56 բլիսկեի տուն, 55 հողամաս

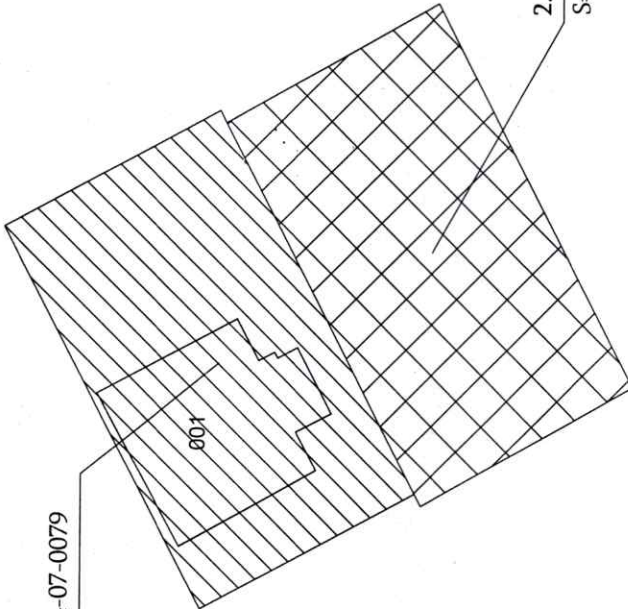
Մարզ, համայնք, հասցե

Անշարժ գույքի նվիրատվության պայմանագիր 29.03.2024թ. գ/ն 2856, Առուվաճառքի պայմանագիր 12/06/2024թ. 5051

Հողատեղեկագրի հիմքը

1. Միավորվող վկայական 01042024-07-0079

S= 0.051 քմ.



2. Միավորվող վկայական 18062024-07-0111

S= 0.051 քմ.

Մակերես	հա	0.05100, 0.05100
Մածկագիր		07-002-0014-0010 07-002-0014-0009
Նպատակային նշանակություն		Բնակավայրերի
Գործառնական նշանակություն		Բնակելի կառուցապատման

Էլքացուցիչ նշումներ.

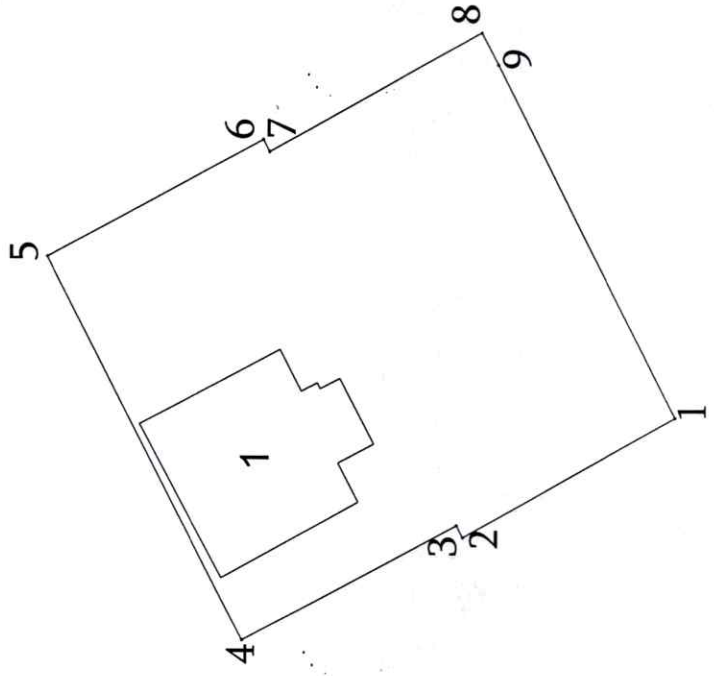
Մասշտաբ 1:500	
Որակավորում ունեցող անձ	Վահրամ Ահարոնյան
Որակավորման վկայականի համարը	0484
Ստորագրություն	
Իրավաբանական անձի անվանումը	<<ԳԵՈՐԴՆԵՔ>> ՍՊԸ
Հ.Վ.Հ.	03572682
Ստորագրություն	
ամիս, չափագրություն	08.08.2024թ.
ամսաթիվ	հաստատագրի կազմման
	09.08.2024թ.



ՀՈՂԱՄԱՍԻ ՀԱՏԱԿԱԳԻԾ

Մարզ հոտայք, համայնք Արզուման, Արզուման ք., 8-րդ միկրոշրջան 2-րդ թաղամաս
 Մարզ, համայնք, հասցե
 Անշարժ գույքի նվիրատվության պայմանագիր 29.03.2024թ. ց/1 2856, Ստույգագրայի պայմանագիր 12/06/2024թ. 5051
 Հողատվագրման եկմբը

Հաստատում էմ
 Համայնք/Տեղագրայի
 Կ.Տ.
 08.08.2024թ.
 ամսին, արգելադրում, արգելադրան



Մակերես հա	0.10200	Տաշտար 1:500	
	Շաճկագիր 07-002-0014-0010 07-002-0014-0009	Պրակավորում ունեցող անձ	Վահրամ Մահարոյան
Նպատակային նշանակություն	Բնակավայրերի	Պրակավորման վկայականի համարը	0484
Գործարանական նշանակություն	Բնակելի կառուցապատման	Ստորագրություն	
	Լրացուցիչ նշումներ	Իրավահանձնարարական անձի անվանումը	<<Գ.Ե.Ո.Բ.Բ.Բ.>> Ս/ՊՈՒ
		Տարածքային կոդ	03572682
		Ստորագրություն ամսին, չափագրություն ամսնաթիվ	08.08.2024թ.
		Հազարային կազմման կազմման	09.08.2024թ.
		Պրակավորումը	ՉՎՀՀ
		Ցածկային սահմանագրային կետեր	
		Ցածկային սահմանագրային կետեր (b)	



Հողամասի			Գծերի չափերը
Շրջադարձային բեկման կետեր	Y	X	
1	8469443.6510	4462188.6879	16.99
2	8469435.3181	4462203.4933	0.95
3	8469436.1648	4462203.9289	17.00
4	8469428.0523	4462218.8684	30.00
5	8469454.7242	4462232.6018	17.01
6	8469462.8408	4462217.6543	0.95
7	8469461.9946	4462217.2189	17.00
8	8469470.3396	4462202.4078	2.56
9	8469468.0614	4462201.2366	27.45
1	8469443.6510	4462188.6879	

Որակագինը ունեցող անձ		Վահրամ Մխարկյան
Որակագնորման վկայականի համարը		0484
Ստորագրություն		
Իրավաբանական անձի անկատարը		ՀԳՈՒԹՐՍՔ ՍՊԸ
ՀԳՀՀ		06572682
Ստորագրություն		
ամիս, ամսաթիվ	չափացություն	08.08.2024թ.
ամսաթիվ	հաստատագրի կազմում	09.08.2024թ.





ՀԱՅԱՍՏԱՆԻ ՀԱՆՐԱՊԵՏՈՒԹՅԱՆ
ԿՈՏԱՅՔԻ ՄԱՐԶԻ ԱՐՈՎՅԱՆ ՀԱՄԱՅՆՔԻ ԴԵԿԱՎԱՐ

Ո Ր Ո Շ ՈՒ Մ

16 օգոստոսի 2024 թվականի N 3716

ԱՐՈՎՅԱՆ ՀԱՄԱՅՆՔԻ ԱՐՈՎՅԱՆ ՔԱՂԱՔԻ 6-ՐԴ ՓՈՂՈՑԻ ԹԻՎ 20/1 ՀԱՍՑԵՈՒՄ
ԳՏՆԿՈՂ ՀՈՂԱՄԱՍՈՒՄ ԻՆՔՆԱԿԱՄ ԿԱՌՈՒՑՎԱԾ ԲՆԱԿԵԼԻ ՏՈՒՆԸ ԵՎ ՕԺԱՆԴԱԿ
ՇԻՆՈՒԹՅՈՒՆՆ ՕՐԻՆԱԿԱՆԱՑՆԵԼՈՒ ՄԱՍԻՆ

Համաձայն «Տեղական ինքնակառավարման մասին» օրենքի 35-րդ հոդվածի 1-ին մասի 24-րդ կետի, Հայաստանի Հանրապետության կառավարության 2006 թվականի մայիսի 18-ի N 912-Ն որոշմամբ հաստատված կարգի 8-րդ, 9-րդ, 10-րդ, 11-րդ և 22.1-րդ կետերի, հաշվի առնելով այն հանգամանքը, որ բնակելի տունը և օժանդակ շինությունը (կառուցված՝ 1980 թվականին) կառուցված չեն ինժեներատրանսպորտային օբյեկտների օտարման կամ անվտանգության գոտիներում, քաղաքաշինական նորմերի և կանոնների էական խախտումներով, դրանց պահպանումը չի խախտում այլ անձանց իրավունքները և օրենքով պահպանվող շահերը, վտանգ չի սպառնում քաղաքացիների կյանքին ու առողջությանը, չի առաջացնում հարկադիր սերվիտուտ պահանջելու իրավունք, Արժույթի համայնքի ղեկավարի 2024 թվականի հուլիսի 31-ի N 407 կարգադրությունը և հիմք ընդունելով Արթուր Թորոսյանի դիմումը (մուտք՝ 2024 թվականի հուլիսի 30-ի N Բ-6066)։

1. Արթուր Գյուլաբի Թորոսյանին, Արմեն Գյուլաբի Թորոսյանին, Արսեն Գյուլաբի Թորոսյանին, Արտակ Գյուլաբի Թորոսյանին և Ծաղիկ Գյուլաբի Թորոսյանին սեփականության իրավունքով պատկանող (հիմք՝ 2024 թվականի հունիսի 6-ի N 29072024-07-0040 վկայական) Արժույթի համայնքի Արժույթի քաղաքի 6-րդ փողոցի թիվ 20/1 հասցեում գտնվող 524.6 քառակուսի մետր մակերեսով բնակելի կառուցապատման հողամասում ինքնակամ կառուցված 291.8 քառակուսի մետր արտաքին, 237.9 քառակուսի մետր ներքին մակերեսով բնակելի տունը, 8.4 քառակուսի մետր արտաքին և 7.7 քառակուսի մետր ներքին մակերեսով օժանդակ շինությունը համարել օրինական (Կադաստրի կոմիտեում հաշվառման ծածկագիր՝ 20238DBKDL)։

2. Սույն որոշումն ուժի մեջ է մտնում որոշման ընդունման մասին իրազեկելու օրվան հաջորդող օրվանից։

ՀԱՄԱՅՆՔԻ ԴԵԿԱՎԱՐԻ 1-ԻՆ ՏԵՂԱԿԱԼ  Դ. ԶԱՐՈՅԱՆ



2024թ. օգոստոսի 16
ք. Արժույթ



ՀԱՅԱՍՏԱՆԻ ՀԱՆՐԱՊԵՏՈՒԹՅԱՆ
ԿՈՏԱՅՔԻ ՄԱՐԶԻ ԱՐԴՎՅԱՆ ՀԱՄԱՅՆՔԻ ՂԵԿԱՎԱՐ

Ո Ր Ո Շ ՈՒ Մ

16 օգոստոսի 2024 թվականի N 3715

ԱՐԴՎՅԱՆ ՀԱՄԱՅՆՔԻ ԱՐԱՄՈՒՍ ԳՅՈՒՂՈՒՄ ԳՏՆՎՈՂ 07-013-0132-0056 ԿԱԴԱՍՏՐԱՅԻՆ ԾԱԾԿԱԳՐՈՎ 588.9 ՔԱՌԱԿՈՒՍԻ ՄԵՏՐ ՄԱԿԵՐԵՍՈՎ ՀՈՂԱՄԱՍԻ ՆՊԱՏԱԿԱՅԻՆ ՆՇԱՆԱԿՈՒԹՅՈՒՆԸ ՓՈՓՈԽԵԼՈՒ, ԻՆՔՆԱԿԱՍ ԿԱՌՈՒՑՎԱԾ ԲՆԱԿԵԼԻ ՏՈՒՆԸ, ՆԿՈՒՂԸ, ԱԿՏՈՏՆԱԿԸ, ԾԱԾԿԵՐՆ ՕՐԻՆԱԿԱՆԱՑՆԵԼՈՒ ԵՎ ԱՆՇԱՐԺ ԳՈՒՅՔԻՆ ՀԱՍՑԵ ՏՐԱՄԱԴՐԵԼՈՒ ՄԱՍԻՆ

Համաձայն Հողային օրենսգրքի 3-րդ և 7-րդ հոդվածների, «Տեղական ինքնակառավարման մասին» օրենքի 35-րդ հոդվածի 1-ին մասի 22-րդ և 24-րդ կետերի, «Անշարժ գույքի հարկով հարկման նպատակով անշարժ գույքի շուկայական արժեքին մոտարկված կադաստրային գնահատման կարգը սահմանելու մասին» օրենքի 4-րդ հոդվածի 2-րդ մասի 6-րդ կետի, Հայաստանի Հանրապետության կառավարության 2005 թվականի դեկտեմբերի 29-ի N 2387-Ն որոշմամբ հաստատված կարգի 29-րդ, 50-րդ, 51-րդ և 55-րդ կետերի, 2006 թվականի մայիսի 18-ի N 912-Ն որոշմամբ և որոշմամբ հաստատված կարգի 8-րդ, 9-րդ, 10-րդ, 11-րդ, 12-րդ և 13-րդ կետերի, 2011 թվականի դեկտեմբերի 29-ի թիվ 1920-Ն որոշմամբ հաստատված կարգի 25-րդ կետի 1-ին ենթակետի, 2020 թվականի հունիսի 4-ի N 1023-Ն որոշման, Արամուս համայնքի ավագանու 2017 թվականի նոյեմբերի 16-ի N 59 որոշման, Արվյան համայնքի ավագանու 2023 թվականի դեկտեմբերի 22-ի N 199-Ն որոշման, հաշվի առնելով այն հանգամանքը, որ բնակելի տունը, նկուղը, ավտոտնակը և ծածկերը կառուցված չեն ինժեներատրանսպորտային օբյեկտների օտարման կամ անվտանգության գոտիներում, քաղաքաշինական նորմերի և կանոնների էական խախտումներով, դրանց պահպանումը չի խախտում այլ անձանց իրավունքները և օրենքով պահպանվող շահերը, վտանգ չի սպառնում քաղաքացիների կյանքին ու առողջությանը, չի առաջացնում հարկադիր սերվիտուտ պահանջելու իրավունք, Արվյան համայնքի ղեկավարի 2024 թվականի հուլիսի 31-ի N 407 կարգադրությունը և հիմք ընդունելով Կամո Գասպարյանի լիազորած անձ Գեղամ Գրիգորյանի դիմումը (մուտք՝ 2024 թվականի հուլիսի 22-ի N Բ-5248)։

1. Արվյան համայնքի Արամուս գյուղում գտնվող, Կամո Համբակումի Գասպարյանին սեփականության իրավունքով պատկանող (հիմք՝ 2024 թվականի հուլիսի 11-ի N 11072024-07-0178 վկայական) 07-013-0132-0056 կադաստրային ծածկագրով 588.9 քառակուսի մետր մակերեսով գյուղատնտեսական նշանակության վարելահողի նպատակային նշանակությունը փոփոխել բնակավայրերի նպատակային նշանակության բնակելի կառուցապատման գործառնական նշանակության հողամասի:

2. Սույն որոշման 1-ին կետում նշված բնակելի կառուցապատման հողամասում ինքնակամ կառուցված 83.54 քառակուսի մետր արտաքին, 66.07 քառակուսի մետր ներքին մակերեսով բնակելի տունը, 50.7 քառակուսի մետր արտաքին, 47.94 քառակուսի մետր ներքին մակերեսով նկուղը, 30.26 քառակուսի մետր արտաքին, 26.67 քառակուսի մետր ներքին մակերեսով ավտոտնակը և 38.43 քառակուսի մետր ընդհանուր մակերեսով մակերեսով ծածկերը համարել օրինական (Կադաստրի կոմիտեում հաշվառման ծածկագիր՝ 2023KDY7RV):

3. Սույն որոշման 2-րդ կետում նշված անշարժ գույքին տրամադրել հասցե՝ համայնք Արվյան, գյուղ Արամուս, Երիտասարդական 12-րդ փողոց, թիվ 18/1:

4. Կամո Գասպարյանը պարտավոր է՝

- 1) Արվյանի համայնքապետարանի 900105201363 հաշվեհամարին վճարել հողամասի տվյալ պահին գործող կադաստրային արժեքների տարբերությունը, որը կազմում է 1 700 449 (մեկ միլիոն յոթ հարյուր հազար չորս հարյուր քառասունինը) դրամ:
- 2) Արվյանի համայնքապետարանի 900105201652 հաշվեհամարին վճարել 10 000 (տասը հազար) դրամ՝ հասցեի տրամադրման ծառայության վճար:
- 3) ինքնակամ կառուցված բնակելի տան, նկուղի, ավտոտնակի և ծածկերի օրինականացման համար սույն որոշման ընդունման օրվանից 60 (վաթսուն) օրվա ընթացքում Արվյանի համայնքապետարանի 900105201397 հաշվեհամարին վճարել 259 607 (երկու հարյուր հիսունինը հազար վեց հարյուր յոթ) դրամ, հակառակ դեպքում սույն որոշումը կհամարվի ուժը կորցրած:
- 5. Սույն որոշումն ուժի մեջ է մտնում որոշման ընդունման մասին իրազեկելու օրվան հաջորդող օրվանից:

ՀԱՄԱՅՆՔԻ ՂԵԿԱՎԱՐԻ 1-ԻՆ ՏԵՂԱԿԱՎ Դ. ԶԱՐՈՅԱՆ



2024թ. օգոստոսի 16
ք. Արվյան



ՀԱՅԱՍՏԱՆԻ ՀԱՆՐԱՊԵՏՈՒԹՅԱՆ
ԿՈՏԱՅՔԻ ՄԱՐԶԻ ԱՐՈՎՅԱՆ ՀԱՄԱՅՆՔԻ ՂԵԿԱՎԱՐ

Ո Ր Ո Շ ՈՒ Մ

16 օգոստոսի 2024 թվականի N 3714

ԱՐՈՎՅԱՆ ՀԱՄԱՅՆՔԻ ԱՐՈՎՅԱՆ ՔԱՂԱՔԻ ԿԱՐՄԻՐ ԲԱՆԱԿԻ ՓՈՂՈՑԻ 2-ՐԴ ՇԵՆՔԻ ԹԻՎ 2
ԲՆԱԿԱՐԱՆԻՆ ԿԻՑ ԻՆՔՆԱԿԱՄ ԻՐԱԿԱՆԱՑՎԱԾ ԿՑԱԿԱՌՈՒՅՑԸ ԵՎ ՁԵՎԱՓՈԽՈՒՄՆԵՐՆ
ՕՐԻՆԱԿԱՆԱՑՆԵԼՈՒ ՄԱՍԻՆ

Համաձայն «Տեղական ինքնակառավարման մասին» օրենքի 35-րդ հոդվածի 1-ին մասի 24-րդ կետի, «Անշարժ գույքի հարկով հարկման նպատակով անշարժ գույքի շուկայական արժեքին մոտարկված կադաստրային գնահատման կարգը սահմանելու մասին» օրենքի 5-րդ հոդվածի 2-րդ մասի 9-րդ կետի, Հայաստանի Հանրապետության կառավարության 2006 թվականի մայիսի 18-ի N 912-Ն որոշմամբ հաստատված կարգի 25-րդ, 27-րդ, 30-րդ, 31-րդ կետերի և 32-րդ կետի «ա» և «բ» ենթակետերի, հաշվի առնելով «ԱՐՏ.ԱԼԵՔՍ» սահմանափակ պատասխանատվությամբ ընկերության 2024 թվականի հուլիսի 03-ի տեխնիկական վիճակի վերաբերյալ դրական եզրակացությունը և այն հանգամանքը, որ կցակառույցը և ձևափոխումները իրականացված չեն քաղաքաշինական նորմերի և կանոնների էական խախտումներով, դրանց պահպանումը չի խախտում այլ անձանց իրավունքները և օրենքով պահպանվող շահերը, վտանգ չի սպառնում քաղաքացիների կյանքին ու առողջությանը, չի առաջացնում հարկադիր սերվիտուտ պահանջելու իրավունք, ինքնական ձևափոխումները իրականացված են շենքի արտաքին պատերի հաշվին, փոխվել են կրող կոնստրուկցիաները, որի արդյունքում չի փոփոխվել սեփականատերերի բաժնային սեփականությունը, Արովյան համայնքի ղեկավարի 2024 թվականի հուլիսի 31-ի N 407 կարգադրությունը և հիմք ընդունելով Արթուր Հարությունյանի դիմումը (մուտք՝ 2024 թվականի հուլիսի 09-ի N Բ-4950)։

- Արշավիր Ռուբենի Հարությունյանին, Արթուր Արշավիրի Հարությունյանին, Արա Արշավիրի Հարությունյանին, Ամայա Սերգոյի Հարությունյանին և Արմեն Արշավիրի Հարությունյանին ընդհանուր համատեղ սեփականության իրավունքով պատկանող (հիմք՝ 2024 թվականի մարտի 25-ի N 25032024-07-0015 վկայական) Արովյան համայնքի Արովյան քաղաքի Կարմիր բանակի փողոցի 2-րդ շենքի թիվ 2 հասցեում գտնվող բնակարանին կից՝ ինքնական իրականացված 110.4 քառակուսի մետր արտաքին, 81.3 քառակուսի մետր ներքին մակերեսով կցակառույցը, ինքնական իրականացված ձևափոխումները՝ երկու միջհարկային բացվածքները, համարել օրինական (Կադաստրի կոմիտեում հաշվառման ծածկագիր՝ 2023SLT3QR)։
- Սույն որոշման 1-ին կետով օրինական ճանաչված շինության զբաղեցրած հողամասն, անհատույց բաժնային սեփականության իրավունքով, փոխանցել Արովյան քաղաքի Կարմիր բանակի փողոցի 2-րդ շենքի բնակարանների և ոչ բնակելի տարածքների սեփականատերերին։
- Սույն որոշման 1-ին կետում նշված անձինք պարտավոր են ինքնական իրականացված կցակառույցի և ձևափոխումների համար սույն որոշման ընդունման օրվանից 60 (վաթսույն) օրվա ընթացքում Արովյանի համայնքապետարանի 900105201397 հաշվեհամարին վճարել 67 183 (վաթսույնյոթ հազար հարյուր ութսուներեք) դրամ, հակառակ դեպքում սույն որոշումը կհամարվի ուժը կորցրած։
- Սույն որոշումն ուժի մեջ է մտնում որոշման ընդունման մասին իրազեկելու օրվան հաջորդող օրվանից։

ՀԱՄԱՅՆՔԻ ՂԵԿԱՎԱՐԻ 1-ԻՆ ՏԵՂԱԿԱԼ  Դ. ԶԱՐՈՅԱՆ



2024թ. օգոստոսի 16
ք. Արովյան



ՀԱՅԱՍՏԱՆԻ ՀԱՆՐԱՊԵՏՈՒԹՅԱՆ
ԿՈՏԱՅՔԻ ՄԱՐԶԻ ԱՐՈՎՅԱՆ ՀԱՄԱՅՆՔԻ ՂԵԿԱՎԱՐ

Ո Ր Ո Շ ՈՒ Մ

16 օգոստոսի 2024 թվականի N 3713

**ԱՆԺԵԼԱ ԵՎ ՀԱՐՈՒԹՅՈՒՆ ԱՆԱՆՅԱՆՆԵՐԻՆ ԸՆԴՀԱՆՈՒՐ ՀԱՄԱՏԵՂ
ՍԵՓԱԿԱՆՈՒԹՅԱՆ ԻՐԱՎՈՒՆՔՈՎ ՊԱՏԿԱՆՈՂ ՀՈՂԱՄԱՍԻ ԲԱԺԱՆՎԱԾ ՄԱՍԵՐԻՆ
ՀԱՍՑԵՆԵՐ ՏՐԱՄԱԴՐԵԼՈՒ ՄԱՍԻՆ**

Համաձայն «Տեղական ինքնակառավարման մասին» օրենքի 35-րդ հոդվածի 1-ին մասի 22-րդ և 24-րդ կետերի, Հայաստանի Հանրապետության կառավարության 2005 թվականի դեկտեմբերի 29-ի N 2387-Ն որոշմամբ հաստատված կարգի 29-րդ, 50-րդ, 51-րդ և 55-րդ կետերի, Արմվյան համայնքի ավագանու 2023 թվականի դեկտեմբերի 22-ի N 199-Ն որոշման, Արմվյան համայնքի ղեկավարի 2024 թվականի հուլիսի 31-ի N 407 կարգադրության, հաշվի առնելով Հարություն Անանյանի դիմումը (մուտք՝ 2024 թվականի օգոստոսի 12-ի N Բ-6253)։

1. Անժելա և Հարություն Անանյաններին ընդհանուր համատեղ սեփականության իրավունքով պատկանող (հիմք՝ 2016 թվականի ապրիլի 25-ի N 25042016-07-0032 վկայական) Արմվյան համայնքի Արմվյան քաղաքի 6-րդ միկրոշրջանի 3-րդ թաղամասի թիվ 16, 17 հասցեում գտնվող անշարժ գույքի բաժանված մասերին՝ «ԳԻՍ-ԱՐՏ» սահմանափակ պատասխանատվությամբ ընկերության կողմից 2024 թվականի օգոստոսի 09-ին կազմված բաժանման սխեմայի (կցվում է) համաձայն՝ տրամադրել հասցեներ՝ 519.38 քառակուսի մետր մակերեսով հատվածին՝ համայնք Արմվյան, քաղաք Արմվյան, Շուշի թաղամաս, 1-ին փողոց, 3, 519.9 քառակուսի մետր մակերեսով հատվածին՝ համայնք Արմվյան, քաղաք Արմվյան, Շուշի թաղամաս, 1-ին փողոց, 3/1:

2. Սույն որոշման 1-ին կետում նշված անձինք պարտավոր են Արմվյանի համայնքապետարանի 900105201652 հաշվեհամարին մուծել 20 000 (քսան հազար) դրամ՝ հասցեների տրամադրման ծառայության վճար:

3. Սույն որոշումն ուժի մեջ է մտնում որոշման ընդունման մասին իրազեկելու օրվան հաջորդող օրվանից:

ՀԱՄԱՅՆՔԻ ՂԵԿԱՎԱՐԻ 1-ԻՆ ՏԵՂԱԿԱՆ

Դ. ԶԱՐՈՅԱՆ



2024թ. օգոստոսի 16
ք. Արմվյան

ՀՈՒՍԱՍԻ ԲԱԺՄԱՍՆ Լ ՄԿ

Կոտայքի մարզ Արուսյան համայնք, ք. Արուսյան 6-րդ մկշ., 3-րդ քաղաքնաա 16.17

մարզ/համայնք/հասցե

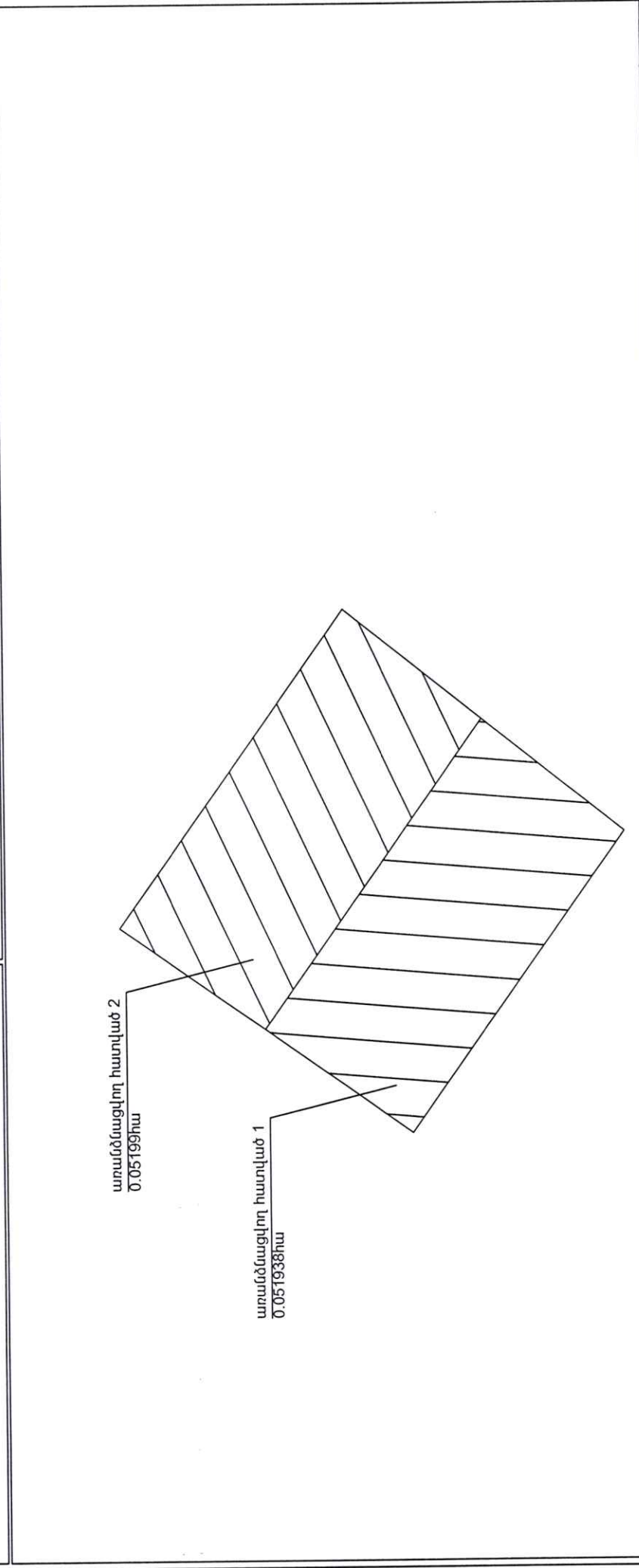
Սեփականության վկայական N 25042016-07-0032

Խողանդակային հիմք

Սեփականատեր

Անժելա Կրեմի Անանյան

Հարություն Նիկոլայի Անանյան



Մակերես հա	Մասշտաբ 1:500
Ծածկագիր	Վաճառվողի անուն
Սպաստակալին նշանակություն	Որակավորման վկայականի համարը
Գործառական նշանակություն	Ստորագրություն
Լրացուցիչ նշումներ.	Իրավարանական անձի անվանումը
	ՀՎՀՀ
	Ստորագրություն
	ամիս
	հատվածի
	կազմման
	07.08.2024
	05.08.2024





Տվ. 1

Հանձնարարում էմ
07.08.2024թ.

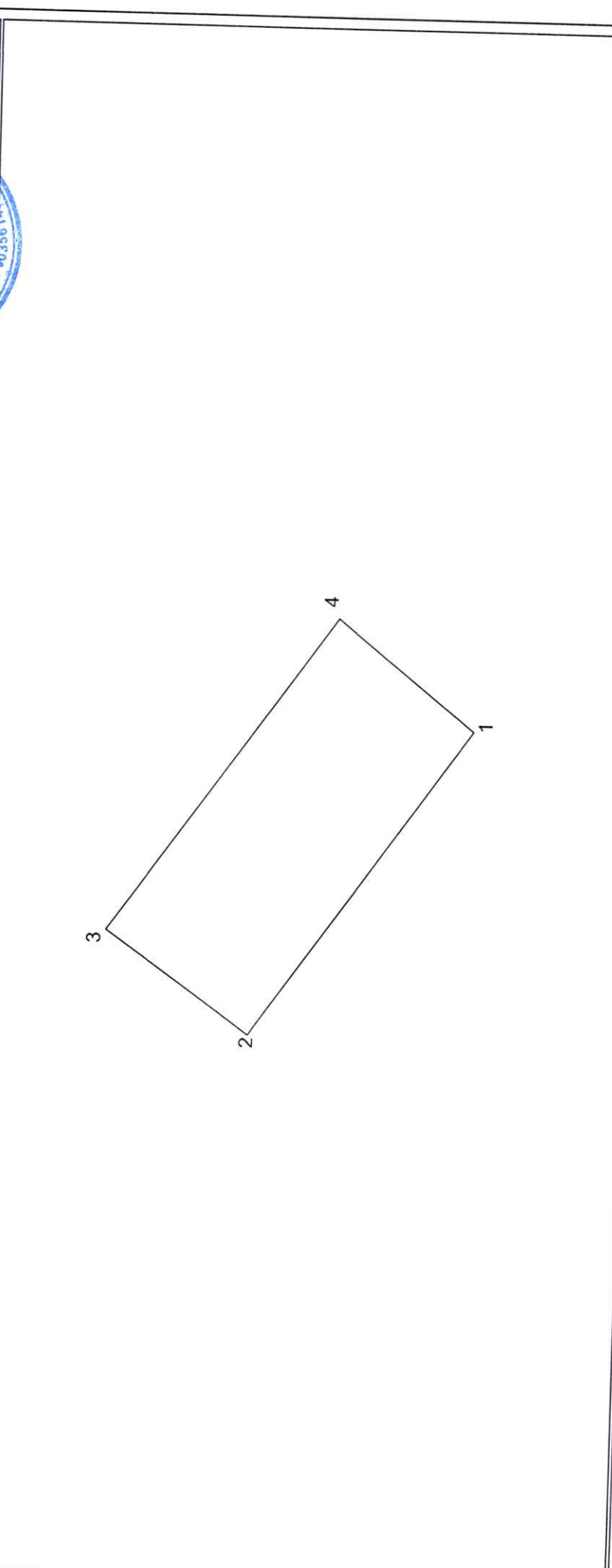
Համայնքի ղեկավար
Կ.Տ.

Կնիքի արժեքի հարկումը

Սեփականատեր

Անձեւ Կրեմի Անայան

Հարություն Նիկողոսի Անայան



Սակերես հա 0.05199

Ծածկագիր 07-002-0039-

Նպատակային նշանակություն բնակավայրերի

Գործառական նշանակություն բն. կառ.

Լրացուցիչ նշումներ.

Ազտիկ ցուցիչ ԿՊՄԸ Ստեղծման	Գործիքներ		Մնացորդ ԳՊՄԸ (Զ)
	Y	X	
1	8469255.5538	4461842.8511	33.22
2	8469228.4807	4461862.0951	15.45
3	8469237.4311	4461874.6875	34.09
4	8469265.2145	4461854.9398	15.47
1	8469255.5538	4461842.8511	

Յուրաքանչյուր հատվածի համարը

Մասշտաբ 1:500

Ներկայացրած փաստաթուղթի համարը

Ստորագրություն

Իրավաբանական անձի անվանումը

ՀՎՀՀ

Ստորագրություն

ամիս չափագրության 07.08.2024

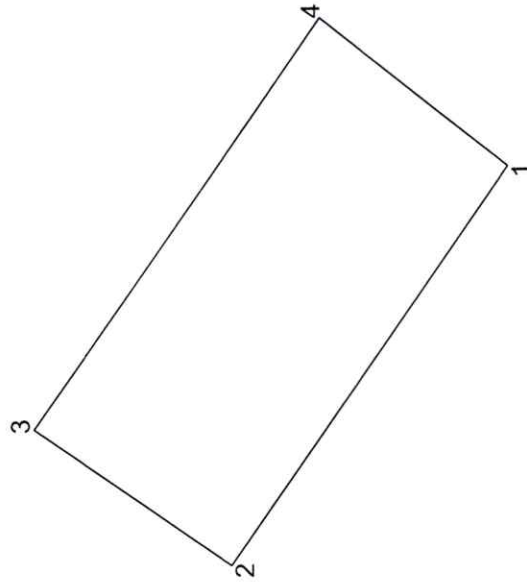
հատակագծի կազմման 08.08.2024

Կնիքի արժեքի հարկումը 0339

Գործարարության համարը 03526699

Սեփականատեր	Հ. ՂԱՄԱՍԻ ՀԱՏԱԿԱԳԻԾ
Ամօժյալ Կրեժի Անանյան	Կոտայքի մարզ Արթուր համայնք, ք. Արթուրյան 6-րդ մկշ., 3-րդ բաղամաս
Հարություն Նիկողոսյի Անանյան	մարզ, համայնք, խաչք
	Սեփականության վկայական N 25042016-07-0032
	Խողանակային իրերը

Ձև 1
Հաստատում են
Համայնքի ղեկավար
ամսին ստորագրում և իրականացնում



Սակերես հա	0.051938	Մասշտաբ	1:500
Ծածկագիր	07-002-0039-	Որակավորում ունեցող անձ	Վահե Վարդանյան
Նպատակային նշանակություն	բնակավայրերի	Որակավորման վկայականի համարը	0339
Գործառական նշանակություն	բն. կառ.	Ստորագրություն	
Իրացուցիչ նշումներ.		Իրավարանական անձի անվանումը	«ԳԻՍ-ՍՐՏ» ՍՊԸ
		ՀՎՀՀ	03532649
		Ստորագրություն	
		ամիս	07.08.2024
		ամսաթիվ	08.08.2024
		հաստակագծի կազմման	

Ընդամենը	Կոորդինատներ		Յ. Մ. Յ.
	Y	X	
1	8469245.6429	4461830.4493	32.32
2	8469219.2975	4461849.1750	15.85
3	8469228.4807	4461862.0951	33.22
4	8469255.5529	4461842.8500	15.87
1	8469245.6429	4461830.4493	





ՀԱՅԱՍՏԱՆԻ ՀԱՆՐԱՊԵՏՈՒԹՅԱՆ
ԿՈՏԱՅՔԻ ՄԱՐԶԻ ԱՐՈՎՅԱՆ ՀԱՄԱՅՆՔԻ ԴԵԿԱՎԱՐ

Ո Ր Ո Շ ՈՒ Մ

15 օգոստոսի 2024 թվականի N 3712

ԱՐՈՎՅԱՆ ՀԱՄԱՅՆՔԻ ՍԵՓԱԿԱՆՈՒԹՅՈՒՆ ՀԱՆԴԻՍԱՑՈՂ ՀՈՂԱՄԱՍԵՐԻ ՆՊԱՏԱԿԱՅԻՆ
ՆՇԱՆԱԿՈՒԹՅՈՒՆՆԵՐԸ ՓՈՓՈԽՎԱԾ ՀԱՄԱՐԵԼՈՒ, ՀԱՏԱԿԱԳԾԵՐԸ ՀԱՍՏԱՏԵԼՈՒ ԵՎ
ՀԱՍՑԵՆԵՐ ՏՐԱՄԱԴԻԵԼՈՒ ՄԱՍԻՆ

Համաձայն Հողային օրենսգրքի 3-րդ հոդվածի, «Տեղական ինքնակառավարման մասին» օրենքի 35-րդ հոդվածի 1-ին մասի 22-րդ և 24-րդ կետի, Հայաստանի Հանրապետության կառավարության 2005 թվականի դեկտեմբերի 29-ի N 2387-Ն որոշմամբ հաստատված կարգի 29-րդ, 50-րդ և 55-րդ կետերի, 2007 թվականի օգոստոսի 9-ի N 1036-Ն որոշման, Արվյան համայնքի ղեկավարի 2024 թվականի հուլիսի 31-ի N 407 կարգադրության, հիմք ընդունելով Արվյանի համայնքապետարանի աշխատակազմի քաղաքաշինության և հողաշինարարության բաժնի պետի զեկուցագիրը (մուտք՝ 2024 թվականի հուլիսի 31-ի N Ք-6090).

1. Արվյան համայնքի սեփականություն հանդիսացող Արվյան քաղաքում գտնվող 07-002-0103-կադաստրային ծածկագրով հողամասից 5000.0 քառակուսի մետր մակերեսով գյուղատնտեսական նպատակային նշանակության այլ հողատեսք հողամասի նպատակային նշանակությունը համարել փոփոխված որպես արդյունաբերության, ընդերքօգտագործման և այլ արտադրական նպատակային նշանակության արդյունաբերական օբյեկտների հողամաս և տրամադրել հասցե՝ համայնք Արվյան, քաղաք Արվյան, 2-րդ արդյունաբերական թաղամաս, 3/11:

2. Արվյան համայնքի սեփականություն հանդիսացող Արվյան քաղաքում գտնվող 07-002-0103-կադաստրային ծածկագրով հողամասից 11 369.5 քառակուսի մետր մակերեսով գյուղատնտեսական նպատակային նշանակության այլ հողատեսք հողամասի նպատակային նշանակությունը համարել փոփոխված որպես արդյունաբերության, ընդերքօգտագործման և այլ արտադրական նպատակային նշանակության արդյունաբերական օբյեկտների հողամաս և տրամադրել հասցե՝ համայնք Արվյան, քաղաք Արվյան, 2-րդ արդյունաբերական թաղամաս, 3/12:

3. Արվյան համայնքի սեփականություն հանդիսացող Արվյան քաղաքում գտնվող 07-002-0103-կադաստրային ծածկագրով հողամասից 11 370.0 քառակուսի մետր մակերեսով գյուղատնտեսական նպատակային նշանակության այլ հողատեսք հողամասի նպատակային նշանակությունը համարել փոփոխված որպես արդյունաբերության, ընդերքօգտագործման և այլ արտադրական նպատակային նշանակության արդյունաբերական օբյեկտների հողամաս և տրամադրել հասցե՝ համայնք Արվյան, քաղաք Արվյան, 2-րդ արդյունաբերական թաղամաս, 3/13:

3. Հաստատել սույն որոշման 1-ին, 2-րդ և 3-րդ կետերում նշված հողամասերի հատակագծերը (կցվում են):

4. Սույն որոշումն ուժի մեջ է մտնում ընդունման պահից:

ՀԱՄԱՅՆՔԻ ԴԵԿԱՎԱՐԻ 1-ԻՆ ՏԵՂԱԿԱԿ



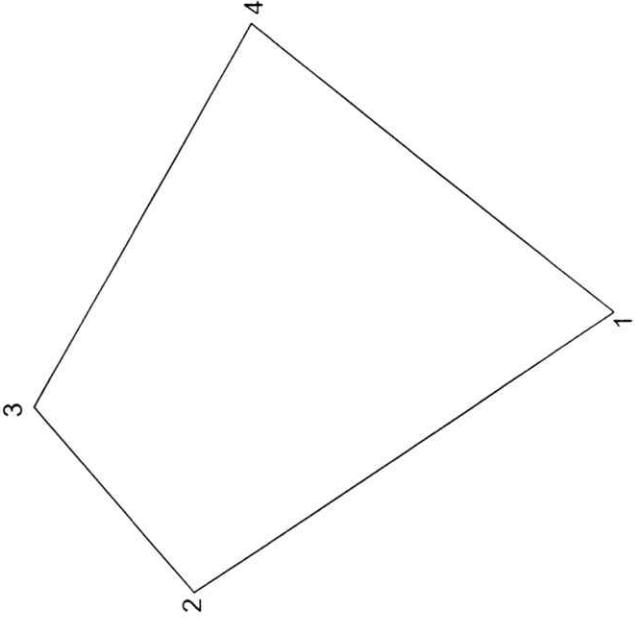
Դ. ԶԱՐՈՅԱՆ

ՉՆ-1

Հաստատում են
 Համայնքի ղեկավար
 Մ.Ս. 2024թ.
 Մ.Ս.



Սեփականատեր
 Արվյան համայնք
 Կոտայքի մարզ Արվյան համայնք, ք. Արվյան 2- ռդ արդյունաբերական թաղամաս
 մարզ. համայնք. հասցե
 ՀՀ կառավարության 26.05.2006թ. N 1022-Ն որոշում
 հողատիրական իրեցք



Մակերես հա	1.1370
Ծածկագիր	07-002-0103-
Նպատակային նշանակություն	գյուղատնտեսական
Գործառական նշանակություն	այլ հողատեսք
Լրացուցիչ նշումներ.	

Հ ո Ղ Ս Ս Ս Ս		
Սնդիզմի գյուղացի մուտք	Կտրոֆնամեր	
	Y	X
1	8467835.0470	4458549.7854
2	8467761.8425	4458662.0019
3	8467811.6708	4458703.5484
4	8467912.2957	4458645.1429
1	8467835.0470	4458549.7854
Սնդիզմի ըլմոց		
133.98		
64.88		
116.35		
122.72		

Մասշտաբ 1:2000	Որակավորում ունեցող անձ	ՄԱՍԻ ԿԱՐԻՍՅԱՆ
Որակավորման վկայականի համարը	Ստորագրություն	ՄԱՍԻ ԿԱՐԻՍՅԱՆ
Ստորագրություն	Իրավաբանական անձի անվանումը	«ՓՊԵՐԱՑ» ՍՊԸ
ՀՎՀՀ	Ստորագրություն	ՄԱՍԻ ԿԱՐԻՍՅԱՆ
Ստորագրություն	Հախաբության	ՄԱՍԻ ԿԱՐԻՍՅԱՆ
ամիս	հատակագծի	ՄԱՍԻ ԿԱՐԻՍՅԱՆ
կանաչիկ	կազմման	ՄԱՍԻ ԿԱՐԻՍՅԱՆ
		22.07.2024
		26.07.2024

Ձև 1

Հաստատում են
 Հանձնքի ղեկավար
 Կ.Տ.

Հատման ամսաթիվը՝ 2024թ.

Հանձնարարության համար՝

Հանձնարարության համար՝

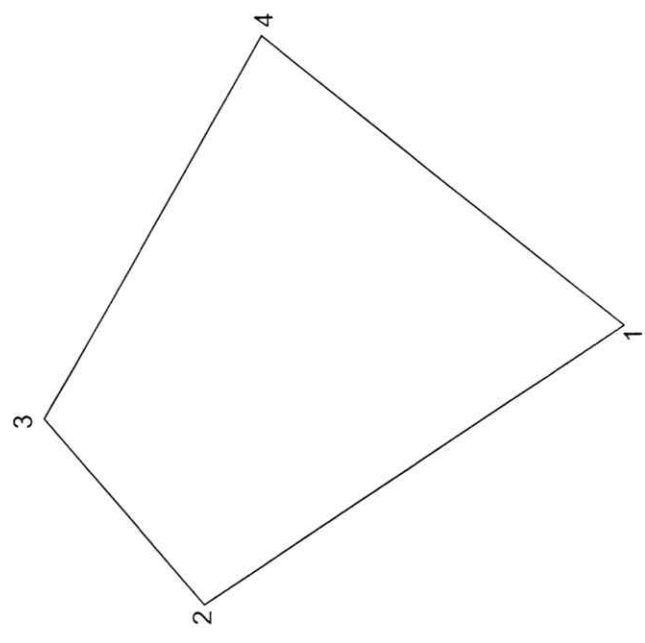


Նվազագին արտադրողի անվանումը՝

Կոտայքի մարզ Արթուրյան համայնք, ք. Արթուրյան 2-րդ արդյունաբերական թաղամաս
 մարզ. համայնք, հասցե՝

ՀՀ կառավարության 26.05.2006թ. N 1022-Ն որոշում

Խողանակային հիմք



Սեփականատեր

Արթուրյան համայնք

Մասշտաբ 1:2000

Որակավորում ունեցող անձ

Որակավորման վկայականի համարը

Ստորագրություն

Իրավաբանական անձի անվանումը

ՀՎՀՀ

Ստորագրություն

ամիս
 անսարքիկ
 հատակագծի
 կազմման
 16.07.2019

Կ.Տ.

Անվանումը	Կոորդինատներ		Մակարդ (մ)
	Y	X	
1	8467835.0470	4458549.7854	133.98
2	8467761.8425	4458662.0019	64.88
3	8467811.6708	4458703.5484	116.35
4	8467912.2957	4458645.1429	122.72
1	8467835.0470	4458549.7854	

Մակերես հա 1.1370

Ծածկագիր 07-002-0103-

Նպատակային նշանակություն գյուղատնտեսական այլ հողատեսք

Գործառական նշանակություն

Լրացուցիչ նշումներ.

ՉԼ 1

Մեփականատեղ

Ստեփանավանք

Վաստատում են 15.08.2024թ.

Համայնքի ղեկավարը Կ.Տ.

Հատարում են

Համայնքի ղեկավարը

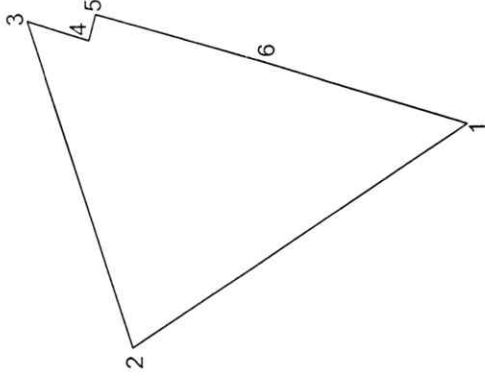
ամուն, ազգանուն, հայրանուն

Կտտայքի մարզ Արթուրյան համայնք, ք. Արթուրյան 2-րդ արդյունաբերական թաղամաս

մարզ, համայնք, հասցե

ՀՀ կառավարության 26.05.2006թ. N 1022-Ն որոշում

հողատեղամասի հիմքը



Մասշտաբ 1:2000

Վախ՝ Կառավարման

Նրավակիրում ունեցող անձ

Նրավակիրն անվանակրի համարը

Ստորագրություն

Իրավաբանական անձի անվանումը

ՀՎՀՀ

Ստորագրություն

ամիս

անսարքի

հատակագծի

կազմման

Մասշտաբ 1:2000

Նրավակիրում ունեցող անձ

Նրավակիրն անվանակրի համարը

Ստորագրություն

Իրավաբանական անձի անվանումը

ՀՎՀՀ

Ստորագրություն

ամիս

անսարքի

հատակագծի

կազմման

20.07.2024

16.07.2024

Սկզբից դրամով մուկում	Կողմի աստիճաններ		Ընդամենը (Գ) դրամով
	Y	X	
1	8467911.8997	4458431.9766	107.04
2	8467853.4146	4458521.6294	91.15
3	8467940.6077	4458548.2083	17.01
4	8467935.2251	4458532.0761	7.22
5	8467942.1919	4458530.1695	46.23
6	8467929.0198	4458485.8514	56.53
1	8467911.8997	4458431.9766	

Փողոցային նշանակություն
0.5000

Ծածկագիր
07-002-0103-

Նպատակային նշանակության
զրոյատուցման նպատակով

Գործառնական նշանակություն
այլ հողատեսք

Կրացուցիչ նշումներ.



ՀԱՅԱՍՏԱՆԻ ՀԱՆՐԱՊԵՏՈՒԹՅԱՆ
ԿՈՏԱՅՔԻ ՄԱՐԶԻ ԱՐՈՎՅԱՆ ՀԱՄԱՅՆՔԻ ԴԵԿԱՎԱՐ

Ո Ր Ո Շ ՈՒ Մ

15 օգոստոսի 2024 թվականի N 3711

ԱՐՏԱԿ ԲԱՐՍԵՂՅԱՆԻՆ ՍԵՓԱԿԱՆՈՒԹՅԱՆ ԻՐԱՎՈՒՆՔՈՎ ՊԱՏԿԱՆՈՂ ԱՆՇԱՐԺ
ԳՈՒՅՔԻ ԲԱԺԱՆԿԱԾ ՄԱՍԵՐԻՆ ՀԱՍՑԵՆԵՐ ՏՐԱՄԱԴՐԵԼՈՒ ՄԱՍԻՆ

Համաձայն «Տեղական ինքնակառավարման մասին» օրենքի 35-րդ հոդվածի 1-ին մասի 22-րդ և 24-րդ կետերի, Հայաստանի Հանրապետության կառավարության 2005 թվականի դեկտեմբերի 29-ի N 2387-Ն որոշմամբ հաստատված կարգի 29-րդ, 50-րդ, 51-րդ և 55-րդ կետերի, Արովյան համայնքի ավագանու 2023 թվականի դեկտեմբերի 22-ի N 199-Ն որոշման, Արովյան համայնքի ղեկավարի 2024 թվականի հուլիսի 31-ի N 407 կարգադրության, հաշվի առնելով Արտակ Բարսեղյանի դիմումը (մուտք՝ 2024 թվականի օգոստոսի 09-ի N Բ-6241)։

1. Արտակ Բարսեղյանին սեփականության իրավունքով պատկանող (հիմք՝ 2024 թվականի մարտի 14-ի N 14032024-07-0126 վկայական) Արովյան համայնքի Առինջ գյուղի 4-րդ փողոցի թիվ 5 հասցեում գտնվող անշարժ գույքի բաժանված մասերին՝ «Աշոտ Հակոբյան» անհատ ձեռնարկատիրոջ կողմից 2024 թվականի օգոստոսի 08-ին կազմված բաժանման սխեմայի (կցվում է) համաձայն՝ տրամադրել հասցեներ՝ 469.1 քառակուսի մետր մակերեսով հատվածին՝ համայնք Արովյան, գյուղ Առինջ, 4-րդ փողոց, 5, 1437.3 քառակուսի մետր մակերեսով հատվածին՝ համայնք Արովյան, գյուղ Առինջ, 4-րդ փողոց, 5/1, 678.3 քառակուսի մետր մակերեսով հատվածին՝ համայնք Արովյան, գյուղ Առինջ, 4-րդ փողոց, 5/2:

2. Արտակ Բարսեղյանը պարտավոր է Արովյանի համայնքապետարանի 900105201652 հաշվեհամարին մուծել 30 000 (երեսուն հազար) դրամ՝ հասցեների տրամադրման ծառայության վճար:

3. Սույն որոշումն ուժի մեջ է մտնում Արտակ Բարսեղյանին որոշման ընդունման մասին իրազեկելու օրվան հաջորդող օրվանից:

ՀԱՄԱՅՆՔԻ ԴԵԿԱՎԱՐԻ 1-ԻՆ ՏԵՂԱԿԱԼ



Դ. ԶԱՐՈՅԱՆ

2024թ. օգոստոսի 15
ք. Արովյան

ՀՈՒՆԱՍԻ ԲԱԺԱՆԱՆ ԱՒԼ ԿՈՐՄԱՆ/ ՄԻՆԵՆԱ

Ձև 2

Սեփականատեր

Արտակ Բարսեղյան Գուրգենի

Կոտայք, Արուսեան համայնք, գ. Առինջ 4-րդ փողոց թիվ 5

Սարգ, համայնք, հասցե

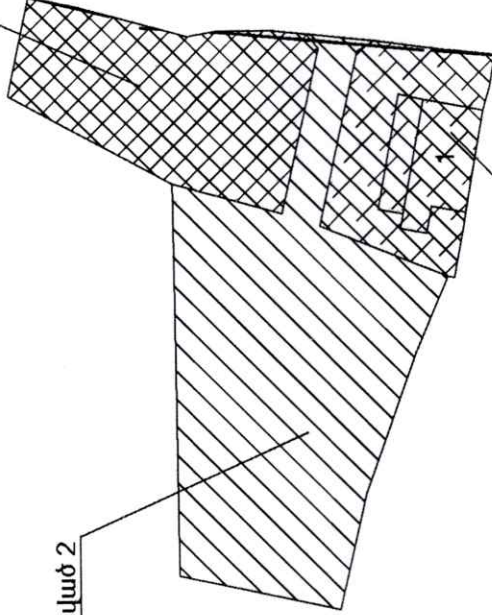
Սեփականության վկայական N 14032024-07-0126

Առանձնացվող հատված 3

0.06783 հա

Առանձնացվող հատված 2

0.14373 հա



Առանձնացվող հատված 1

0.04691 հա

Սակերես հա 0.04691; 0.14373; 0.06783

Ծածկագիր 07 - 011 - 0207 - 0026

Նպատակային նշանակություն Բնակավայրերի

Գործարանական նշանակություն Բնակելի կառուցապատման

Լրացրել է նշումներ:

ՊԱՐԶԱԲԱՆԱԳԻՐ

Պետական գրանցում ստացած թիվ 2 և 3 շինությունները չափազանց ընդացքում եղել են բանրված, կից ներկայացվում են ֆոտո լուսանկարները:

Մասնաթղթի N 1000

Որակավորում ունեցող անձ

Որակավորման վկայականի խումբը

Ստորագրություն

Իրավաբանական անձի անվանումը

ՀՎՀՀ

Ստորագրություն

ափս չափագրության 12.07.2024 թ.

ամսաթիվ հաստատագրի 08.08.2024 թ.

կազմման



Աշոտ Հակոբյան
305
«ԱՇԽԵՆ» ՊՈՍՏԻՆԻՍՏԱՆԻ ԳՐԱՎԱԿՐՈՒԹՅԱՆ ԱԶԳԱՅԻՆ ԿԵՆՏՐՈՆ
40506792
Կ.Տ.



ՀԱՅԱՍՏԱՆԻ ՀԱՆՐԱՊԵՏՈՒԹՅԱՆ
ԿՈՏԱՅՔԻ ՄԱՐԶԻ ԱՐՈՎՅԱՆ ՀԱՄԱՅՆՔԻ ԴԵԿԱՎԱՐ

Ո Ր Ո Շ ՈՒ Մ

14 օգոստոսի 2024 թվականի N 3710

**«ԱՐՏԱԿ ԱԼԻԽԱՆՅԱՆ ՎԱՂԻՆԱԿԻ» ԱՆՀԱՏ ԶԵՌՆԱՐԿԱՏԻՐՈՋԸ 2024 ԹՎԱԿԱՆԻ
ԵՐԿՐՈՐԴ ԿԻՍԱՄՅԱԿԻ ԸՆԹԱՑՔՈՒՄ ՈԳԵԼԻՑ ԵՎ ԱԼԿՈՇՈՒՄՆԵՐԻ ԽՄԻՉՔՆԵՐԻ ԵՎ
ԾԽԱԽՈՏԱՅԻՆ ԱՐՏԱԴՐԱՏԵՍԱԿՆԵՐԻ ԿԱՄ ԾԽԱԽՈՏԱՅԻՆ ԱՐՏԱԴՐԱՏԵՍԱԿՆԵՐԻ
ՓՈԽԱՐԻՆԻՉՆԵՐԻ ԿԱՄ ԾԽԱԽՈՏԱՅԻՆ ԱՐՏԱԴՐԱՏԵՍԱԿՆԵՐԻ ՆՄԱՆԱԿՆԵՐԻ
ՎԱՃԱՌՔԻ ԹՈՒՅԼՏՎՈՒԹՅՈՒՆ ՏԱԼՈՒ ՄԱՍԻՆ**

Համաձայն «Տեղական ինքնակառավարման մասին» օրենքի 45-րդ հոդվածի 1-ին մասի 2-րդ կետի, Արովյան համայնքի ավագանու 2023 թվականի ապրիլի 13-ի N 52-Ն և դեկտեմբերի 22-ի N 197-Ն որոշումների, Արովյան համայնքի ղեկավարի 2024 թվականի հուլիսի 31-ի N 407 կարգադրության, հիմք ընդունելով «Արտակ Ալիխանյան Վաղինակի» անհատ ձեռնարկատիրոջ հայտը (մուտք՝ 2024 թվականի օգոստոսի 08-ի N Բ-6213).

1.«Արտակ Ալիխանյան Վաղինակի» անհատ ձեռնարկատիրոջը տալ 2024 թվականի երկրորդ կիսամյակի ընթացքում Արովյան համայնքի Արովյան քաղաքի 2-րդ միկրոշրջանի թիվ 8/7 հասցեում գտնվող 67.25 քառակուսի մետր մակերեսով սպասարկման օբյեկտում ոգելից և ալկոհոլային խմիչքների և ծխախոտային արտադրատեսակների կամ ծխախոտային արտադրատեսակների փոխարինիչների (բացառությամբ բժշկական նշանակության ծխախոտային արտադրատեսակների փոխարինիչների) կամ ծխախոտային արտադրատեսակների նմանակների վաճառքի թույլտվություն (Թույլտվություն N 208 կցվում է):

2.«Արտակ Ալիխանյան Վաղինակի» անհատ ձեռնարկատերը պարտավոր է Արովյանի համայնքապետարանի 900105201074 հաշվեհամարին վճարել տեղական տուրք՝ 54 000 (հիսունչորս հազար) դրամ՝ տեղական տուրք:

3.Սույն որոշումն ուժի մեջ է մտնում «Արտակ Ալիխանյան Վաղինակի» անհատ ձեռնարկատիրոջը որոշման ընդունման մասին իրազեկելու օրվան հաջորդող օրվանից:

ՀԱՄԱՅՆՔԻ ԴԵԿԱՎԱՐԻ 1-ԻՆ ՏԵՂԱԿԱՆ

Դ. ԶԱՐՈՅԱՆ



2024թ. օգոստոսի 14
ք. Արովյան



ՀԱՅԱՍՏԱՆԻ ՀԱՆՐԱՊԵՏՈՒԹՅՈՒՆ
ԿՈՏԱՅՔԻ ՄԱՐԶ
ԱՐՈՎՅԱՆԻ ՀԱՄԱՅՆՔԱՊԵՏԱՐԱՆ

ԹՈՒՅԼՏՎՈՒԹՅՈՒՆ N ՈԱԽԾ - 208

ՀԱՄԱՅՆՔԻ ՎԱՐՉԱԿԱՆ ՏԱՐԱԾՔՈՒՄ ՈԳԵԼԻՑ ԵՎ ԱԼԿՈՇՈՒՄՆԻՆ
ԽՄԻՉՔՆԵՐԻ ԵՎ ԾԽԱԽՈՏԱՅԻՆ ԱՐՏԱԴՐԱՏԵՍԱԿՆԵՐԻ ԿԱՄ ԾԽԱԽՈՏԱՅԻՆ
ԱՐՏԱԴՐԱՏԵՍԱԿՆԵՐԻ ՓՈԽԱՐԻՆԻՉՆԵՐԻ ԿԱՄ ԾԽԱԽՈՏԱՅԻՆ
ԱՐՏԱԴՐԱՏԵՍԱԿՆԵՐԻ ՆՄԱՆԱԿՆԵՐԻ ՎԱՃԱՌՔԻ

Տրված՝ 14 օգոստոսի 2024թ.

Թույլատրված գործունեության անվանումը՝
**Ոգելից և ալկոհոլային խմիչքների և ծխախոտային արտադրատեսակների կամ
ծխախոտային արտադրատեսակների փոխարինիչների (բացառությամբ
բժշկական նշանակության ծխախոտային արտադրատեսակների
փոխարինիչների) կամ ծխախոտային արտադրատեսակների նմանակների
վաճառք:**

Հայտատու իրավաբանական անձի լրիվ անվանումը և գտնվելու վայրը կամ անհատ
ձեռնարկատիրոջ անունը, ազգանունը և բնակության վայրը, հարկ վճարողի
հաշվառման համարը՝

**«Արտակ Ալիխանյան Վաղինակի» անհատ ձեռնարկատեր, ՀՀ Կոտայքի մարզ
Աբովյան համայնք ք. Աբովյան 2-րդ մկրշ. 8 շ. 94 բն., ՀՎՀՀ՝ 43034982:**

Գործունեության իրականացման վայրը՝ **ՀՀ Կոտայքի մարզ Աբովյան համայնք ք.
Աբովյան 2-րդ մկրշ. թիվ 8/7:**

Թույլտվության գործողության ժամկետը՝ **01 հուլիսի 2024թ.-ից մինչև 31
դեկտեմբերի 2024թ.-ը:**

ՀԱՄԱՅՆՔԻ ՂԵԿԱՎԱՐԻ 1-ԻՆ ՏԵՂԱԿԱԼ



ԴՎԿԻԹ ԶԱՐՈՅԱՆ



ՀԱՅԱՍՏԱՆԻ ՀԱՆՐԱՊԵՏՈՒԹՅԱՆ
ԿՈՏԱՅՔԻ ՄԱՐԶԻ ԱՐԴՎՅԱՆ ՀԱՄԱՅՆՔԻ ՂԵԿԱՎԱՐ

Ո Ր Ո Շ ՈՒ Մ

14 օգոստոսի 2024 թվականի N 3709

**«ՄԱՅՐԱՄ ԿԱՌԱՎԱՐԻՉՅԱՆ ԱՐԳԱՐԻ» ԱՆՀԱՏ ՁԵՌՆԱՐԿԱՏԻՐՈՋԸ 2024 ԹՎԱԿԱՆԻ
ԵՐՐՈՐԴ ԵՌԱՄՍՅԱԿԻ ԸՆԹԱՑՔՈՒՄ ՈԳԵԼԻՑ ԵՎ ԱԼԿՈՀՈԼԱՅԻՆ ԽՄԻՉՔՆԵՐԻ ԵՎ
ԾԽԱԽՈՏԱՅԻՆ ԱՐՏԱԴՐԱՏԵՍԱԿՆԵՐԻ ԿԱՄ ԾԽԱԽՈՏԱՅԻՆ ԱՐՏԱԴՐԱՏԵՍԱԿՆԵՐԻ
ՓՈԽԱՐԻՆԻՉՆԵՐԻ ԿԱՄ ԾԽԱԽՈՏԱՅԻՆ ԱՐՏԱԴՐԱՏԵՍԱԿՆԵՐԻ ՆՄԱՆԱԿՆԵՐԻ
ՎԱՃԱՌՔԻ**

Համաձայն «Տեղական ինքնակառավարման մասին» օրենքի 45-րդ հոդվածի 1-ին մասի 2-րդ կետի, Արմվյան համայնքի ավագանու 2023 թվականի ապրիլի 13-ի N 52-Ն և դեկտեմբերի 22-ի N 197-Ն որոշումների, Արմվյան համայնքի ղեկավարի 2024 թվականի հուլիսի 31-ի N 407 կարգադրության, հիմք ընդունելով «Մայրամ Կառավարիչյան Արգարի» անհատ ձեռնարկատիրոջ հայտը (մուտք՝ 2024 թվականի օգոստոսի 08-ի N Ք-6207)։

1.«Մայրամ Կառավարիչյան Արգարի» անհատ ձեռնարկատիրոջը տալ 2024 թվականի երրորդ եռամսյակի ընթացքում Արմվյան համայնքի Արմվյան քաղաքի Հանրակացարանային թաղամասի թիվ 1/152/1 հասցեում գտնվող 53.94 քառակուսի մետր մակերեսով խանութում ոգելից և ալկոհոլային խմիչքների և ծխախոտային արտադրատեսակների կամ ծխախոտային արտադրատեսակների փոխարինիչների (բացառությամբ բժշկական նշանակության ծխախոտային արտադրատեսակների փոխարինիչների) կամ ծխախոտային արտադրատեսակների նմանակների վաճառքի թույլտվություն (Թույլտվություն N 207 կցվում է)։

2.«Մայրամ Կառավարիչյան Արգարի» անհատ ձեռնարկատերը պարտավոր է Արմվյանի համայնքապետարանի 900105201074 հաշվեհամարին վճարել տեղական տուրք՝ 27 000 (քսանյոթ հազար) դրամ։

3.Սույն որոշումն ուժի մեջ է մտնում «Մայրամ Կառավարիչյան Արգարի» անհատ ձեռնարկատիրոջը որոշման ընդունման մասին իրազեկելու օրվան հաջորդող օրվանից։

ՀԱՄԱՅՆՔԻ ՂԵԿԱՎԱՐԻ 1-ԻՆ ՏԵՂԱԿԱԼ

Դ. ԶԱՐՈՅԱՆ



2024թ. օգոստոսի 14
ք. Արմվյան



ՀԱՅԱՍՏԱՆԻ ՀԱՆՐԱՊԵՏՈՒԹՅՈՒՆ
ԿՈՏԱՅՔԻ ՄԱՐԶ
ԱՐՈՎՅԱՆԻ ՀԱՄԱՅՆՔԱՊԵՏԱՐԱՆ

ԹՈՒՅԼՏՎՈՒԹՅՈՒՆ N ՈԱԽԾ - 207

ՀԱՄԱՅՆՔԻ ՎԱՐՉԱԿԱՆ ՏԱՐԱԾՔՈՒՄ ՈԳԵԼԻՑ ԵՎ ԱԼԿՈՇՈՒԱՅԻՆ
ԽՄԻՉՔՆԵՐԻ ԵՎ ԾԽԱԽՈՏԱՅԻՆ ԱՐՏԱԴՐԱՏԵՍԱԿՆԵՐԻ ԿԱՄ ԾԽԱԽՈՏԱՅԻՆ
ԱՐՏԱԴՐԱՏԵՍԱԿՆԵՐԻ ՓՈԽԱՐԻՆԻՉՆԵՐԻ ԿԱՄ ԾԽԱԽՈՏԱՅԻՆ
ԱՐՏԱԴՐԱՏԵՍԱԿՆԵՐԻ ՆՄԱՆԱԿՆԵՐԻ ՎԱՃԱՌՔԻ

Տրված՝ 14 օգոստոսի 2024թ.

Թույլատրված գործունեության անվանումը՝

**Ոգելից և ալկոհոլային խմիչքների և ծխախոտային արտադրատեսակների կամ
ծխախոտային արտադրատեսակների փոխարինիչների կամ ծխախոտային
արտադրատեսակների նմանակների վաճառք:**

Հայտատու իրավաբանական անձի լրիվ անվանումը և գտնվելու վայրը կամ անհատ
ձեռնարկատիրոջ անունը, ազգանունը և բնակության վայրը, հարկ վճարողի
հաշվառման համարը՝

**«Մայրամ Կառավարիչյան Աբգարի» անհատ ձեռնարկատեր, ՀՀ Կոտայքի մարզ
Արովյան համայնք ք. Արովյան Չափիչի փ. թիվ 3/67, ՀՎՀՀ՝ 43104893:**

Գործունեության իրականացման վայրը՝ **ՀՀ Կոտայքի մարզ Արովյան համայնք ք.
Արովյան Հանրակացարանային թաղամաս թիվ 1/152/1, խանութ:**

Թույլտվության գործողության ժամկետը՝ **01 հուլիսի 2024թ.-ից մինչև 01
հոկտեմբերի 2024թ.-ը:**

ՀԱՄԱՅՆՔԻ ՂԵԿԱՎԱՐԻ 1-ԻՆ



ՏԵՂԱԿԱԼ

ԴԱՎԻԹ ԶԱՐՈՅԱՆ



ՀԱՅԱՍՏԱՆԻ ՀԱՆՐԱՊԵՏՈՒԹՅԱՆ
ԿՈՏԱՅՔԻ ՄԱՐԶԻ ԱՐՈՎՅԱՆ ՀԱՄԱՅՆՔԻ ՂԵԿԱՎԱՐ

Ո Ր Ո Շ ՈՒ Մ

14 օգոստոսի 2024 թվականի N 3708

ԱՐՈՎՅԱՆ ՀԱՄԱՅՆՔԻ ԳԵՂԱՇԵՆ ԳՅՈՒՂԻ 3-ՐԴ ԹԱՂԱՄԱՍԻ, 3-ՐԴ ՓՈՂՈՑԻ ԹԻՎ 19
ՀԱՅՅԵՈՒՄ ԳՏԵՎՈՂ ՀՈՂԱՄԱՍՈՒՄ ԻՆՔՆԱԿԱՄ ԿԱՌՈՒՑՎԱԾ ԲՆԱԿԵԼԻ ՏՈՒՆԸ,
ՄԱՌԱՆԸ, ԽՈՐԴԱՆՈՑԸ, ՀԱՐԹԱԿԸ ԵՎ ՊԱՐԻՍՊԱՆԵՐՆ ՕՐԻՆԱԿԱՆԱՑՆԵԼՈՒ ՄԱՍԻՆ

Համաձայն «Տեղական ինքնակառավարման մասին» օրենքի 35-րդ հոդվածի 1-ին մասի 24-րդ կետի, «Անշարժ գույքի հարկով հարկման նպատակով անշարժ գույքի շուկայական արժեքին մոտարկված կադաստրային գնահատման կարգը սահմանելու մասին» օրենքի 4-րդ հոդվածի 2-րդ մասի 6-րդ կետի, Հայաստանի Հանրապետության կառավարության 2006 թվականի մայիսի 18-ի N 912-Ն որոշմամբ հաստատված կարգի 8-րդ, 9-րդ, 10-րդ, 11-րդ և 13-րդ կետերի, 2020 թվականի հունիսի 4-ի N 1023-Ն որոշման, հաշվի առնելով այն հանգամանքը, որ բնակելի տունը, մառանը, խորդանոցը, հարթակը և պարիսպները կառուցված չեն ինժեներատրանսպորտային օբյեկտների օտարման կամ անվտանգության գոտիներում, քաղաքաշինական նորմերի և կանոնների էական խախտումներով, դրանց պահպանումը չի խախտում այլ անձանց իրավունքները և օրենքով պահպանվող շահերը, վտանգ չի սպառնում քաղաքացիների կյանքին ու առողջությանը, չի առաջացնում հարկադիր սերվիտուտ պահանջելու իրավունք, Արովյան համայնքի ղեկավարի 2024 թվականի հուլիսի 31-ի N 407 կարգադրությունը և հիմք ընդունելով Գևորգ Տիգրանյանի դիմումը (մուտք՝ 2024 թվականի օգոստոսի 01-ի N Բ-6113)։

1. Գևորգ Գեղամի Տիգրանյանին սեփականության իրավունքով պատկանող (հիմք՝ 2024 թվականի ապրիլի 18-ի N 18042024-07-0124 վկայական) Արովյան համայնքի Գեղաշեն գյուղի 3-րդ թաղամասի, 3-րդ փողոցի թիվ 19 հասցեում գտնվող 1258.0 քառակուսի մետր մակերեսով բնակելի կառուցապատման հողամասում ինքնական կառուցված 131.0 քառակուսի մետր արտաքին, 100.50 քառակուսի մետր ներքին մակերեսով բնակելի տունը, 26.3 քառակուսի մետր արտաքին, 21.20 քառակուսի մետր ներքին մակերեսով մառանը, 47.90 քառակուսի մետր արտաքին, 42.40 քառակուսի մետր ներքին մակերեսով խորդանոցը, 8.20 քառակուսի մետր մակերեսով հարթակը և 16.95 քառակուսի մետր մակերեսով պարիսպները համարել օրինական (Կադաստրի կոմիտեում հաշվառման ծածկագիր՝ 2023HPYLCC)։

2. Գևորգ Տիգրանյանը պարտավոր է ինքնական կառուցված բնակելի տան, մառանի, խորդանոցի, հարթակի և պարիսպների օրինականացման համար սույն որոշման ընդունման օրվանից 60 (վաթսուն) օրվա ընթացքում Արովյանի համայնքապետարանի 900105201397 հաշվեհամարին վճարել 230 448 (երկու հարյուր երեսուն հազար չորս հարյուր քառասունութ) դրամ, հակառակ դեպքում՝ սույն որոշումը կհամարվի ուժը կորցրած։

3. Սույն որոշումն ուժի մեջ է մտնում Գևորգ Տիգրանյանին որոշման ընդունման մասին իրազեկելու օրվան հաջորդող օրվանից։

ՀԱՄԱՅՆՔԻ ՂԵԿԱՎԱՐԻ 1-ԻՆ ՏԵՂԱՑԱԿ

Դ. ԶԱՐՈՅԱՆ



2024թ. օգոստոսի 14
ք. Արովյան



ՀԱՅԱՍՏԱՆԻ ՀԱՆՐԱՊԵՏՈՒԹՅԱՆ
ԿՈՏԱՅՔԻ ՄԱՐԶԻ ԱՔՈՎՅԱՆ ՀԱՄԱՅՆՔԻ ԴԵԿԱՎԱՐ

Ո Ր Ո Շ ՈՒ Մ

14 օգոստոսի 2024 թվականի N 3707

**ԿՈԼՅԱ ՀԱՆՈՒՄՅԱՆԻՆ ՊԱՏԿԱՆՈՂ ՀՈՂԱՄԱՍԻ ԳՈՐԾԱՌՆԱԿԱՆ
ՆՇԱՆԱԿՈՒԹՅՈՒՆԸ ՓՈՓՈԽՎԱԾ ՀԱՄԱՐԵԼՈՒ ՄԱՍԻՆ**

Համաձայն «Տեղական ինքնակառավարման մասին» օրենքի 35-րդ հոդվածի 1-ին մասի 24-րդ կետի, Հայաստանի Հանրապետության կառավարության 2015 թվականի հուլիսի 23-ի N 828-Ն որոշմամբ հաստատված կարգի, 2021 թվականի ապրիլի 29-ի N 698-Ն որոշման, Արևմտյան համայնքի ավագանու 2023 թվականի դեկտեմբերի 22-ի N 199-Ն որոշման, հաշվի առնելով համայնքի ղեկավարի 2024 թվականի հուլիսի 31-ի N 407 կարգադրությունը, Կադաստրի կոմիտեի 2024 թվականի հուլիսի 19-ի N Կ-19072024-07-0036 որոշումը, Կոտայքի մարզպետի 2024 թվականի օգոստոսի 06-ի N 01/03.1/05489-2024 գրությունը (մուտք՝ 2024 թվականի օգոստոսի 06-ի N Պ-1753) և Կոլյա Հախումյանի դիմումը (մուտք՝ 2024 թվականի հուլիսի 26-ի N Ք-5372).

1. Կոլյա Հախումյանին սեփականության իրավունքով պատկանող (հիմք՝ 2012 թվականի նոյեմբերի 22-ի N 30052024-07-0070 վկայական) Արևմտյան համայնքի Առինջ գյուղի Պ. Սևակի թաղամասի 8-րդ փողոցի թիվ 3/2 հասցեում գտնվող 207,57 քառակուսի մետր մակերեսով բնակավայրերի նպատակային նշանակության հողամասի գործառնական նշանակությունը համարել փոփոխված որպես հասարակական կառուցապատման հողամաս:

2. Կոլյա Հախումյանը պարտավոր է Արևմտյանի համայնքապետարանի 900105201652 հաշվեհամարին վճարել 25 757 (քսանհինգ հազար յոթ հարյուր հիսունյոթ) դրամ՝ որպես հողամասի գործառնական նշանակության փոփոխության ծառայության վճար:

3. Սույն որոշումն ուժի մեջ է մտնում Կոլյա Հախումյանին որոշման ընդունման մասին իրազեկելու օրվան հաջորդող օրվանից:

ՀԱՄԱՅՆՔԻ ԴԵԿԱՎԱՐԻ 1-ԻՆ ՏԵՂԱԿԱԼ

Դ. ԶԱՐՈՅԱՆ



2024թ. օգոստոսի 14
ք. Արևմտյան



ՀԱՅԱՍՏԱՆԻ ՀԱՆՐԱՊԵՏՈՒԹՅԱՆ
ԿՈՏԱՅՔԻ ՄԱՐԶԻ ԱՐՈՎՅԱՆ ՀԱՄԱՅՆՔԻ ՂԵԿԱՎԱՐ

Ո Ր Ո Շ ՈՒ Մ

14 օգոստոսի 2024 թվականի N 3706

**ԱՐՈՎՅԱՆ ՀԱՄԱՅՆՔԻ ԿԱՄԱՐԻՍ ԳՅՈՒՂՈՒՄ ԳՏԵՎՈՂ ԱՆՇԱՐԺ ԳՈՒՅՔԻՆ ՀԱՍՑԵ
ՏՐԱՄԱԴՐԵԼՈՒ ՄԱՍԻՆ**

Համաձայն «Տեղական ինքնակառավարման մասին» օրենքի 35-րդ հոդվածի 1-ին մասի 22-րդ և 24-րդ կետերի, Հայաստանի Հանրապետության կառավարության 2005 թվականի դեկտեմբերի 29-ի N 2387-Ն որոշմամբ հաստատված կարգի 29-րդ, 50-րդ, 51-րդ և 55-րդ կետերի, Արմվյան համայնքի ավագանու 2023 թվականի դեկտեմբերի 22-ի N 199-Ն որոշման, Արմվյան համայնքի ղեկավարի 2024 թվականի հուլիսի 31-ի N 407 կարգադրության հաշվի առնելով Կառլեն Հայրապետյանի դիմումը (մուտք՝ 2024 թվականի օգոստոսի 06-ի N Ք-6170)։

1. Կառլեն Հայրապետյանին պատկանող (հիմք՝ 2002 թվականի դեկտեմբերի 20-ի N 883968 վկայական) Արմվյան համայնքի Կամարիս գյուղում գտնվող անշարժ գույքին տրամադրել հասցե՝ համայնք Արմվյան, գյուղ Կամարիս, 8-րդ փողոց, 51:

2. Կառլեն Հայրապետյանը պարտավոր է Արմվյանի համայնքապետարանի 900105201652 հաշվեհամարին մուծել 10 000 (տասը հազար) դրամ՝ հասցեի տրամադրման ծառայության վճար:

3. Սույն որոշումն ուժի մեջ է մտնում Կառլեն Հայրապետյանին որոշման ընդունման մասին իրազեկելու օրվան հաջորդող օրվանից:

ՀԱՄԱՅՆՔԻ ՂԵԿԱՎԱՐԻ 1-ԻՆ ՏԵՂԱՎԱՐ

Դ. ԶԱՐՈՅԱՆ



2024թ. օգոստոսի 14

ք. Արմվյան



ՀԱՅԱՍՏԱՆԻ ՀԱՆՐԱՊԵՏՈՒԹՅԱՆ
ԿՈՏԱՅՔԻ ՄԱՐԶԻ ԱՐՈՎՅԱՆ ՀԱՄԱՅՆՔԻ ԴԵԿԱՎԱՐ

Ո Ր Ո Շ ՈՒ Մ

14 օգոստոսի 2024 թվականի N 3705

ԼԱՏԻՖ ԱՎԻԴՅԱՆԻՆ ՊԱՏԿԱՆՈՂ ԱՆՇԱՐԺ ԳՈՒՅՔԻՆ ՀԱՍՑԵ ՏՐԱՄԱԴՐԵԼՈՒ ՄԱՍԻՆ

Համաձայն «Տեղական ինքնակառավարման մասին» օրենքի 35-րդ հոդվածի 1-ին մասի 22-րդ և 24-րդ կետերի, Հայաստանի Հանրապետության կառավարության 2005 թվականի դեկտեմբերի 29-ի N 2387-Ն որոշմամբ հաստատված կարգի 29-րդ, 50-րդ, 51-րդ և 55-րդ կետերի, Արմյան համայնքի ավագանու 2023 թվականի դեկտեմբերի 22-ի N 199-Ն որոշման, Արմյան համայնքի ղեկավարի 2024 թվականի հուլիսի 31-ի N 407 կարգադրության, հաշվի առնելով Լատիֆ Ավդիյանի դիմումը (մուտք՝ 2024 թվականի օգոստոսի 06-ի N Բ-6180)։

- Լատիֆ Ավդիյանին պատկանող (հիմք՝ 1999 թվականի դեկտեմբերի 22-ի N 0092749 վկայական) Արմյան համայնքի Առինջ գյուղում գտնվող անշարժ գույքին տրամադրել հասցե՝ համայնք Արմյան, գյուղ Առինջ, 14-րդ փողոց, 14:
- Լատիֆ Ավդիյանը պարտավոր է Արմյանի համայնքապետարանի 900105201652 հաշվեհամարին մուծել 10 000 (տասը հազար) դրամ՝ հասցեի տրամադրման ծառայության վճար:
- Սույն որոշումն ուժի մեջ է մտնում Լատիֆ Ավդիյանին որոշման ընդունման մասին իրազեկելու օրվան հաջորդող օրվանից:

ՀԱՄԱՅՆՔԻ ԴԵԿԱՎԱՐԻ 1-ԻՆ ՏԵՂԱՎԱՆ

Դ. ԶԱՐՈՅԱՆ



2024թ. օգոստոսի 14
ք. Արմյան



ՀԱՅԱՍՏԱՆԻ ՀԱՆՐԱՊԵՏՈՒԹՅԱՆ
ԿՈՏԱՅՔԻ ՄԱՐԶԻ ԱՐՈՎՅԱՆ ՀԱՄԱՅՆՔԻ ԴԵԿԱՎԱՐ

Ո Ր Ո Շ ՈՒ Մ

14 օգոստոսի 2024 թվականի N 3704

ԱՐՈՎՅԱՆ ՔԱՂԱՔԻ ՕԳՈՍՏՈՍԻ 23 ՓՈՂՈՑԻ 7 ՇԵՆՔԻ ԹԻՎ 101Ա ՀԱՍՑԵՈՒՄ
ԳՏՆՎՈՂ ԲՆԱԿԱՐԱՆԸ ՎԵՐԱՀԱՍՑԵԱՎՈՐԵԼՈՒ ՄԱՍԻՆ

Համաձայն «Տեղական ինքնակառավարման մասին» օրենքի 35-րդ հոդվածի 1-ին մասի 22-րդ և 24-րդ կետերի, Հայաստանի Հանրապետության կառավարության 2005 թվականի դեկտեմբերի 29-ի N 2387-Ն որոշմամբ հաստատված կարգի 29-րդ, 45-րդ, 50-րդ, 51-րդ, 55-րդ և 62-րդ կետերի, Արմավյան համայնքի ավագանու 2023 թվականի դեկտեմբերի 22-ի N 199-Ն որոշման, Արմավյան համայնքի ղեկավարի 2024 թվականի հուլիսի 31-ի N 407 կարգադրության, հաշվի առնելով Անահիտ Վարդանյանի լիազորած անձ Լիլիթ Ավագյանի դիմումը (մուտք՝ 2024 թվականի օգոստոսի 09-ի N Ք-6244)։

- Արմավյան քաղաքի Օգոստոսի 23 փողոցի 7 շենքի թիվ 101^ա հասցեում գտնվող բնակարանը (հիմք՝ 2007 թվականի հուլիսի 16-ի N 2444450 վկայական, 2024 թվականի օգոստոսի 06-ի ըստ օրենքի ժառանգության իրավունքի վկայագիր՝ գրանցված «ԿՈՏԱՅՔԻ ՄԱՐԶ» նոտարական տարածքի նոտարի գրանցամատյանում N 3500) վերահասցեավորել՝ համայնք Արմավյան, քաղաք Արմավյան, Օգոստոսի 23-ի փողոց, 7 շենք, 101/1 բնակարան։
- Անահիտ Վարդանյանը պարտավոր է Արմավյանի համայնքապետարանի 900105201652 հաշվեհամարին մուծել 10 000 (տասը հազար) դրամ՝ հասցեի տրամադրման ծառայության վճար։
- Սույն որոշումն ուժի մեջ է մտնում որոշման ընդունման մասին իրազեկելու օրվան հաջորդող օրվանից։

ՀԱՄԱՅՆՔԻ ԴԵԿԱՎԱՐԻ 1-ԻՆ ՏԵՂԱԿԱԼ  Դ. ԶԱՐՈՅԱՆ

2024թ. օգոստոսի 14
ք. Արմավյան





ՀԱՅԱՍՏԱՆԻ ՀԱՆՐԱՊԵՏՈՒԹՅԱՆ
ԿՈՏԱՅՔԻ ՄԱՐԶԻ ԱՐՈՎՅԱՆ ՀԱՄԱՅՆՔԻ ՂԵԿԱՎԱՐ

Ո Ր Ո Շ ՈՒ Մ

14 օգոստոսի 2024 թվականի N 3703

ԳՐԻԳՈՐ ՎԱՐԴԱՆՅԱՆԻՆ ՍԵՓԱԿԱՆՈՒԹՅԱՆ ԻՐԱՎՈՒՆՔՈՎ ՊԱՏԿԱՆՈՂ ԱՆՇԱՐԺ
ԳՈՒՅՔԵՐԻՆ ՄԻԱՍՆԱԿԱՆ ՀԱՍՅԵ ՏՐԱՄԱԴԻԵԼՈՒ ՄԱՍԻՆ

Համաձայն «Տեղական ինքնակառավարման մասին» օրենքի 35-րդ հոդվածի 1-ին մասի 22-րդ և 24-րդ կետերի, Հայաստանի Հանրապետության կառավարության 2005 թվականի դեկտեմբերի 29-ի N 2387-Ն որոշմամբ հաստատված կարգի 29-րդ, 50-րդ, 51-րդ և 55-րդ կետերի, Արմվյան համայնքի ավագանու 2023 թվականի դեկտեմբերի 22-ի N 199-Ն որոշման, Արմվյան համայնքի ղեկավարի 2024 թվականի հուլիսի 31-ի N 407 կարգադրության, հաշվի առնելով Գրիգոր Վարդանյանի դիմումը (մուտք՝ 2024 թվականի օգոստոսի 06-ի N Բ-6177)։

1. Գրիգոր Վարդանյանին սեփականության իրավունքով պատկանող (հիմք՝ 2024 թվականի հուլիսի 31-ի N 31072024-07-0134 և 2018 թվականի դեկտեմբերի 27-ի N 27122018-07-0093 վկայականներ) Արմվյան համայնքի Արմվյան քաղաքի Օգոստոսի 23-ի փողոց 1/13/1/2 և 1/13/1 հասցեներում գտնվող անշարժ գույքերին՝ «ԳԻՍ-ԱՐՏ» սահմանափակ պատասխանատվությամբ ընկերության կողմից 2024 թվականի օգոստոսի 06-ին կազմված միավորման սխեմայի (կցվում է) համաձայն՝ տրամադրել միասնական հասցե՝ համայնք Արմվյան, քաղաք Արմվյան, Օգոստոսի 23-ի փողոց, 11:

2. Գրիգոր Վարդանյանը պարտավոր է Արմվյանի համայնքապետարանի 900105201652 հաշվեհամարին մուծել 10 000 (տասը հազար) դրամ՝ հասցեի տրամադրման ծառայության վճար:

3. Սույն որոշումն ուժի մեջ է մտնում Գրիգոր Վարդանյանին որոշման ընդունման մասին իրազեկելու օրվան հաջորդող օրվանից:

ՀԱՄԱՅՆՔԻ ՂԵԿԱՎԱՐԻ 1-ԻՆ ՏԵՂԱԿԱՆ

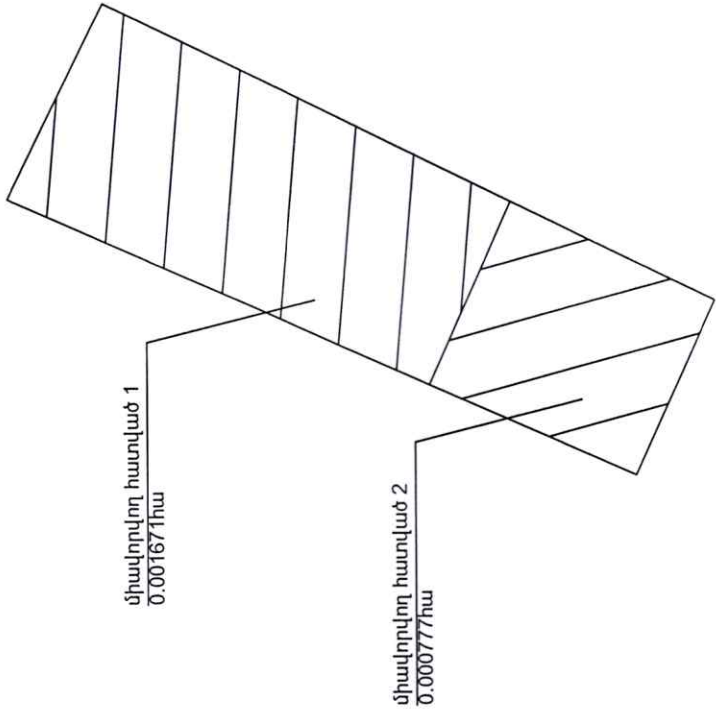
Դ. ԶԱՐՈՅԱՆ



2024թ. օգոստոսի 14
ք. Արմվյան

ՀՈՂԱՄԱՍԻ ՄԻՎՎՈՐՄԱՆ ԾԱՄ	
Կոտայքի մարզ Աբովյան համայնք, ք. Աբովյան Օգոստոսի 23-ի փողոց 1/13/1	
Սարգիսի մարզ Աբովյան համայնք, ք. Աբովյան Օգոստոսի 23-ի փողոց 1/13/1/2	
Սեփականություն վկայականներ N27122018-07-0093, 31072024-07-0134	
<small>Խողախառվածքների հիմք</small>	

Սեփականատեր	
Գրիգոր Սերբակի Վարդանյան	



Մասշտաբ 1:100	
Որակավորում ունեցող անձ	Արմենյան Գրիգոր
Որակավորման վկայականի համարը	046/միավորվող հատված
Ստորագրություն	<i>Արմենյան Գրիգոր</i>
Իրավաբանական անձի անվանումը	ՀԻՎԱԿՍԱԾԻՆ
ՀՎՀՀ	03532649
Ստորագրություն	<i>Գրիգոր Արմենյան</i>
ամիս	01.08.2024
անստորագրված	հատվածի կազմման
	06.08.2024

Մակերես հա	
Ծածկագիր	
Նպատակային նշանակություն	
Գործառական նշանակություն	
Լրացուցիչ նշումներ.	



Ձև 1

Հատարվել է 2024թ. 11.28.2024

Համայնքի ղեկավարը
Կ.Տ.

ՆԱԽԱՐԱՐ ՀԱՏԱԿԱԳԻԾ

Կոտայքի մարզ Արթուրյան համայնք, ք. Արթուրյան Օգոստոսի 23-ի փողոց

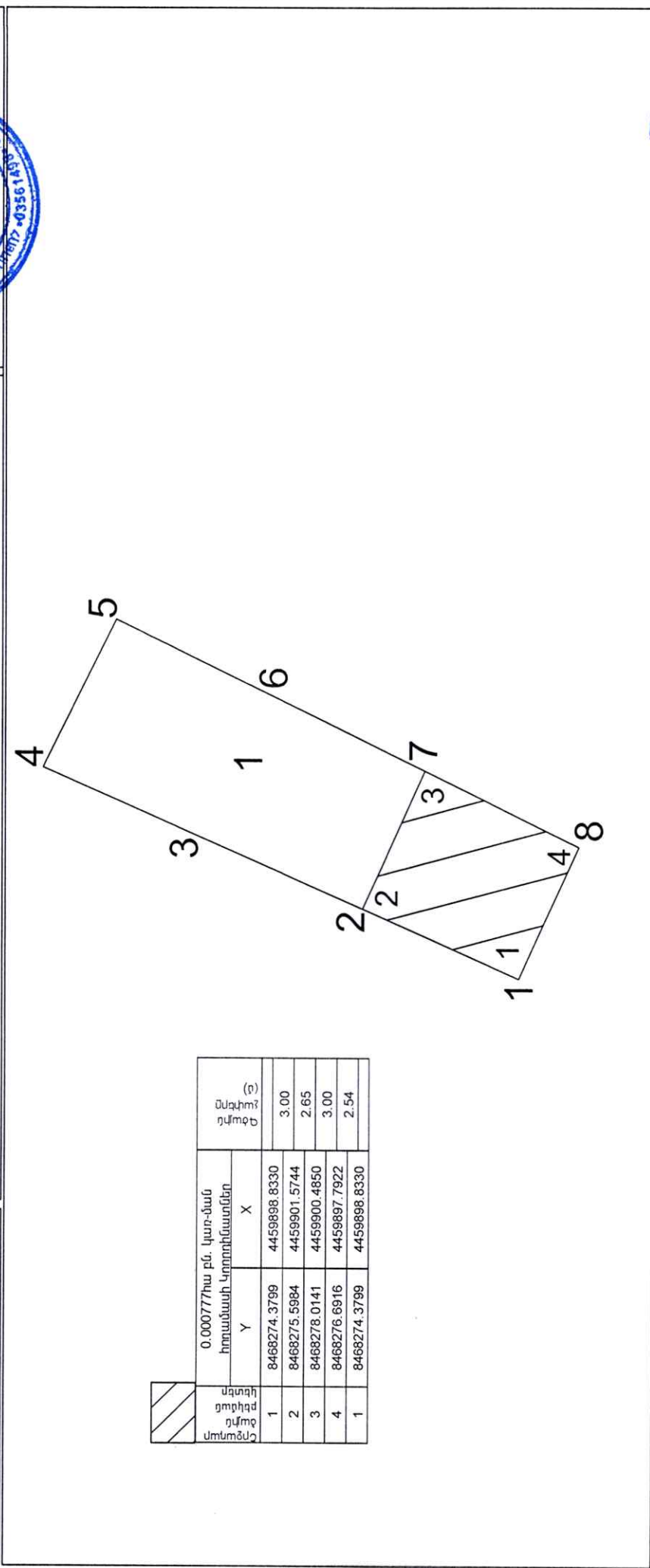
մարզ, համայնք, հասցե

Մեխանիզմի վկայականներ N27122018-07-0093, 31072024-07-0134

հողատիրության հիմք

Մեխանիզմներ

Գրիգոր Մեդրակի Վարդանյան



Մասշտաբ 1:100

Պրակավորում ունեցող անձ
Պրակավորման վկայականի համարը
Ստորագրություն
Իրավաբանական անձի անվանումը
ՀՎՀՀ
Ստորագրություն
ամիս
ամսաթիվ
հատակագծի
կազմման

Գրանցման համար	Կոորդինատներ		Մակերես (մ ²)
	Y	X	
1	8468274.3799	4459898.8330	3.00
2	8468275.5984	4459901.5744	3.09
3	8468276.8535	4459904.3972	3.00
4	8468278.0730	4459907.1406	2.88
5	8468280.6595	4459905.8704	3.00
6	8468279.3370	4459903.1775	3.00
7	8468278.0141	4459900.4850	3.00
8	8468276.6916	4459897.7922	2.54


Մակերես հա 0.002448

Ծածկագիր 07-002-0049-

Նպատակային նշանակություն բնակավայրերի

Գործարական նշանակություն բն. կատ. 0.000777, հաս. կատ. 0.001671

Լրացուցիչ նշումներ.
Թիվ 1 գոյություն ունեցող սպ. օբյեկտ





ՀԱՅԱՍՏԱՆԻ ՀԱՆՐԱՊԵՏՈՒԹՅԱՆ
ԿՈՏԱՅՔԻ ՄԱՐԶԻ ԱՐՈՎՅԱՆ ՀԱՄԱՅՆՔԻ ՂԵԿԱՎԱՐ

Ո Ր Ո Շ ՈՒ Մ

14 օգոստոսի 2024 թվականի N 3702

ԱՐՈՎՅԱՆ ՀԱՄԱՅՆՔԻ ԿԱՄԱՐԻՍ ԳՅՈՒՂՈՒՄ ԳՏԵՎՈՂ ԱՆՇԱՐԺ ԳՈՒՅՔԻՆ ՀԱՍՑԵ
ՏՐԱՄԱԴՐԵԼՈՒ ՄԱՍԻՆ

Համաձայն «Տեղական ինքնակառավարման մասին» օրենքի 35-րդ հոդվածի 1-ին մասի 22-րդ և 24-րդ կետերի, Հայաստանի Հանրապետության կառավարության 2005 թվականի դեկտեմբերի 29-ի N 2387-Ն որոշմամբ հաստատված կարգի 29-րդ, 50-րդ, 51-րդ և 55-րդ կետերի, Արովյան համայնքի ավագանու 2023 թվականի դեկտեմբերի 22-ի N 199-Ն որոշման, Արովյան համայնքի ղեկավարի 2024 թվականի հուլիսի 31-ի N 407 կարգադրության, հաշվի առնելով Գեղամ Մաթևոսյանի դիմումը (մուտք՝ 2024 թվականի օգոստոսի 09-ի N Բ-6238)։

1. Արովյան համայնքի Կամարիս գյուղում գտնվող անշարժ գույքին (հիմք՝ 2003 թվականի հուլիսի 09-ի N 08082024-07-0168 վկայական) տրամադրել հասցե՝ համայնք Արովյան, գյուղ Կամարիս, 9-րդ փողոց, 17:

2. Գեղամ Մաթևոսյանը պարտավոր է Արովյանի համայնքապետարանի 900105201652 հաշվեհամարին մուծել 10 000 (տասը հազար) դրամ՝ հասցեի տրամադրման ծառայության վճար:

3. Սույն որոշումն ուժի մեջ է մտնում Գեղամ Մաթևոսյանին որոշման ընդունման մասին իրազեկելու օրվան հաջորդող օրվանից:

ՀԱՄԱՅՆՔԻ ՂԵԿԱՎԱՐԻ 1-ԻՆ ՏԵՂԵԿԱԼ

Դ. ԶԱՐՈՅԱՆ



2024թ. օգոստոսի 14
ք. Արովյան



ՀԱՅԱՍՏԱՆԻ ՀԱՆՐԱՊԵՏՈՒԹՅԱՆ
ԿՈՏԱՅՔԻ ՄԱՐԶԻ ԱՐԹՎՅԱՆ ՀԱՄԱՅՆՔԻ ՂԵԿԱՎԱՐ

Ո Ր Ո Շ ՈՒ Մ

13 օգոստոսի 2024 թվականի N 3701

ԱՐԹՈՒՐ ԳՐԻԳՈՐՅԱՆԻ ՆԿԱՏՄԱՄԲ ՎԱՐՉԱՎԱՆ ՏՈՒՅԺ ՆՇԱՆԱԿԵԼՈՒ ՄԱՍԻՆ

Համաձայն Վարչական իրավախախտումների վերաբերյալ օրենսգրքի 35-րդ հոդվածի, 48-րդ հոդվածի 1-ին մասի, 154-րդ հոդվածի 3-րդ մասի 219.1-ին, 275-283-րդ, 286-288-րդ, 298-րդ, 302-րդ և 305-րդ հոդվածների, «Տեղական ինքնակառավարման մասին» օրենքի 35-րդ հոդվածի 1-ին մասի 26-րդ կետի, «Վարչարարության հիմունքների և վարչական վարույթի մասին» օրենքի 30-րդ հոդվածի 1-ին մասի «բ» կետի, 53-րդ հոդվածի, հաշվի առնելով Արվյան համայնքի ղեկավարի 2024 թվականի հուլիսի 31-ի N 407 կարգադրությունը և հիմք ընդունելով 2024 թվականի հուլիսի 29-ի քաղաքաշինության ոլորտում վարչական իրավախախտում թույլ տալու փաստի մասին N 32 արձանագրությունը և վարչական հանձնաժողովի 2024 թվականի օգոստոսի 13-ի արձանագրությունը.

1. Համայնքային սեփականություն հանդիսացող հողամասն ինքնակամ զավթելու և դրա հետևանքները չվերացնելու համար Արթուր Գրիգորյանի նկատմամբ Վարչական իրավախախտումների վերաբերյալ օրենսգրքի 48-րդ հոդվածի 1-ին մասի հատկանիշներով նշանակել վարչական տուգանք՝ 200 000 (երկու հարյուր հազար) դրամի չափով, իսկ սեփականության իրավունքով համայնքին պատկանող հողամասի վրա հողօգտագործման իրականացնելու համար՝ Վարչական իրավախախտումների վերաբերյալ օրենսգրքի 154-րդ հոդվածի 3-րդ մասի հատկանիշներով՝ 2 000 000 (երկու միլիոն) դրամի չափով:


2. Արթուր Գրիգորյանը պարտավոր է սույն որոշումն իրեն հանձնելու օրվանից 15-օրյա ժամկետում նշանակված տուգանքի գումարը մուծել Արվյանի համայնքապետարանի 900105201272 հաշվեհամարին և վճարման անդորրագիրը ներկայացնել Արվյան համայնքի ղեկավարին առընթեր վարչական հանձնաժողով:

3. Սույն որոշումը կարող է բողոքարկվել կամ վարչական կարգով Արվյան համայնքի ղեկավարին՝ այն սահմանված կարգով հանձնելու (հանձնված համարվելու) օրվանից հետո՝ երեսուն օրվա ընթացքում կամ Հայաստանի Հանրապետության վարչական դատավարության օրենսգրքով սահմանված դատական կարգով՝ վարչական ակտի ուժի մեջ մտնելու պահից երկամսյա ժամկետում:

4. Սույն որոշման պահանջները չկատարելու դեպքում այն ենթակա է հարկադիր կատարման՝ որոշումն անբողոքարկելի դառնալուց հետո երեք ամսվա ընթացքում:

5. Սույն որոշումն ուժի մեջ է մտնում Արթուր Գրիգորյանին որոշման ընդունման մասին իրազեկելու օրվան հաջորդող օրվանից:



ՀԱՄԱՅՆՔԻ ՂԵԿԱՎԱՐԻ Ի-ԻՆ ՏԵՂԱԿԱԼ  Դ. ԶԱՐՈՅԱՆ



ՀԱՅԱՍՏԱՆԻ ՀԱՆՐԱՊԵՏՈՒԹՅԱՆ
ԿՈՏԱՅՔԻ ՄԱՐԶԻ ԱՐՈՎՅԱՆ ՀԱՄԱՅՆՔԻ ԴԵԿԱՎԱՐ

Ո Ր Ո Շ ՈՒ Մ

13 օգոստոսի 2024 թվականի N 3700

ԱՐՏԱԿ ԱՌԱՔԵԼՅԱՆԻ ՆԿԱՏՄԱՄԲ ՎԱՐՉԱԿԱՆ ՏՈՒՅԺ ՆՇԱՆԱԿԵԼՈՒ ՄԱՍԻՆ

Համաձայն Վարչական իրավախախտումների վերաբերյալ օրենսգրքի 154-րդ հոդվածի 2-րդ մասի, 219.1-ին, 275-283-րդ, 286-288-րդ, 298-րդ, 302-րդ և 305-րդ հոդվածների, «Տեղական ինքնակառավարման մասին» օրենքի 35-րդ հոդվածի 1-ին մասի 26-րդ կետի, «Վարչարարության հիմունքների և վարչական վարույթի մասին» օրենքի 30-րդ հոդվածի 1-ին մասի «բ» կետի, 53-րդ հոդվածի, հաշվի առնելով Արմվյան համայնքի ղեկավարի 2024 թվականի հուլիսի 31-ի N 407 կարգադրությունը և հիմք ընդունելով 2024 թվականի հուլիսի 30-ի քաղաքաշինության ոլորտում վարչական իրավախախտում թույլ տալու փաստի մասին N 33 արձանագրությունը և վարչական հանձնաժողովի 2024 թվականի օգոստոսի 13-ի արձանագրությունը.

1. Գյուղական բնակավայրում սեփականության իրավունք ունեցող անձի կողմից առանց թույլտվության շինություն կառուցելու համար Արտակ Առաքելյանի նկատմամբ Վարչական իրավախախտումների վերաբերյալ օրենսգրքի 154-րդ հոդվածի 2-րդ մասի հատկանիշներով նշանակել վարչական տուգանք՝ 100 000 (հարյուր հազար) դրամի չափով:
2. Արտակ Առաքելյանը պարտավոր է սույն որոշումն իրեն հանձնելու օրվանից 15-օրյա ժամկետում նշանակված տուգանքի գումարը մուծել Արմվյանի համայնքապետարանի 900105201272 հաշվեհամարին և վճարման անդորրագիրը ներկայացնել Արմվյան համայնքի ղեկավարին առընթեր վարչական հանձնաժողով:
3. Սույն որոշումը կարող է բողոքարկվել կամ վարչական կարգով Արմվյան համայնքի ղեկավարին՝ այն սահմանված կարգով հանձնելու (հանձնված համարվելու) օրվանից հետո՝ երեսուն օրվա ընթացքում կամ Հայաստանի Հանրապետության վարչական դատավարության օրենսգրքով սահմանված դատական կարգով՝ վարչական ակտի ուժի մեջ մտնելու պահից երկամսյա ժամկետում:
4. Սույն որոշման պահանջները չկատարելու դեպքում այն ենթակա է հարկադիր կատարման՝ որոշումն անբողոքարկելի դառնալուց հետո երեք ամսվա ընթացքում:
5. Սույն որոշումն ուժի մեջ է մտնում Արտակ Առաքելյանին որոշման ընդունման մասին իրագեկելու օրվան հաջորդող օրվանից:

ՀԱՄԱՅՆՔԻ ԴԵԿԱՎԱՐԻ 1-ԻՆ ՏԵՂԱԿԱՆ



Դ. ԶԱՐՈՅԱՆ

2024թ. օգոստոսի 13
ք. Արմվյան



ՀԱՅԱՍՏԱՆԻ ՀԱՆՐԱՊԵՏՈՒԹՅԱՆ
ԿՈՏԱՅՔԻ ՄԱՐԶԻ ԱՐՈՎՅԱՆ ՀԱՄԱՅՆՔԻ ԴԵԿԱՎԱՐ

Ո Ր Ո Շ ՈՒ Մ

13 օգոստոսի 2024 թվականի N 3699

**«ԿԱՐԵՆ ՖԼՋՅԱՆ ՌԱԶՄԻԿԻ» ԱՆՀԱՏ ԶԵՌՆԱՐԿԱՏԻՐՈՋԸ 2024 ԹՎԱԿԱՆԻ ԵՐԿՐՈՐԴ
ԿԻՍԱՄՅԱԿԻ ԸՆԹԱՑՔՈՒՄ ՈԳԵԼԻՑ ԵՎ ԱԼԿՈՇՈԼԱՅԻՆ ԽՄԻՉՔՆԵՐԻ ՎԱՃԱՌՔԻ
ԹՈՒՅԼՏՎՈՒԹՅՈՒՆ ՏԱԼՈՒ ՄԱՍԻՆ**

Համաձայն «Տեղական ինքնակառավարման մասին» օրենքի 45-րդ հոդվածի 1-ին մասի 2-րդ կետի, Արմվյան համայնքի ավագանու 2023 թվականի ապրիլի 13-ի N 52-Ն և դեկտեմբերի 22-ի N 197-Ն որոշումների, Արմվյան համայնքի ղեկավարի 2024 թվականի հուլիսի 31-ի N 407 կարգադրության, հիմք ընդունելով «Կարեն Ֆլջյան Ռազմիկի» անհատ ձեռնարկատիրոջ հայտը (մուտք՝ 2024 թվականի օգոստոսի 08-ի N Ք-6206)։

1.«Կարեն Ֆլջյան Ռազմիկի» անհատ ձեռնարկատիրոջը տալ 2024 թվականի երկրորդ կիսամյակի ընթացքում Արմվյան համայնքի Առինջ գյուղի Պ. Սևակի թաղամասի 17 փողոցի թիվ 39 հասցեում գտնվող 34.2 քառակուսի մետր մակերեսով առևտրի սրահում ոգելից և ալկոհոլային խմիչքների վաճառքի թույլտվություն (Թույլտվություն N 206 կցվում է)։

2.«Կարեն Ֆլջյան Ռազմիկի» անհատ ձեռնարկատերը պարտավոր է Արմվյանի համայնքապետարանի 900105204045 հաշվեհամարին վճարել տեղական տուրք՝ 15 750 (տասնհինգ հազար յոթ հարյուր հիսուն) դրամ։

3.Սույն որոշումն ուժի մեջ է մտնում «Կարեն Ֆլջյան Ռազմիկի» անհատ ձեռնարկատիրոջը որոշման ընդունման մասին իրազեկելու օրվան հաջորդող օրվանից։

ՀԱՄԱՅՆՔԻ ԴԵԿԱՎԱՐԻ 1-ԻՆ ՏԵՂԱԿԱԼ

Դ. ԶԱՐՈՅԱՆ



2024թ. օգոստոսի 13
ք. Արմվյան



ՀԱՅԱՍՏԱՆԻ ՀԱՆՐԱՊԵՏՈՒԹՅՈՒՆ
ԿՈՏԱՅՔԻ ՄԱՐԶ
ԱՐՈՎՅԱՆԻ ՀԱՄԱՅՆՔԱՊԵՏԱՐԱՆ

ԹՈՒՅԼՏՎՈՒԹՅՈՒՆ N ՈԱԽ - 206

ՀԱՄԱՅՆՔԻ ՎԱՐՉԱԿԱՆ ՏԱՐԱԾՔՈՒՄ ՈԳԵԼԻՑ ԵՎ ԱԼԿՈՆՈԼԱՅԻՆ
ԽՄԻՉՔՆԵՐԻ ՎԱՃԱՌՔԻ

Տրված՝ 13 օգոստոսի 2024թ.

Թույլատրված գործունեության անվանումը՝
Ոգելից և ալկոհոլային խմիչքների վաճառք:

Հայտատու իրավաբանական անձի լրիվ անվանումը, գտնվելու վայրը կամ անհատ ձեռնարկատիրոջ անունը, ազգանունը և բնակության վայրը, հարկ վճարողի հաշվառման համարը՝

**«Կարեն Ֆլջյան Ռազմիկի» անհատ ձեռնարկատեր, ՀՀ Երևան Ավան Քուչակ թաղամաս
շ. 23 բն. 14, ՀՎՀՀ՝ 25244517:**

Գործունեության իրականացման վայրը՝ **ՀՀ Կոտայքի մարզ Աբովյան համայնք Առինջ
գյուղ Պ. Սևակի թաղամաս 17 փողոց թիվ 39, առևտրի սրահ:**

Թույլտվության գործողության ժամկետը՝ **01 հուլիսի 2024թ.-ից մինչև 31 դեկտեմբերի
2024թ.-ը:**

ՀԱՄԱՅՆՔԻ ՂԵԿԱՎԱՐԻ 1-ԻՆ ՏԵՂԱԿԱԼ



ԴԱՎԻԹ ԶԱՐՈՅԱՆ



ՀԱՅԱՍՏԱՆԻ ՀԱՆՐԱՊԵՏՈՒԹՅԱՆ
ԿՈՏԱՅՔԻ ՄԱՐԶԻ ԱՐՈՎՅԱՆ ՀԱՄԱՅՆՔԻ ԴԵԿԱՎԱՐ

Ո Ր Ո Շ ՈՒ Մ

13 օգոստոսի 2024 թվականի N 3698

«ԿԱՐԵՆ ՖԼՋՅԱՆ ՌԱԶՄԻԿԻ» ԱՆՀԱՏ ԶԵՌՆԱՐԿԱՏԻՐՈՋԸ 2024 ԹՎԱԿԱՆԻ ԵՐԿՐՈՐԴ ԿԻՍԱՄՅԱԿԻ ԸՆԹԱՑՔՈՒՄ ԱՐՏԱՔԻՆ ԳՈՎԱԶԴ ՏԵՂԱԴԻՐԵԼՈՒ ԹՈՒՅԼՏՎՈՒԹՅՈՒՆ ՏԱԼՈՒ ՄԱՍԻՆ

Համաձայն «Տեղական ինքնակառավարման մասին» օրենքի 45-րդ հոդվածի 1-ին մասի 12-րդ կետի, Արմվյան համայնքի ավագանու 2022 թվականի սեպտեմբերի 29-ի N 113-Ն, 2023 թվականի ապրիլի 13-ի N 52-Ն և դեկտեմբերի 22-ի N 197-Ն որոշումների, Արմվյան համայնքի ղեկավարի 2024 թվականի հուլիսի 31-ի N 407 կարգադրության, հաշվի առնելով «Կարեն Ֆլջյան Ռազմիկի» անհատ ձեռնարկատիրոջ հայտը (մուտք՝ 2024 թվականի օգոստոսի 08-ի N Ք-6204).

1. Թույլատրել «Կարեն Ֆլջյան Ռազմիկի» անհատ ձեռնարկատիրոջը 2024 թվականի երկրորդ կիսամյակի ընթացքում Արմվյան համայնքի Առինջ գյուղի Պ. Սևակի թաղամասի 17 փողոցի թիվ 39 հասցեում տեղադրել արտաքին գովազդ (Թույլտվություն N 63 կցվում է):
2. Հաստատել արտաքին գովազդի էսքիզը՝ համաձայն հավելվածի:
3. «Կարեն Ֆլջյան Ռազմիկի» անհատ ձեռնարկատերը պարտավոր է Արմվյանի համայնքապետարանի 900105002811 հաշվեհամարին վճարել 6 840 (վեց հազար ութ հարյուր քառասուն) դրամ տեղական տուրք՝ արտաքին գովազդ տեղադրելու թույլտվության համար:
4. Սույն որոշումն ուժի մեջ է մտնում «Կարեն Ֆլջյան Ռազմիկի» անհատ ձեռնարկատիրոջը որոշման ընդունման մասին իրազեկելու օրվան հաջորդող օրվանից:

ՀԱՄԱՅՆՔԻ ԴԵԿԱՎԱՐԻ 1-ԻՆ ՏԵՂԱԿԱՆ

Դ. ԶԱՐՈՅԱՆ



2024թ. օգոստոսի 13
ք. Արմվյան



ՀԱՅԱՍՏԱՆԻ ՀԱՆՐԱՊԵՏՈՒԹՅՈՒՆ
ԿՈՏԱՅՔԻ ՄԱՐԶ
ԱԲՈՎՅԱՆԻ ՀԱՄԱՅՆՔԱՊԵՏԱՐԱՆ

ԹՈՒՅԼՏՎՈՒԹՅՈՒՆ ԹԻՎ ԱԳ - 63

ՀԱՄԱՅՆՔԻ ՎԱՐՉԱԿԱՆ ՏԱՐԱԾՔՈՒՄ ԱՐՏԱՔԻՆ ԳՈՎԱԶԴ ՏԵՂԱԴՐԵԼՈՒ

Տրված՝ 13 օգոստոսի 2024թ.

Թույլատրված գործունեության անվանումը՝

Ալկոհոլային սպիրտի պարունակությունը մինչև 20 ծավալային տոկոս արտադրանք գովազդող արտաքին գովազդի տեղադրում:

Հայտատու իրավաբանական անձի լրիվ անվանումը և գտնվելու վայրը կամ անհատ ձեռնարկատիրոջ անունը, ազգանունը և բնակության վայրը, հարկ վճարողի հաշվառման համարը՝

«Կարեն Ֆլյան Ռազմիկի» անհատ ձեռնարկատեր, ՀՀ ք. Երևան Ավան Քուչակ թաղամաս շ. 23 բն. 14, ՀՎՀՀ՝ 25244517:

Գովազդի տեղադրման վայրը/վայրերը և չափերը (քմ)՝ **ՀՀ Կոտայքի մարզ Աբովյան համայնք Առինջ գյուղ Պ. Սևակի թաղամաս 17 փողոց թիվ 39, 1.52 քմ:**

Թույլտվության գործողության ժամկետը՝ **01 հուլիսի 2024թ.-ից մինչև 31 դեկտեմբերի 2024թ.-ը:**

ՀԱՄԱՅՆՔԻ ՂԵԿԱՎԱՐԻ 1-ԻՆ ՏԵՂԱԿԱՆ

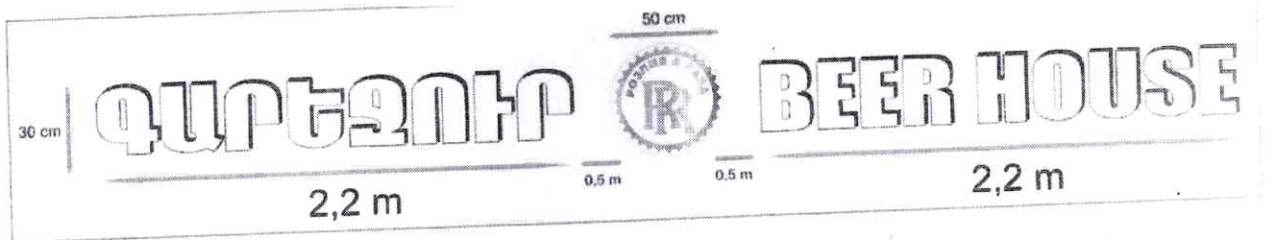


ԴԱՎԻԹ ԶԱՐՈՅԱՆ



Արժույթի համայնքի դեկլարացիա
2024 թվականի օգոստոսի 13-ի N 3698 որոշման

ԳՈՎԱԶԴԻ ԷՍՔԻԶ



$$2.2 \text{ մ} * 0.3 \text{ մ} * 2 = 1.32 \text{ քմ}$$
$$0.25 * 0.25 * 3.14 = 0.2 \text{ քմ}$$

Ընդ. մակերես՝ 1.52 քմ



ՀԱՅԱՍՏԱՆԻ ՀԱՆՐԱՊԵՏՈՒԹՅԱՆ
ԿՈՏԱՅՔԻ ՄԱՐԶԻ ԱՐՈՎՅԱՆ ՀԱՄԱՅՆՔԻ ԴԵԿԱՎԱՐ

Ո Ր Ո Շ ՈՒ Մ

13 օգոստոսի 2024 թվականի N 3697

**«ՔՆԱՐԻԿ ՄԻԼԻՏՈՍՅԱՆ ԶԱՎԵՆԻ» ԱՆՀԱՏ ԶԵՆՆԱՐԿԱՏԻՐՈՋԸ 2024 ԹՎԱԿԱՆԻ ԵՐԿՐՈՐԴ
ԿԻՍԱՄՅԱԿԻ ԸՆԹԱՑՔՈՒՄ ԹԱՆԿԱՐԺԵՔ ՄԵՏԱՂՆԵՐԻՑ ՊԱՏՐԱՍՏՎԱԾ ԻՐԵՐԻ
ՄԱՆՐԱԾԱՆ ԱՌՔ ՈՒ ՎԱՃԱՌՔԻ ԹՈՒՅԼՏՎՈՒԹՅՈՒՆ ՏԱԼՈՒ ՄԱՍԻՆ**

Համաձայն «Տեղական ինքնակառավարման մասին» օրենքի 45-րդ հոդվածի 1-ին մասի 7-րդ կետի, Արովյան համայնքի ավագանու 2023 թվականի ապրիլի 13-ի N 52-Ն և դեկտեմբերի 22-ի N 197-Ն որոշումների, Արովյան համայնքի ղեկավարի 2024 թվականի հուլիսի 31-ի N 407 կարգադրության, հիմք ընդունելով «Քնարիկ Միլիտոսյան Զավենի» անհատ ձեռնարկատիրոջ հայտը (մուտք՝ 2024 թվականի օգոստոսի 08-ի N Բ-6205)։

1. «Քնարիկ Միլիտոսյան Զավենի» անհատ ձեռնարկատիրոջը տալ 2024 թվականի երկրորդ կիսամյակի ընթացքում Արովյան համայնքի Առինջ գյուղի Գ թաղամասի 9-րդ փողոցի թիվ 2 առևտրի սրահի վաճառատեղում թանկարժեք մետաղներից պատրաստված իրերի մանրածախ առք ու վաճառքի թույլտվություն (Թույլտվություն N 80 կցվում է)։
2. «Քնարիկ Միլիտոսյան Զավենի» անհատ ձեռնարկատերը պարտավոր է 900105002985 հաշվեհամարին վճարել տեղական տուրք՝ 25 000 (քսանհինգ հազար) դրամ։
3. Սույն որոշումն ուժի մեջ է մտնում «Քնարիկ Միլիտոսյան Զավենի» անհատ ձեռնարկատիրոջը որոշման ընդունման մասին իրազեկելու օրվան հաջորդող օրվանից։

ՀԱՄԱՅՆՔԻ ԴԵԿԱՎԱՐԻ 1-ԻՆ ՏԵՂԱԿԱՆ

Դ. ԶԱՐՈՅԱՆ



2024թ. օգոստոսի 13
ք. Արովյան



ՀԱՅԱՍՏԱՆԻ ՀԱՆՐԱՊԵՏՈՒԹՅՈՒՆ
ԿՈՏԱՅՔԻ ՄԱՐԶ
ԱՐՈՎՅԱՆԻ ՀԱՄԱՅՆՔԱՊԵՏԱՐԱՆ

ԹՈՒՅԼՏՎՈՒԹՅՈՒՆ ԹԻՎ ԹՄԱ - 80

ՀԱՄԱՅՆՔԻ ՎԱՐՉԱԿԱՆ ՏԱՐԱԾՔՈՒՄ ԹԱՆԿԱՐԺԵՔ ՄԵՏԱՂՆԵՐԻՑ
ՊԱՏՐԱՍՏՎԱԾ ԻՐԵՐԻ
ԱՌՔ ՈՒ ՎԱՃԱՌՔ ԻՐԱԿԱՆԱՑՆԵԼՈՒ

Տրված՝ 13 օգոստոսի 2024թ.

Թույլատրված գործունեության անվանումը՝
Թանկարժեք մեդալներից պատրաստված իրերի առք ու վաճառք:

Հայտատու իրավաբանական անձի լրիվ անվանումը և գտնվելու վայրը կամ անհատ ձեռնարկատիրոջ անունը, ազգանունը և բնակության վայրը, հարկ վճարողի հաշվառման համարը՝

«Քնարիկ Միլիտոսյան Չավենի» անհաղթ ձեռնարկատեր, ՀՀ Կոտայքի մարզ Արամուս գյուղ Երիտասարդական փողոց 5 փուն 36, ՀՎՀՀ՝ 43131688:

Գործունեության իրականացման վայրը՝ **ՀՀ Կոտայքի մարզ Աբովյան համայնք Առինջ գյուղ Գ թաղամաս 9-րդ փողոց թիվ 2, առևտրի սրահ:**

Թույլտվության գործողության ժամկետը՝ **01 հուլիսի 2024թ.-ից մինչև 31 դեկտեմբերի 2024թ.-ը:**

ՀԱՄԱՅՆՔԻ ՂԵԿԱՎԱՐԻ 1-ԻՆ ՏԵՂԱԿԱԼ



ԴԱՎԻԹ ԶԱՐՈՅԱՆ



ՀԱՅԱՍՏԱՆԻ ՀԱՆՐԱՊԵՏՈՒԹՅԱՆ
ԿՈՏԱՅՔԻ ՄԱՐԶԻ ԱՐՈՎՅԱՆ ՀԱՄԱՅՆՔԻ ՂԵԿԱՎԱՐ

Ո Ր Ո Շ ՈՒ Մ

13 օգոստոսի 2024 թվականի N 3696

**ԱՐՈՎՅԱՆ ՀԱՄԱՅՆՔԻ ԳԵՂԱՇԵՆ ԳՅՈՒՂՈՒՄ ԳՏԵՎՈՂ ԱՆՇԱՐԺ ԳՈՒՅՔԻՆ ՀԱՍՑԵ
ՏՐԱՄԱԴԻԵԼՈՒ ՄԱՍԻՆ**

Համաձայն «Տեղական ինքնակառավարման մասին» օրենքի 35-րդ հոդվածի 1-ին մասի 22-րդ և 24-րդ կետերի, Հայաստանի Հանրապետության կառավարության 2005 թվականի դեկտեմբերի 29-ի N 2387-Ն որոշմամբ հաստատված կարգի 29-րդ, 50-րդ, 51-րդ և 55-րդ կետերի, Արմվյան համայնքի ավագանու 2023 թվականի դեկտեմբերի 22-ի N 199-Ն որոշման, Արմվյան համայնքի ղեկավարի 2024 թվականի հուլիսի 31-ի N 407 կարգադրության, հաշվի առնելով Արամ Գինոսյանի դիմումը (մուտք՝ 2024 թվականի օգոստոսի 07-ի N Բ-6197)։

1. Արմվյան համայնքի Գեղաշեն գյուղում գտնվող անշարժ գույքին (հիմք՝ «Հայաստանի ազգային արխիվ» պետական ոչ առևտրային կազմակերպության Արմվյանի տարածքային ներկայացուցչության 2024 թվականի հունվարի 30-ի N Աբ-94/3 արխիվային տեղեկանք) տրամադրել հասցե՝ համայնք Արմվյան, գյուղ Գեղաշեն, 2-րդ թաղամաս, 5-րդ փողոց, 31:

2. Արամ Գինոսյանը պարտավոր է Արմվյանի համայնքապետարանի 900105201652 հաշվեհամարին մուծել 10 000 (տասը հազար) դրամ՝ հասցեի տրամադրման ծառայության վճար:

3. Սույն որոշումն ուժի մեջ է մտնում Արամ Գինոսյանին որոշման ընդունման մասին իրազեկելու օրվան հաջորդող օրվանից:

ՀԱՄԱՅՆՔԻ ՂԵԿԱՎԱՐԻ 1-ԻՆ ՏԵՂԱԿԱԼ



Գ. ԶԱՐՈՅԱՆ

2024թ. օգոստոսի 13

ք. Արմվյան



ՀԱՅԱՍՏԱՆԻ ՀԱՆՐԱՊԵՏՈՒԹՅԱՆ
ԿՈՏԱՅՔԻ ՄԱՐԶԻ ԱՐՈՎՅԱՆ ՀԱՄԱՅՆՔԻ ՂԵԿԱՎԱՐ

Ո Ր Ո Շ ՈՒ Մ

13 օգոստոսի 2024 թվականի N 3695

ԱՐՈՎՅԱՆ ՀԱՄԱՅՆՔԻ ԱՐՈՎՅԱՆ ՔԱՂԱՔԻ 3-ՐԴ ՄԻԿՐՈՇՐՋԱՆԻ ԹԻՎ 24 ՇԵՆՔԻ ՄՈՏ ԳՏՆՎՈՂ ԱՎՏՈՏՆԱԿԻՆ ԵՎ ԴՐԱ ՊԱՀՊԱՆՄԱՆ ՈՒ ՍՊԱՍԱՐԿՄԱՆ ՀԱՄԱՐ ԱՌԱՆՁՆԱՑՎԱԾ ՀՈՂԱՄԱՍԻՆ ՀԱՍՑԵ ՏՐԱՄԱԴՐԵԼՈՒ ԵՎ ՀՈՂԱՄԱՍՆ ՈՒՂԱԿԻ ՎԱՃԱՌՔՈՎ ՕՏԱՐԵԼՈՒ ՄԱՍԻՆ

Համաձայն Հողային օրենսգրքի 66-րդ հոդվածի 1-ին մասի 3-րդ կետի, «Տեղական ինքնակառավարման մասին» օրենքի 35-րդ հոդվածի 1-ին մասի 22-րդ և 24-րդ կետերի, 43-րդ հոդվածի 1-ին մասի 3-րդ կետի, «Անշարժ գույքի հարկով հարկման նպատակով անշարժ գույքի շուկայական արժեքին մոտարկված կադաստրային գնահատման կարգը սահմանելու մասին» օրենքի 3-րդ հոդվածի 3-րդ մասի, Հայաստանի Հանրապետության կառավարության 2005 թվականի դեկտեմբերի 29-ի N 2387-Ն որոշմամբ հաստատված կարգի 29-րդ, 50-րդ, 51-րդ և 55-րդ կետերի, 2020 թվականի հունիսի 04-ի N 1023-Ն որոշման, Արվյան համայնքի ավագանու 2023 թվականի դեկտեմբերի 22-ի N 199-Ն և 2024 թվականի հունվարի 16-ի N 06-Ա որոշումների, հաշվի առնելով այն հանգամանքը, որ ավտոտնակի զբաղեցրած համայնքային սեփականություն հանդիսացող հողամասը Հայաստանի Հանրապետության կառավարության 2007 թվականի օգոստոսի 09-ի N 1036-Ն որոշմամբ հաստատված Արվյանի քաղաքային համայնքի գլխավոր հատակագծով ներառված չէ Հողային օրենսգրքի 60-րդ հոդվածով սահմանված հողամասերի ցանկում, Արվյան համայնքի ղեկավարի 2024 թվականի հուլիսի 31-ի N 407 կարգադրության և հիմք ընդունելով Եղիսաբեթ Մոսոյանի լիազորած անձ Արա Առաքելյանի դիմումը (մուտք՝ 2024 թվականի օգոստոսի 01-ի N Ք-6107)։

1. Եղիսաբեթ Հովհաննեսի Մոսոյանին պատկանող (հիմք՝ 2005 թվականի ապրիլի 06-ի N 1506748 վկայական) Արվյան քաղաքի 3-րդ միկրոշրջանի թիվ 24 շենքի մոտ գտնվող ավտոտնակին և դրա պահպանման ու սպասարկման համար առանձնացված բնակելի կառուցապատման հողամասին տրամադրել հասցե՝ համայնք Արվյան, քաղաք Արվյան, 3-րդ միկրոշրջան, 3/376:
2. Սույն որոշման 1-ին կետում նշված ավտոտնակի պահպանման ու սպասարկման համար առանձնացված 21.76 քառակուսի մետր մակերեսով հողամասը գնման նախապատվության իրավունքով, ուղղակի վաճառքով, հողի կադաստրային արժեքով օտարել Եղիսաբեթ Հովհաննեսի Մոսոյանին:
3. Եղիսաբեթ Մոսոյանը պարտավոր է.
 - 1) Արվյանի համայնքապետարանի 900105201652 հաշվեհամարին մուծել 10 000 (տասը հազար) դրամ՝ հասցեի տրամադրման ծառայության վճար.
 - 2) Արվյանի համայնքապետարանի 900105201363 հաշվեհամարին մուծել 352 003 (երեք հարյուր հիսուներկու հազար երեք) դրամ՝ հողամասի գինը:
4. Սույն որոշումն ուժի մեջ մտնելու օրվանից 60-օրյա ժամկետում որոշումից ծագող գույքային իրավունքների նոտարական ձևակերպում չկատարելու դեպքում որոշումը կհամարվի ուժը կորցրած:
5. Սույն որոշումն ուժի մեջ է մտնում որոշման ընդունման մասին իրազեկելու օրվան հաջորդող օրվանից:

ՀԱՄԱՅՆՔԻ ՂԵԿԱՎԱՐԻ 1-ԻՆ ՏԵՂԱԿԱՆ Գ. ԶԱՐՈՅԱՆ



2024թ. օգոստոսի 13
ք. Արվյան



ՀԱՅԱՍՏԱՆԻ ՀԱՆՐԱՊԵՏՈՒԹՅԱՆ
ԿՈՏԱՅՔԻ ՄԱՐԶԻ ԱՐՈՎՅԱՆ ՀԱՄԱՅՆՔԻ ՂԵԿԱՎԱՐ

Ո Ր Ո Շ ՈՒ Մ

13 օգոստոսի 2024 թվականի N 3694

ԱՐՈՎՅԱՆ ՀԱՄԱՅՆՔԻ ՍԵՓԱԿԱՆՈՒԹՅՈՒՆ ՀԱՆԴԻՍԱՑՈՂ ՀՈՂԱՄԱՍԵՐԻ
ՀԱՏԱԿԱԳԾԵՐԸ ՀԱՍՏԱՏԵԼՈՒ ԵՎ ՀԱՅՅԵՆԵՐ ՏՐԱՄԱԴԻԵԼՈՒ ՄԱՍԻՆ

Համաձայն «Տեղական ինքնակառավարման մասին» օրենքի 35-րդ հոդվածի 1-ին մասի 22-րդ և 24-րդ կետերի, Հայաստանի Հանրապետության կառավարության 2005 թվականի դեկտեմբերի 29-ի N 2387-Ն որոշմամբ հաստատված կարգի 29-րդ, 50-րդ և 55-րդ կետերի, Արմյան համայնքի ղեկավարի 2024 թվականի հուլիսի 31-ի N 407 կարգադրության հիմք ընդունելով Արմյանի համայնքապետարանի աշխատակազմի քաղաքաշինության և հողաշինարարության բաժնի պետի զեկուցագիրը (մուտք՝ 2024 թվականի հուլիսի 30-ի N Ք-6067)։

- Հաստատել Արմյան համայնքի սեփականություն հանդիսացող հողամասերի թվով 3 (երեք) հատակագծերը (կցվում են)։
- Սույն որոշման 1-ին կետում նշված հողամասերին տրամադրել հասցեներ՝ համաձայն հավելվածի։
- Սույն որոշումն ուժի մեջ է մտնում ընդունման պահից։

ՀԱՄԱՅՆՔԻ ՂԵԿԱՎԱՐԻ 1-ԻՆ ՏԵՂԱԿԱԼ



Դ. ԶԱՐՈՅԱՆ

2024թ. օգոստոսի 13
ք. Արմյան



Հավելված

Արմավյան համայնքի ղեկավարի
2024 թվականի օգոստոսի 13-ի N 3694 որոշման

**ԱՐՈՎՅԱՆ ՀԱՄԱՅՆՔԻ ՍԵՓԱԿԱՆՈՒԹՅՈՒՆ ՀԱՆԴԻՍԱՑՈՂ ՀՈՂԱՄԱՍԵՐԻ
ՀԱՍՑԵՆԵՐԻ ՑԱՆԿ**

h/h	գտնվելու վայրը	նոր տրամադրվող հասցեն	հողամասի մակերեսը /ք.մ./	հողամասի նպատակային և գործառնական նշանակությունները
1	Արմավյան համայնքի Արմավյան քաղաքի Է. Ավագյան փողոց	Համայնք Արմավյան, քաղաք Արմավյան, Է. Ավագյան փողոց, 14/1 հողամաս	72.6	բնակավայրերի նպատակային նշ., հասարակական կառուցապատման գործառնական նշ.
2	Արմավյան համայնքի Արմավյան քաղաքի Հանրապետության պողոտա	Համայնք Արմավյան, քաղաք Արմավյան, Հանրապետության պողոտա, 17/32 հողամաս	200.5	բնակավայրերի նպատակային նշ., բնակելի կառուցապատման գործառնական նշ.
3	Արմավյան համայնքի Բալահովիտ գյուղի Մ. Թումասյան փողոց	Համայնք Արմավյան, գյուղ Բալահովիտ, Մ. Թումասյան փողոց, 25/1 հողամաս	266.1	բնակավայրերի նպատակային նշ., բնակելի կառուցապատման գործառնական նշ.

Ձև 1

Հաստատված է
Համայնքի ղեկավարի կողմից



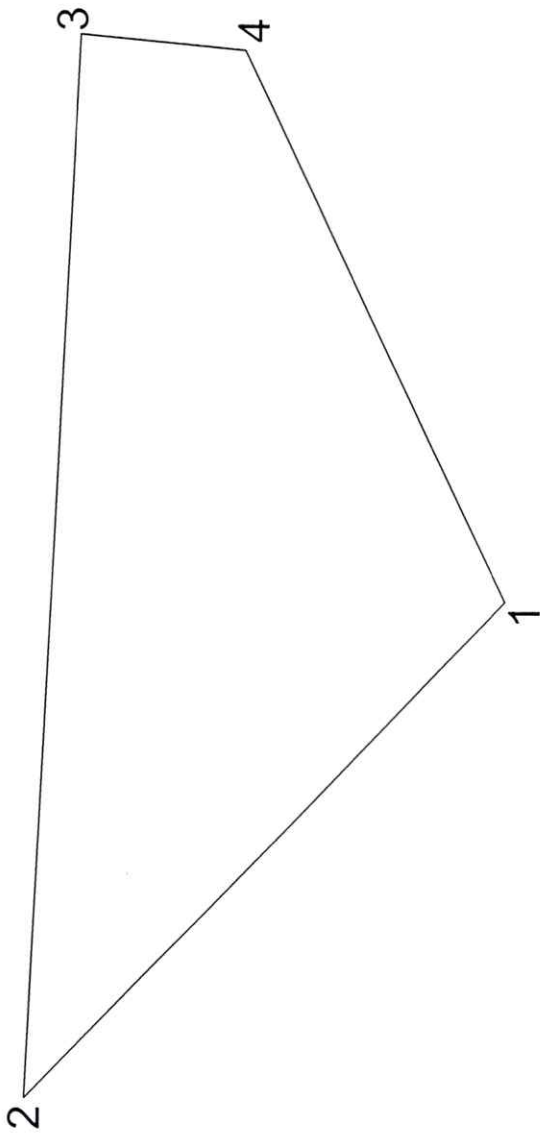
ՆԱԿԱՅԻՆ ՀԱՏԱԿԱԳԻԾ

Կոտայքի մարզ Արուսյան համայնք, ք. Արուսյան
մարզ համայնք, հասցե

ՀՀ կառավարության 26.05.2006թ. N 1022-Ն որոշում
հողատարածքային իրերը

Մեխակամատեր

Արուսյան համայնք



Մակերես հա	0.02005	Սաաշտաթ 1:200
Ծածկագիր	07-002-0066-	Որակավորում ունեցող անձ
Նպատակային նշանակություն	բնակավայրերի	Որակավորման վկայականի համարը
Գործարական նշանակություն	բն. կառ.	Ստորագրություն
Լրացուցիչ նշումներ.		Իրավաբանական անձի անվանումը
		ՀՎՀՀ
		Ստորագրություն
		ամիս
		չափագրության
		հատակագծի
		կազմման



Տվյալների կոդ	Կոորդինատներ		Մեծիկոմի (Տ) ցվածք
	Y	X	
1	8468710.9995	4459822.2755	18.32
2	8468697.7885	4459834.9740	28.30
3	8468726.0506	4459833.5626	4.37
4	8468725.6344	4459829.2132	16.20
1	8468710.9995	4459822.2755	

ՀՈՂԱՄԱՍԻ ՀԱՏԱԿԱԳԻԾ

Մարզ Կոտայքի, համայնք Արովան, Արովան բ., 4-րդ սւշ., Է. Ավագյան փողոց


Մարզ, համայնք, հասցե

Հողահատկության հիմքը

Հաստատում է 2022 թ. 11.08.2022 թ. 11.08.2022 թ.

Համայնքի ղեկավար

Անուն, ազգանուն, իսմիանուն



Մակերես հա	0.00726
Ծածկագիր	07-002-0039-0003-ից
Նպատակային նշանակություն	Բնակավայրերի
Գործառնական նշանակություն	Հասարակական կառուցապատման
<i>Լրացրեցիք նշումները.</i>	

Երաշտային (բնկան) կետեր	Հողամասի		Գծային չափերը (մ)
	Կորդինատներ	Y	
1	4460476.1397	8469274.2243	16.14
2	4460482.0711	8469259.2153	4.50
3	4460486.2562	8469260.8691	16.14
4	4460480.3248	8469275.8782	4.50
1	4460476.1397	8469274.2243	

Որակավորում ունեցող անձ	Մասշտաբ 1:200
Որակավորման վկայականի համարը	Վահրամ Մխարրյան
Ստորագրություն	0484
Իրավաբանական անձի անվանումը	«ԳԵՈՒՐՆԵՐ» ՍՊԸ
ՀՎԳԳ	03572682
Ստորագրություն	15072682
ամիս	չափագրության
ամսաթիվ	հատկագրի
	կազմման
	31.07.2024թ.
	01.08.2024թ.



Մարզ Կոտայքի համայնք Արովյան քաղաք Արովյան տեղանքի կադաստրային հանույթ

Հաստատում են՝

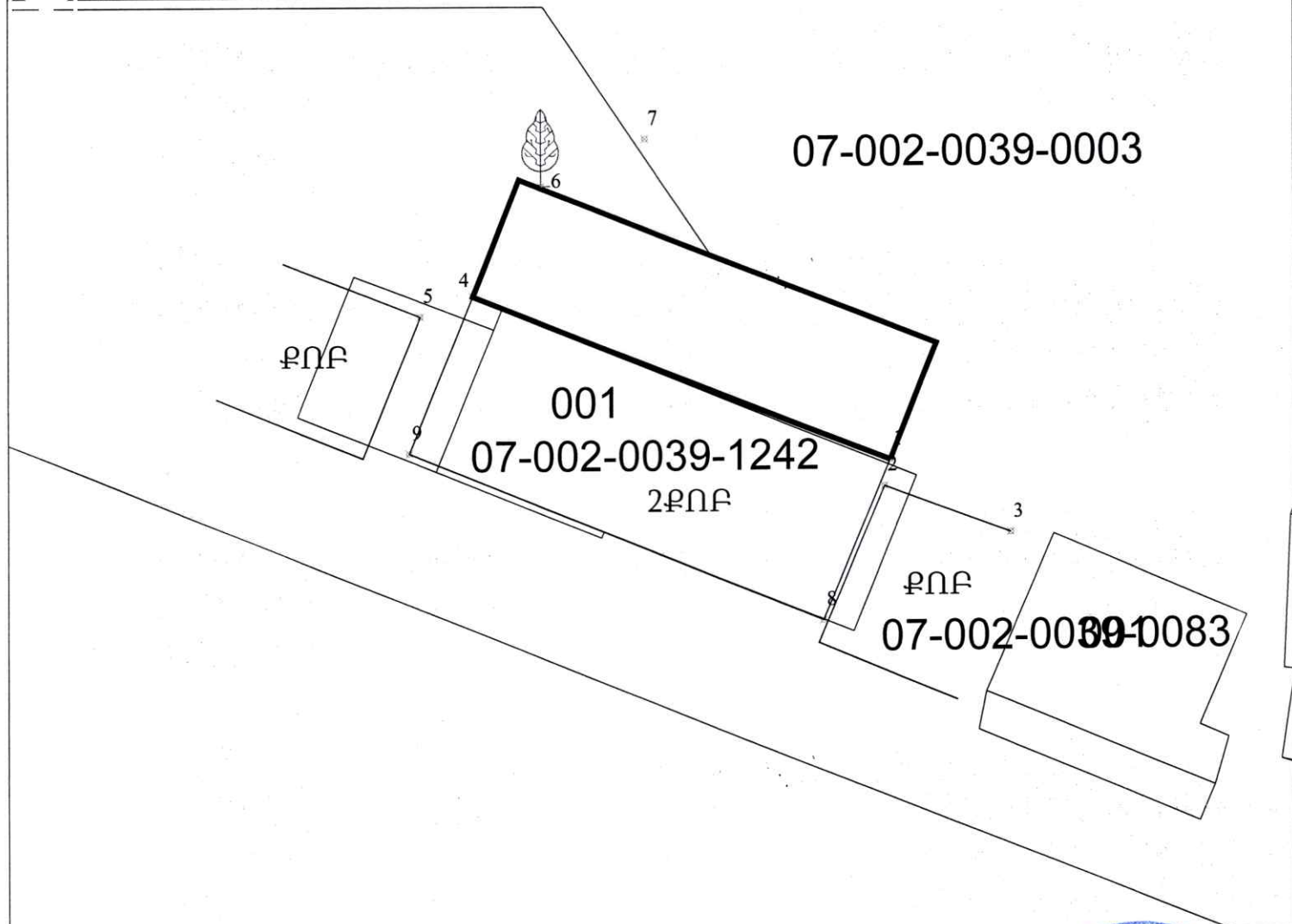
«__» _____ 202_թ.

Կ.Տ.

Հայտնում ենք Ձեզ, որ տեղում կատարվել է փաստացի չափագրություն GNSS ROVER տեղորոշման սարքի միջոցով և բնության մեջ նշվել է հողամասի ճշգրիտ տեղադիրքը

07-002-0039-0003-ից

Երջարձային (բեկման) կետեր	Կոորդինատներ		Գծային չափերը (մ)
	Y	X	
1	8469274.2243	4460476.1397	16.14
2	8469259.2153	4460482.0711	4.50
3	8469260.8691	4460486.2562	16.14
4	8469275.8782	4460480.3248	4.50
	8469274.2243	4460476.1397	



Որակավորում ունեցող անձ		Վահրամ Անարինյան
Որակավորման վկայականի համարը		0484
Ստորագրություն		<i>[Signature]</i>
Իրավաբանական անձի անվանումը		«ԱԵՈՒՐԵՔ» ՍՊԸ
ՀՎՀՀ		03572682
Ստորագրություն		<i>[Signature]</i>
ամիս, ամսաթիվ	չափագրություն	31.07.2024թ.
	հստակագրի կազմման	01.08.2024թ.



Կ.Տ.

Հ Ա Մ Ա Ս Ի Հ Ա Տ Ա Կ Ս Ծ

Ձև 1

Պատվիրատու

Կնյազ Գունայան

Կոտայքի մարզ, համայնք Արփյան գ. Բալսահովիտ

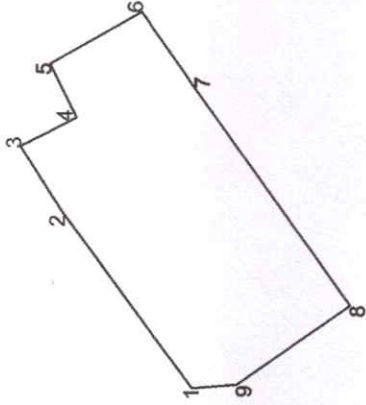
Սարգ, համայնք, հասցե

Հողահատության հիմք

Հաստատում են

Համայնքի ղեկավարը

Կ.Տ.



Սակերես հա	0.02661
Ծածկագիր	07-018-0038-0003
Նախատեսված նշանակություն	Բնակավայրերի
Գործարանական նշանակություն	Բնակելի կարուցապատման
Էրազուելիչ ԱՅՐԻՆՈՒՄ	

Երջարարմային (բեկման) կետեր	Հողամասի Կոորդինատները		Գծային չափերը (մետր)
	x	y	
1	8465765,9300	4457694,7200	9,15
2	8465760,6800	4457702,2100	2,95
3	8465760,4500	4457705,1500	14,36
4	8465772,0000	4457713,6800	5,17
5	8465776,3400	4457716,4900	

Ստորագրում	Ստորագրող
Ստորագրություն	Ստորագրություն
ՀԱԴԴ	ՀԱԴԴ
Ստորագրության ամսաթիվ	Ստորագրության ամսաթիվ
23.07.2024	24.07.2024

Մասշտաբ 1:500

Հոդանամախի

5	8465776,3400	4457716,4900	4,17
6	8465778,2600	4457712,7900	3,95
7	8465781,8100	4457714,5300	6,95
8	8465785,2400	4457708,4900	5,97
9	8465780,3600	4457705,0500	17,75
1	8465765,9300	4457694,7200	

Մասշտաբ 1:500		
Որակավորում ու մեջող ամձ	Արմեն Բաղդումյան	
Որակավորման վկայականի համարը	0509	
Ստորագրություն	«ՌԱՏՇԻՆ» ՍՊԸ	
Իրավաբանական ամձի անվանումը	ՔԳՅԴ	
ՔԳՅԴ	083563064	
Ստորագրություն		
ամիս	չափազգություն	23.07.2024
անմաթիվ	հատմակագծի կազմման	24.07.2024



Կ.Տ.



ՀԱՅԱՍՏԱՆԻ ՀԱՆՐԱՊԵՏՈՒԹՅԱՆ
ԿՈՏԱՅՔԻ ՄԱՐԶԻ ԱՐՈՎՅԱՆ ՀԱՄԱՅՆՔԻ ՂԵԿԱՎԱՐ

Ո Ր Ո Շ ՈՒ Մ

13 օգոստոսի 2024 թվականի N 3693

**ԱԼԵՔՍԱՆԴՐ ՍԱՀԱԿԻ ՍԻՄՈՆՅԱՆ ՔՈՐԴՈԼԻԱՆԻՆ ՍԵՓԱԿԱՆՈՒԹՅԱՆ ԻՐԱՎՈՒՆՔՈՎ
ՊԱՏԿԱՆՈՂ ՀՈՂԱՄԱՍԻ ԲԱԺԱՆՎԱԾ ՄԱՍԵՐԻՆ ՀԱՍՑԵՆԵՐ ՏՐԱՄԱԴՐԵԼՈՒ ՄԱՍԻՆ**

Համաձայն «Տեղական ինքնակառավարման մասին» օրենքի 35-րդ հոդվածի 1-ին մասի 22-րդ և 24-րդ կետերի, Հայաստանի Հանրապետության կառավարության 2005 թվականի դեկտեմբերի 29-ի N 2387-Ն որոշմամբ հաստատված կարգի 29-րդ, 50-րդ, 51-րդ և 55-րդ կետերի, Արվյան համայնքի ավագանու 2023 թվականի դեկտեմբերի 22-ի N 199-Ն որոշման, հաշվի առնելով Ալեքսանդր Սահակի Սիմոնյան Քորդոլիանի դիմումը (մուտք՝ 2024 թվականի օգոստոսի 08-ի N Ք-6220)։

1. Ալեքսանդր Սահակի Սիմոնյան Քորդոլիանին սեփականության իրավունքով պատկանող (հիմք՝ 2020 թվականի դեկտեմբերի 16-ի N 16122020-07-0057 վկայական) Արվյան համայնքի Առինջ գյուղի Պ. Դուրյան թաղամասի 9-րդ փողոցի թիվ 7 հասցեում գտնվող հողամասի բաժանված մասերին՝ «ԳԵՈՏՈՊ» սահմանափակ պատասխանատվությամբ ընկերության կողմից 2024 թվականի օգոստոսի 08-ին կազմված բաժանման սխեմայի (կցվում է) համաձայն՝ տրամադրել հասցեներ՝ 1-ին առանձնացվող հատվածին (500.0 քառակուսի մետր մակերես)՝ համայնք Արվյան, գյուղ Առինջ, Պ. Դուրյան թաղամաս, 9-րդ փողոց, 7/1, 2-րդ առանձնացվող հատվածին (500.0 քառակուսի մետր մակերես)՝ համայնք Արվյան, գյուղ Առինջ, Պ. Դուրյան թաղամաս, 9-րդ փողոց, 7:

2. Ալեքսանդր Սահակի Սիմոնյան Քորդոլիանը պարտավոր է Արվյանի համայնքապետարանի 900105201652 հաշվեհամարին մուծել 20 000 (քսան հազար) դրամ՝ հասցեների տրամադրման ծառայության վճար:

3. Սույն որոշումն ուժի մեջ է մտնում Ալեքսանդր Սահակի Սիմոնյան Քորդոլիանին որոշման ընդունման մասին իրազեկելու օրվան հաջորդող օրվանից:

ՀԱՄԱՅՆՔԻ ՂԵԿԱՎԱՐԻ 1-ԻՆ ՏԵՂԱԿԱԼ



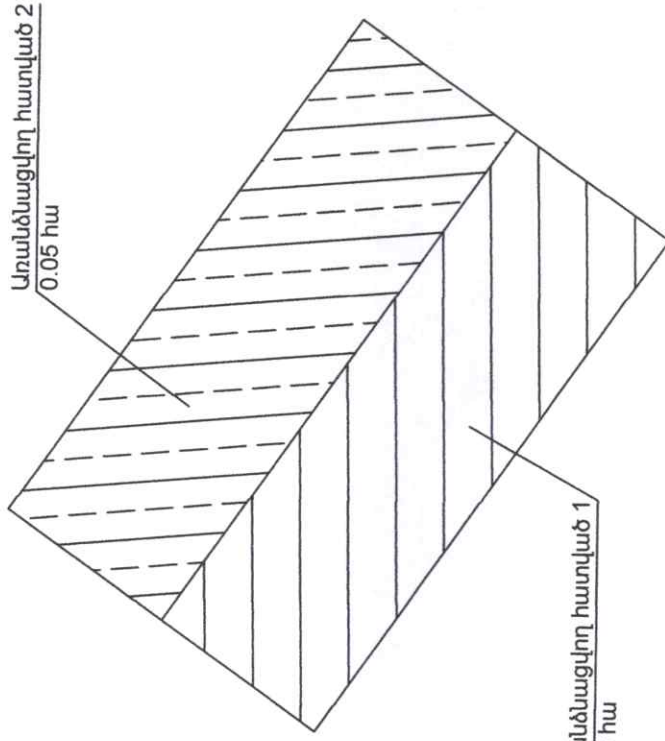
Դ. ԶԱՐՈՅԱՆ

Հողատար ԲԱԺԱՆԱՆ ՄԻՏԵՆԱ

Կոտայք, համայնք Առինջ Պ. Դուրյան թաղամաս 9-րդ փողոց 7 հողամաս
Մարզ, համայնք, հասցե

Սեփականատեր

Կլեբասար Միտենյան Զորոբյան Սահակի



Սակերես հա	0.1
Ծածկագիր	07-011-0312-0010-ի9
Նպատակային նշանակություն	Բնակավայրերի
Գործառնական նշանակություն	Բնակելի կառուցապատման

Լրացուցիչ նշումներ:

Որակավորում ունեցող անձ	L. Մարտիան
Որակավորման վկայականի համարը	N 0421
Ստորագրություն	<i>[Signature]</i>
Իրավաբանական անձի անվանումը	«ԳԵՆՏՈՒ» ՍՊԸ
ԻԿՅԻ	N 00929148
Ստորագրություն	<i>[Signature]</i>
Հավագրության ամսաթիվ	07.08.2024
Հատկագծի կազմման ամսաթիվ	08.08.2024



ՀՈՒՆԱՍԱՐ ՀԱՏԱԿԱԳԻԾ

Ձև 1

Հաստատում էր
Համայնքի ղեկավար
Կ.Տ.

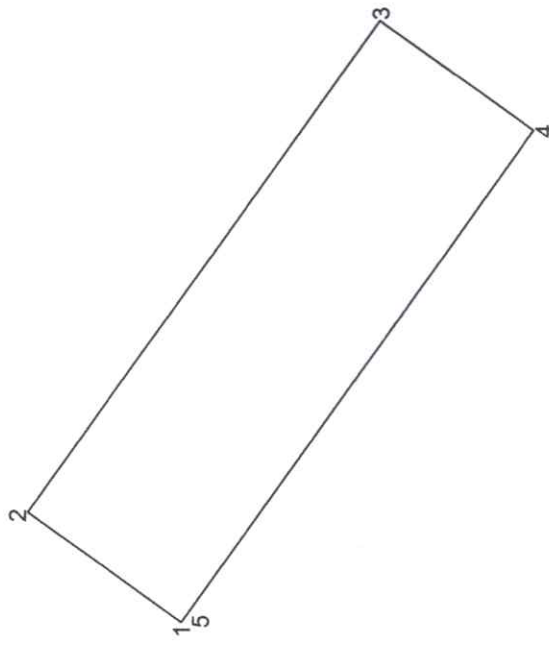
Հաստատում էր
Համայնքի ղեկավար
Կ.Տ.

Ստոր, համայնք, հասցե

Իրականացնող օրգան

Սեփականատեր

Կլբաստր Սիւնյան Զորոյի Սահակի



Մակերես հա	0.05	Մասշտաբ 1:500
Ծածկագիր		Որակավորում ունեցող անձ
Նպատակային նշանակություն	Բնակավայրերի	Որակավորման վկայականի համարը
Գործարանական նշանակություն	Բնակելի կառուցապատման	Ստորագրություն
<i>Լրացուցիչ նշումներ.</i>		
Երբառնակին (նուն) վերջ	Հողամասի	
	Կտրոթի անուններ	Գծային չափերը (մ)
	X Y	
1	4453366,7528 8465594,1255	12,50
2	4453376,9697 8465601,3276	40,00
3	4453353,9341 8465634,0294	12,50
4	4453343,7166 8465626,8276	39,29
5	4453366,3417 8465594,7092	0,71
1	4453366,7528 8465594,1255	
Ստորագրություն	Հ-ԿԳԳ	Իրավարանական անձի անվանումը
Ստորագրություն		Ստորագրություն
ամիս անմաքիվ	հատակագծի կազմման	ամիս անմաքիվ
07.08.2024	08.08.2024	07.08.2024
08.08.2024		08.08.2024
		Կ.Տ.



ՀՈՒՍԱՍԻ ՀԱՏԱԿԱԳԻԾ

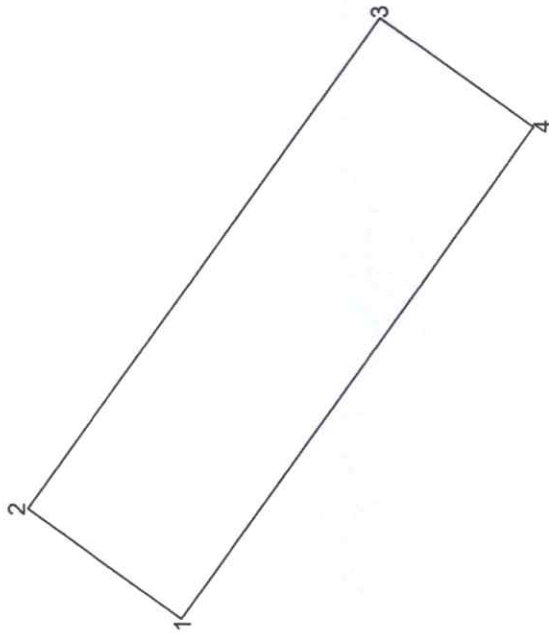
Չև 1

Հաստատում է
Համայնքի ղեկավարը
Ստորագրում է
Ստորագրում է

2024 թ.



Մարզ, համայնք, հասցե
Դրամատվայցան ԴԻՈՒՐ



Մակերես հա	0.05
Ծածկագիր	
Սպասակային նշանակություն	Բնակավայրերի
Գործառնական նշանակություն	Բնակելի կառուցապատման
<i>Լրացուցիչ նշումներ.</i>	

Ինքնուրույն (բնկան) կետեր	Հողամասի կոորդինատներ		Գծային չափերը (մ)
	X	Y	
1	4453376,9697	8465601,3276	12.50
2	4453387,1866	8465608,5297	40.00
3	4453364,1515	8465641,2311	12.50
4	4453353,9341	8465634,0294	40.00
1	4453376,9697	8465601,3276	

Սառչտար 1:500	
Որակավորում ունեցող անձ	L. Մարալյան
Որակավորման վկայականի համարը	N 0421
Ստորագրություն	<i>[Signature]</i>
Իրավաբանական անձի անվանումը	«ԳԵՆՏՈՒՊ» ՍՊԸ
ՀՎՀՀ	N 00929148
Ստորագրություն	<i>[Signature]</i>
ամիս	07.08.2024
անսարքիլ կազմման	08.08.2024





ՀԱՅԱՍՏԱՆԻ ՀԱՆՐԱՊԵՏՈՒԹՅԱՆ
ԿՈՏԱՅՔԻ ՄԱՐԶԻ ԱՐՈՎՅԱՆ ՀԱՄԱՅՆՔԻ ԴԵԿԱՎԱՐ

Ո Ր Ո Շ ՈՒ Մ

13 օգոստոսի 2024 թվականի N 3692

ՎԱՋԵ ԶԱՔԱՐՅԱՆԻՆ ՊԱՏԿԱՆՈՂ ՀՈՂԱՄԱՍԻ ԳՈՐԾԱՌՆԱԿԱՆ ՆՇԱՆԱԿՈՒԹՅՈՒՆԸ
ՓՈՓՈԽԵԼՈՒ ՄԱՍԻՆ

Համաձայն «Տեղական ինքնակառավարման մասին» օրենքի 35-րդ հոդվածի 1-ին մասի 24-րդ կետի, Հայաստանի Հանրապետության կառավարության 2007 թվականի օգոստոսի 09-ի N 1036-Ն որոշման, 2011 թվականի դեկտեմբերի 29-ի N 1920-Ն որոշմամբ հաստատված կարգի 24-րդ կետի 3-րդ ենթակետի, Արևմտյան համայնքի ավագանու 2023 թվականի դեկտեմբերի 22-ի N 199-Ն որոշման, Արևմտյան համայնքի ղեկավարի 2024 թվականի հուլիսի 31-ի N 407 կարգադրության, հաշվի առնելով Վաչե Զաքարյանի դիմումը (մուտք՝ 2024 թվականի օգոստոսի 09-ի N Ք-6229)։

1. Փոփոխել Վաչե Զաքարյանին պատկանող (հիմք՝ 2017 թվականի հոկտեմբերի 02-ի N 02102017-07-0072 վկայական) Արևմտյան համայնքի Արևմտյան քաղաքի Ռոսիա փողոցի թիվ 4/8 հասցեում գտնվող 93,1 քառակուսի մետր մակերեսով բնակավայրերի նպատակային նշանակության բնակելի կառուցապատման հողամասի գործառնական նշանակությունը որպես հասարակական կառուցապատման հողամաս:

2. Վաչե Զաքարյանը պարտավոր է Արևմտյանի համայնքապետարանի 900105201652 հաշվեհամարին վճարել 14 310 (տասնչորս հազար երեք հարյուր տասը) դրամ՝ որպես հողամասի գործառնական նշանակության փոփոխության ծառայության վճար:

3. Սույն որոշումն ուժի մեջ է մտնում Վաչե Զաքարյանին որոշման ընդունման մասին իրազեկելու օրվան հաջորդող օրվանից:

ՀԱՄԱՅՆՔԻ ԴԵԿԱՎԱՐԻ 1-ԻՆ ՏԵՂԱԿԱԼ



Դ. ԶԱՐՈՅԱՆ

2024թ. օգոստոսի 13

ք. Արևմյան



ՀԱՅԱՍՏԱՆԻ ՀԱՆՐԱՊԵՏՈՒԹՅԱՆ
ԿՈՏԱՅՔԻ ՄԱՐԶԻ ԱՐՈՎՅԱՆ ՀԱՄԱՅՆՔԻ ՂԵԿԱՎԱՐ

Ո Ր Ո Շ ՈՒ Մ

13 օգոստոսի 2024 թվականի N 3691

ԱՐՈՎՅԱՆ ՀԱՄԱՅՆՔԻ ՍԵՓԱԿԱՆՈՒԹՅՈՒՆ ՀԱՆԴԻՍԱՑՈՂ ՀՈՂԱՄԱՍԻ ԲԱԺԱՆՎԱԾ
ՄԱՍԵՐԻՆ ՀԱՑԵՆԵՐ ՏՐԱՄԱԴԻԵԼՈՒ ՄԱՍԻՆ

Համաձայն «Տեղական ինքնակառավարման մասին» օրենքի 35-րդ հոդվածի 1-ին մասի 22-րդ և 24-րդ կետերի, Հայաստանի Հանրապետության կառավարության 2005 թվականի դեկտեմբերի 29-ի N 2387-Ն որոշմամբ հաստատված կարգի 29-րդ, 50-րդ և 55-րդ կետերի, Արովյան համայնքի ղեկավարի 2024 թվականի հուլիսի 31-ի N 407 կարգադրության, հիմք ընդունելով Արովյանի համայնքապետարանի աշխատակազմի քաղաքաշինության և հողաշինարարության բաժնի պետի զեկուցագիրը (մուտք՝ 2024 թվականի օգոստոսի 05-ի N Բ-6160)։

1. Արովյան համայնքի սեփականություն հանդիսացող (հիմք՝ 2024 թվականի մայիսի 02-ի N 02052024-07-0149 վկայական) Արովյան համայնքի Արովյան քաղաքի Շուշի թաղամասի թիվ 104 հասցեում գտնվող հողամասի բաժանված մասերին՝ «ՏԻԳՐԱՆ ԼԵՎՈՆՅԱՆ» անհատ ձեռնարկատիրոջ կողմից 2024 թվականի օգոստոսի 01-ին կազմված բաժանման սխեմայի (կցվում է) համաձայն՝ տրամադրել հասցեներ՝ 1-ին առանձնացվող մասին (19.05 քառակուսի մետր մակերես)՝ համայնք Արովյան, քաղաք Արովյան, Շուշի թաղամաս, 104, 2-րդ առանձնացվող մասին (19.05 քառակուսի մետր մակերես)՝ համայնք Արովյան, քաղաք Արովյան, Շուշի թաղամաս, 104/1:

2. Սույն որոշումն ուժի մեջ է մտնում ընդունման պահից:

ՀԱՄԱՅՆՔԻ ՂԵԿԱՎԱՐԻ 1-ԻՆ ՏԵՂԱԿԱԼ

Դ. ԶԱՐՈՅԱՆ

2024թ. օգոստոսի 13
ք. Արովյան



ՀՈՂԱՄԱՍԻ ՀԱՏԱԿԱԳԻԾ

Մարզ Կոտայք, համայնք Արթուրյան ք. Շուշի քաղաքում 104

Մարզ, համայնք, հասցե

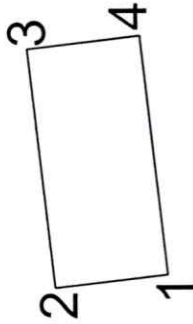
Հողատիրության հիմքը

Ձև 1

Հաստատում են **11.08.2024թ.**

Հանձնաժողովի ղեկավար **Կ.Տ.**

ամուն, ազգանուն, հայրանուն



Մակերես հա	0.001905 հա
Ծածկագիր	07-002-0039-1834
Տպատակային նշանակություն	Բնակավայրերի
Գործառնական նշանակություն	Բնակելի կառուցապատման
<u>Լրացուցիչ նշումներ.</u>	

Երաշտավայրի (բնակավայրի) կոդեր	Հողամասի		Գծային չափերը (մ)
	X	Y	
1	4461471.08	8468577.59	3.00
2	4461474.06	8468577.24	6.35
3	4461474.80	8468583.55	3.00
4	4461471.82	8468583.90	6.35

Մասշտաբ	1:200
Որակավորում ունեցող անձ	Տիգրան Լևոնյան
Որակավորման վկայականի համարը	247
Ստորագրություն	<i>[Signature]</i>
Իրավաբանական անձի անվանումը	«ՏՏՈՐՈՒՆ ԼԵՎՈՆՅԱՆ» ԱԶ
ԴԿԳԳ	83336834
Ստորագրություն	<i>[Signature]</i>
ամիս	22.07.2024թ.
ամսաթիվ	01.08.2024թ.
հաստատագրի կազմման	Կ.Տ.

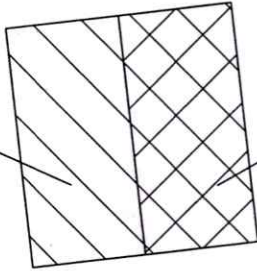
ՀՈՂԱՄԱՍԻ ԲԱԺԱՆՄԱՆ ՄԻՆԵՄԱ

Մարզ Կոտայք, համայնք Արովյան ք. Շուշի քաղաքում 104
Մարզ, համայնք, հասցե

Սեփականատեր

Համայնք Արովյան

Մասնագրվող մաս 1՝ 0.001905 հա
հողամաս



Մասնագրվող մաս 2՝ 0.001905 հա
հողամաս



Մակերես հա	0.00381	Ստաշտաք 1:200
Ծածկագիր	07-002-0039-1834	Տիրույթի Լեռնյան
Նպատակային նշանակություն	Բնակավայրերի	247
Գործարձակվող նշանակություն	Բնակելի կառուցապատման	<i>[Signature]</i>
<i>Էլքայուցիչ նշաններ</i>		
Որակավորում ունեցող անձ	Որակավորման վկայականի համարը	Ստորագրություն
Ստորագրություն	Իրավաբանական անձի անվանումը	ՀԿԴԴ
Ստորագրություն	Հավագության ամսաթիվ	83336834
Հավագության ամսաթիվ	22.07.2024թ.	<i>[Signature]</i>
Ստորագրություն	Հատվածի կազմման ամսաթիվ	Կ.Տ.
Հատվածի կազմման ամսաթիվ	01.08.2024թ.	

ՀՈՂԱՄԱՍԻ ՀԱՏԱԿԱԳԻԾ

Մարզ Կոտայք, համայնք Աբովյան ք. Շուշի թաղամաս 104

Մարզ, համայնք, Կապոն

Հողատիրոջ անուն

Սեփականատեր

Համայնք Աբովյան

Ձև 1

Հաստատում են

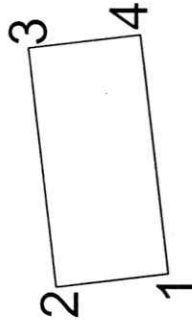
Համայնքի ղեկավար

անուն, ազգանուն, հայրանուն

13.08.2024թ.

Կ.Ս.

Ձև 1



Մակերես հա	0.001905 հա
Ծածկագիր	07-002-0039-1834
Նպատակային նշանակություն	Բնակավայրերի
Գործառնական նշանակություն	Բնակելի կառուցապատման
<u>Լրացուցիչ նշումներ:</u>	

Երթարձարի (սեյսմա) կետեր	Հողամասի		Գծային չափերը (մ)
	X	Y	
1	4461474.06	8468577.24	3.00
2	4461477.04	8468576.89	6.35
3	4461477.78	8468583.20	3.00
4	4461474.80	8468583.55	6.35

Ստորագրություն		Ստացույթ 1:200
Նպատակահարմարության	Որակավորում ունեցող անձ	Տիգրան Լևոնյան
Հրավարման փուլի անվանումը	Ստորագրություն	247
ՀԱԿԻ	Հրավարման փուլի անվանումը	<<ՏՊՈՒՄ ԼԵՎՈՆՅԱՆ>> ԱՁ
Ստորագրություն	Ստորագրություն	83336834
ամիս	չափագրության	
ամսաթիվ	հաստատված	
	կազմման	01.08.2024թ.
		Կ.Ս.





ՀԱՅԱՍՏԱՆԻ ՀԱՆՐԱՊԵՏՈՒԹՅԱՆ
ԿՈՏԱՅՔԻ ՄԱՐԶԻ ԱՐՈՎՅԱՆ ՀԱՄԱՅՆՔԻ ՂԵԿԱՎԱՐ

Ո Ր Ո Շ ՈՒ Մ

12 օգոստոսի 2024 թվականի N 3690

ԳԵՂԱՄ ՄԿՐՏՉՅԱՆԻՆ ՍԵՓԱԿԱՆՈՒԹՅԱՆ ԻՐԱՎՈՒՆՔՈՎ ՊԱՏԿԱՆՈՂ ԱՆՇԱՐԺ
ԳՈՒՅՔԵՐԻՆ ՄԻԱՍՆԱԿԱՆ ՀԱՍՑԵ ՏՐԱՄԱԴՐԵԼՈՒ ՄԱՍԻՆ

Համաձայն «Տեղական ինքնակառավարման մասին» օրենքի 35-րդ հոդվածի 1-ին մասի 22-րդ և 24-րդ կետերի, Հայաստանի Հանրապետության կառավարության 2005 թվականի դեկտեմբերի 29-ի N 2387-Ն որոշմամբ հաստատված կարգի 29-րդ, 50-րդ, 51-րդ և 55-րդ կետերի, Արմավյան համայնքի ավագանու 2023 թվականի դեկտեմբերի 22-ի N 199-Ն որոշման, Արմավյան համայնքի ղեկավարի 2024 թվականի հուլիսի 31-ի N 407 կարգադրության, հաշվի առնելով Գեղամ Մկրտչյանի լիազորած անձ Արմեն Մկրտչյանի դիմումը (մուտք՝ 2024 թվականի օգոստոսի 06-ի N Բ-6175).

1. Գեղամ Մկրտչյանին սեփականության իրավունքով պատկանող (հիմք՝ 2024 թվականի հուլիսի 15-ի N 15072024-07-0084 և N 15072024-07-0061 վկայականներ) Արմավյան համայնքի Արմավյան քաղաքի 7-րդ միկրոշրջանի 1-ին թաղամասի թիվ 166, թիվ 171 և 171/1 հասցեներում գտնվող անշարժ գույքերին՝ «ՍՎ ՉԱՓԱԳՐՈՒՄ» սահմանափակ պատասխանատվությամբ ընկերության կողմից 2024 թվականի հուլիսի 30-ին կազմված միավորման սխեմայի (կցվում է) համաձայն՝ տրամադրել միասնական հասցե՝ համայնք Արմավյան, քաղաք Արմավյան, 7-րդ միկրոշրջան, 1-ին թաղամաս, 166:

2. Գեղամ Մկրտչյանը պարտավոր է Արմավյանի համայնքապետարանի 900105201652 հաշվեհամարին մուծել 10 000 (տասը հազար) դրամ՝ հասցեի տրամադրման ծառայության վճար:

3. Սույն որոշումն ուժի մեջ է մտնում որոշման ընդունման մասին իրազեկելու օրվան հաջորդող օրվանից:

ՀԱՄԱՅՆՔԻ ՂԵԿԱՎԱՐԻ 1-ԻՆ ՏԵՂԱԿԱՆ

Դ. ԶԱՐՈՅԱՆ

2024թ. օգոստոսի 12
ք. Արմավյան



Հողատասար Միավորման Մտեսն

մարզ Կոտայք, հասակը Աբովյան քաղաք 7-րդ միկրոշրջան 1-ին թաղամաս թիվ 166, 1-ին թաղամաս թիվ 171և 171/1
Մտեր, հասցեյին, հարցը

Անփականատեր

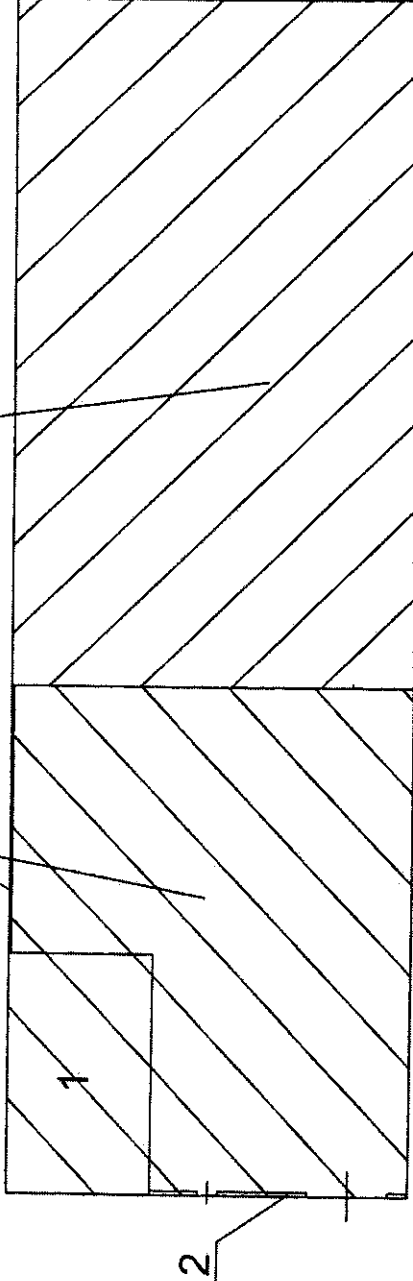
Չերլամ Մկրտչյան Արմենի

Միավորվող հատված 1.

S=0.05հա հողանաս, 100.29քմ
տնտեսական շինություն և
2.9քմ պարիսպ

Միավորվող հատված 2.


S=0.068հա հողանաս



Մակերես հա	0.05, 0.068
Փածկագիր	07-002-0034-0125, 0163
Նպատակային նշանակություն	բնակավայրերի
Օրինառնական նշանակություն	բնակելի կառուցապատման

Լրացվել է 07/26/2024

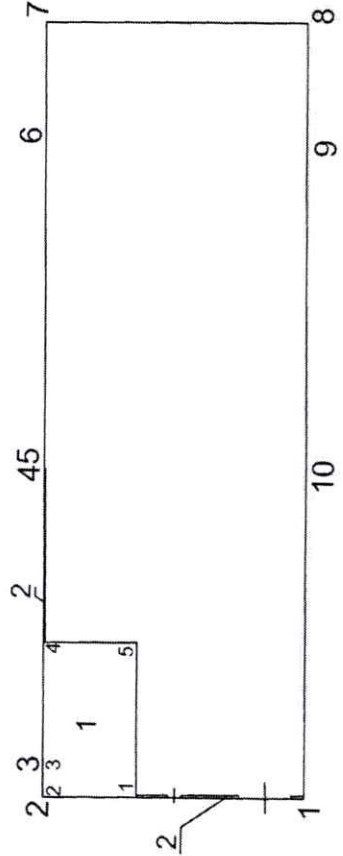
Ռոսակարգում ունեցող անձ	
Ռոսակարգման վկայականի համարը	
Անորոշություն	
Իրավաբանական անձի անվանումը	
ՀԿԳԳ	
Անորոշություն	
ամիս	26.07.2024
ամսաթիվ	հատվածի
կազմման	30.07.2024



Հողաստի ՀԱՏ ԴԱԳԻԾ

Սարգ Կոտայք, համայնք Արտյան քաղաք Արտյան 7-րդ միկրոշրջան 1-ին թաղամաս թիվ

Չև 1
Հաստատում են
Համայնքի գերագրք
4.5.
2024 թ.




Սակերն հա
Ծածկագիր
Նպատակային նշանակություն
Գործարձակման նշանակություն
Լրացումներ նշանակումներ

0.118
07-002-0034-
բնակավայրերի
բնակելի կառուցապատման

Զորավարձակման (բնակման) կետեր	Հողամասի կոորդինատներ		Գծային չափերը (մ)
	X	Y	
1	4461376.68	8469561.06	20.00
2	4461396.67	8469560.65	2.50
3	4461396.72	8469563.15	22.50
4	4461397.19	8469585.64	0.25
5	4461397.19	8469585.89	24.76
6	4461397.70	8469610.64	9.00
7	4461397.89	8469619.63	20.00
8	4461377.89	8469620.05	9.00


Ստորագրություն
Մտորագրություն
Մասշտաբ 1:500

Որակավորում ունեցող անձ
Որակավորման վկայականի համարը
Իրավաբանական անձի անվանումը
ՀՎԳԴ
Ստորագրություն
ամիս
ամսաթիվ
կազմման
26.07.2024
30.07.2024



Հողամասի			Գնային չափերը (Վ)
Բնակարանային կառուցման կետեր	Կոորդինատներ		
		X	Y
8	4461377.89	8469620.05	
9	4461377.71	8469611.05	9.00
10	4461377.19	8469586.05	25.00
1	4461376.68	8469561.06	25.00

1. տնտեսական շինություն				Գնային չափերը (Վ)
Բնակարանային կառուցման կետեր	Կոորդինատներ			
		X	Y	
1	4461389.56	8469560.79		
2	4461396.67	8469560.65		7.11
3	4461396.72	8469563.15		2.50
4	4461396.92	8469572.43		9.29
5	4461389.82	8469572.59		7.09
1	4461389.56	8469560.79		11.80

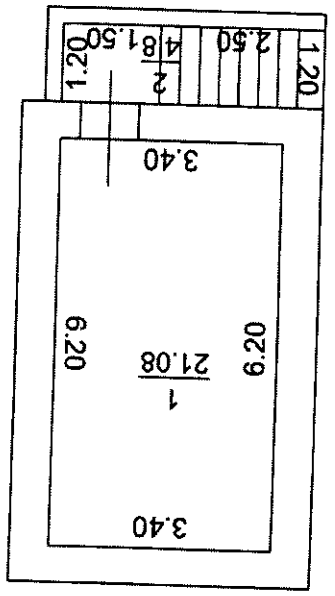
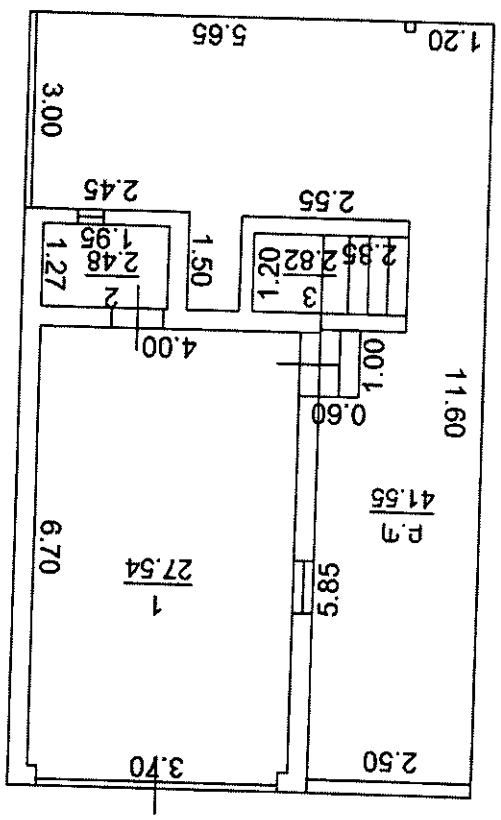


Որակավորում ունեցող անձ	
Որակավորման վկայականի համարը	
Ստորագրություն	
Իրավաբանական անձի անվանումը	
ՉԿԳԳ	
Ստորագրություն	
ամիս	չափազրոյթան
ամսաթիվ	հստակագրի կազմման
	26.07.2024
	30.07.2024

Մասնագիտացված կազմակերպություն	Հաստատված	30.07.2024
	Հաստատված	26.07.2024
Ստորագրություն		
Գրախոսում ունեցող անձ	Մասշտաբ 1:100	



Լրացրել է Մանուկ Կարսյան



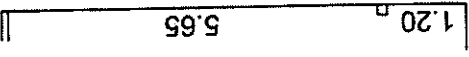
$d=0.3$

$D=0.25-0.55$

Մասնագիտացված կազմակերպություն	Հաստատված	30.07.2024
	Հաստատված	26.07.2024
Ստորագրություն		
Գրախոսում ունեցող անձ	Մասշտաբ 1:100	

1. Նկար
 $h=2.0-2.25$

Սեփականություն
 Գեղասկիտյան Արմեն
 Մեծ Կոտայքի մարզի Կապույտ Ժողովուրդի համայնքի 7-րդ տարածքային շրջանում 1-ի համար




Հինությունների բնութագրի

ԳԳ	Լրացված հարցաթուղթի համար	Նշանակումը	Կարգավիճակ	Կարգավիճակի համար	Մասնաճյուղ (քմ)		Ընդամենը (քմ)	Ցանկում (քմ)	Կարգավիճակի համար	Տարիներ				Ավարտվածության աստիճանը				Միջազգային կային		Արտաքին հարցաթուղթի ռատ								
					Օրինակային	Խրոնիկային				11	12	13	14	15	16	17	18	19	20	21	22	23	24	25	26			
					1	2				3	4	5	6	7	8	9	10	11	12	13	14	15	16	17	18	19	20	21
1	1	1	1	1	1	21.08	2.25	47.43	2016	2016							V	V	20	21	22	23	24	25	26			
1	1	1	1	1	4.80	2.00	9.60	2016	2016								V	V										
1	1	1	1	1	30.02	2.40	72.05	2016	2016	V							V	V										
1	1	1	1	1	2.84	2.10	5.96	2016	2016	V							V	V										
1	1	1	1	1	41.55			2016	2016								V	V										
2	2	2	2	2	1.30	2.20	2.86	2016	2016								V	V										
2	2	2	2	2	1.80	2.60	4.16	2016	2016								V	V										

Հինության ընդհանուր մակերեսը (քմ)	Սյր բնուն	
	Օրինակային կարողություն (քմ)	Ընդամենը կարողություն (քմ)
27	28	29
103.19	103.19	

Կատարող  (ստորագրություն) Կարդան Սարգսյան (անուն ազգանուն) 30.07.2024թ. (ամիս, ամսաթիվ)

Որակավորման վկայականի համարը 345
 Իրավաբանական անձի (պետական գրանցման հաստատված) համարը 42.110.809252
 Նշանակումը ՍՄԸ (անվանումը) << ՍՎ ՉԼԹԱԳՐՈՒՄ >> ՍՄԸ (տրման ամիս, ամսաթիվ) 26.02.2015թ.





ՀԱՅԱՍՏԱՆԻ ՀԱՆՐԱՊԵՏՈՒԹՅԱՆ
ԿՈՏԱՅՔԻ ՄԱՐԶԻ ԱՐՈՎՅԱՆ ՀԱՄԱՅՆՔԻ ՂԵԿԱՎԱՐ

Ո Ր Ո Շ ՈՒ Մ

12 օգոստոսի 2024 թվականի N 3689

ԱՐՈՎՅԱՆ ՀԱՄԱՅՆՔԻ ԱՐՈՎՅԱՆ ՔԱՂԱՔՈՒՄ ԳՏՆՎՈՂ ԲՆԱԿԱՐԱՆԻՆ ՀԱՍՑԵ
ՏՐԱՄԱԴԻԵԼՈՒ ՄԱՍԻՆ

Համաձայն «Տեղական ինքնակառավարման մասին» օրենքի 35-րդ հոդվածի 1-ին մասի 22-րդ և 24-րդ կետերի, Հայաստանի Հանրապետության կառավարության 2005 թվականի դեկտեմբերի 29-ի N 2387-Ն որոշմամբ հաստատված կարգի 29-րդ, 45-րդ, 50-րդ, 51-րդ և 55-րդ կետերի, Արվյան համայնքի ավագանու 2023 թվականի դեկտեմբերի 22-ի N 199-Ն որոշման, Արվյան համայնքի ղեկավարի 2024 թվականի հուլիսի 31-ի N 407 կարգադրության, հաշվի առնելով Անուշ Գրիգորյանի դիմումը (մուտք՝ 2024 թվականի օգոստոսի 02-ի N Բ-6140)։

- Արվյան համայնքի Արվյան քաղաքում գտնվող Ճարտարագիտական քոլեջի հանրակացարանի թիվ 909 ա բնակարանին (հիմք՝ ՀՀ կառավարության 2024 թվականի փետրվարի 01 N 158-Ա որոշում) տրամադրել հասցե՝ համայնք Արվյան, քաղաք Արվյան, Ուսանողական թաղամաս, 4 շենք, 909/1:
- Անուշ Գրիգորյանը պարտավոր է Արվյանի համայնքապետարանի 900105201652 հաշվեհամարին մուծել 10 000 (տասը հազար) դրամ՝ հասցեի տրամադրման ծառայության վճար:
- Սույն որոշումն ուժի մեջ է մտնում Անուշ Գրիգորյանին որոշման ընդունման մասին իրազեկելու օրվան հաջորդող օրվանից:

ՀԱՄԱՅՆՔԻ ՂԵԿԱՎԱՐԻ 1-ԻՆ ՏԵՂԱԿԱԼ

Գ. ԶԱՐՈՅԱՆ

2024թ. օգոստոսի 12
ք. Արվյան





ՀԱՅԱՍՏԱՆԻ ՀԱՆՐԱՊԵՏՈՒԹՅԱՆ
ԿՈՏԱՅՔԻ ՄԱՐԶԻ ԱՐՈՎՅԱՆ ՀԱՄԱՅՆՔԻ ԴԵԿԱՎԱՐ

Ո Ր Ո Շ ՈՒ Մ

12 օգոստոսի 2024 թվականի N 3688

**ՀԱՄԼԵՏ ԱՂԱՋԱՆՅԱՆԻՆ ՍԵՓԱԿԱՆՈՒԹՅԱՆ ԻՐԱՎՈՒՆՔՈՎ ՊԱՏԿԱՆՈՂ ԱՆՇԱՐԺ
ԳՈՒՅՔԻ ԲԱԺԱՆՎԱԾ ՄԱՍԵՐԻՆ ՀԱՍՑԵՆԵՐ ՏՐԱՄԱԴԻԵԼՈՒ ՄԱՍԻՆ**

Համաձայն «Տեղական ինքնակառավարման մասին» օրենքի 35-րդ հոդվածի 1-ին մասի 22-րդ և 24-րդ կետերի, Հայաստանի Հանրապետության կառավարության 2005 թվականի դեկտեմբերի 29-ի N 2387-Ն որոշմամբ հաստատված կարգի 29-րդ, 50-րդ, 51-րդ և 55-րդ կետերի, Արմվյան համայնքի ավագանու 2023 թվականի դեկտեմբերի 22-ի N 199-Ն որոշման, Արմվյան համայնքի ղեկավարի 2024 թվականի հուլիսի 31-ի N 407 կարգադրության, հաշվի առնելով Համլետ Աղաջանյանի դիմումը (մուտք՝ 2024 թվականի օգոստոսի 05-ի N Բ-6155)։

1. Համլետ Աղաջանյանին սեփականության իրավունքով պատկանող (հիմք՝ 2024 թվականի հուլիսի 16-ի N 16072024-07-0180 վկայական) Արմվյան համայնքի Առինջ գյուղի Բ թաղամասի 1-ին փողոցի թիվ 28 հասցեում գտնվող անշարժ գույքի բաժանված մասերին՝ «ՎԱՎԱ ՊՐՈ» սահմանափակ պատասխանատվությամբ ընկերության կողմից 2024 թվականի հուլիսի 22-ին կազմված բաժանման սխեմայի (կցվում է) համաձայն՝ տրամադրել հասցեներ՝ 1055.5 քառակուսի մետր մակերեսով հատվածին՝ համայնք Արմվյան, գյուղ Առինջ, Բ թաղամաս, 1-ին փողոց, 28, 916.1 քառակուսի մետր մակերեսով հատվածին՝ համայնք Արմվյան, գյուղ Առինջ, Բ թաղամաս, 1-ին փողոց, 28/5:

2. Համլետ Աղաջանյանը պարտավոր է Արմվյանի համայնքապետարանի 900105201652 հաշվեհամարին մուծել 20 000 (քսան հազար) դրամ՝ հասցեների տրամադրման ծառայության վճար:

3. Սույն որոշումն ուժի մեջ է մտնում Համլետ Աղաջանյանին որոշման ընդունման մասին իրազեկելու օրվան հաջորդող օրվանից:

ՀԱՄԱՅՆՔԻ ԴԵԿԱՎԱՐԻ 1-ԻՆ ՏԵՂԱԿԱԼ



[Handwritten signature]

Դ. ԶԱՐՈՅԱՆ

2024թ. օգոստոսի 12
ք. Արմվյան

ՀՈՂԱՄԱՍԻ ԲԱԺԱՆՄԱՆ / ՄԻԱԿՈՐՄԱՆ / ՄԻՆԵՄԱ


Կոտայքի մարզ, համայնք Արույան, գյուղ Արինջ, Բ թաղամասի 1-ին փողոց, 28 հողամաս
Մարզ, համայնք, հասցե

Հողատիրական իրավունք

Սեփականատեր

Հավելու Աղաքայան Լենտրուշի

Բաժանկող մաս
0.09161հա



Հիմնական մաս
0.10555հա

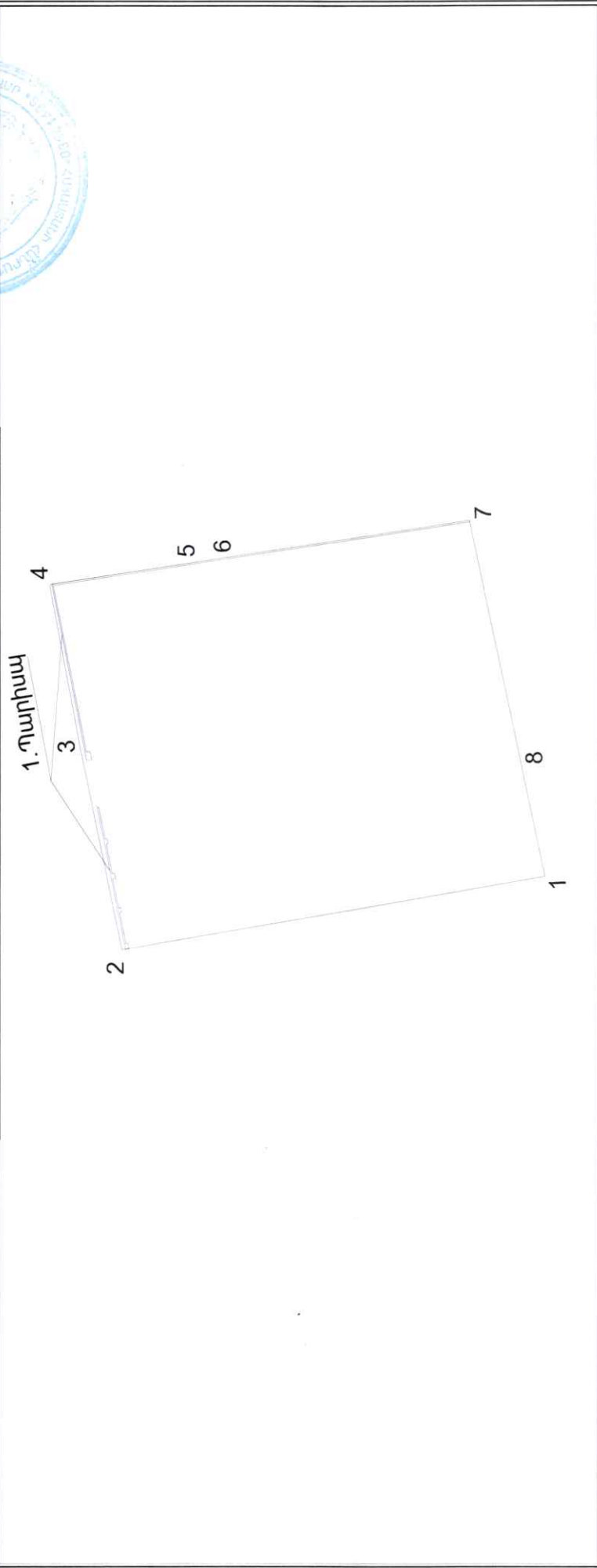
Մակերես հա	0.19716
Ծածկագիր	07-011-0033-0074
Նպատակային նշանակություն	Բնակավայրերի
Գործարանական նշանակություն	Հասարակական կառուցապատման
<u>Լրացուցիչ նշումներ.</u>	

Մասշտաբ 1:500

Սերինե Ստեփանյան		
Որակավորում ունեցող անձ		
Որակավորման վկայականի համարը	394	
Ստորագրություն		
Իրավաբանական անձի անվանումը		
ՀԿԲԳ	01324207	
Ստորագրություն		
ամիս	չափագրության	18.07.2024
ամսաթիվ	հաստատվածի կազմման	22.07.2024



Մեխակամատներ	ՉԼ 1
Համետ Աղաքայան Լենտրուշի	Հաստատում ենմ 18.07.2024 թ. Կ.Տ.
	Համայնքի ղեկավար
	ամուն, ազգանուն, հայրանուն



Մակերես հա	0.09161 հա	Մասշտաբ 1:500
Ծածկագիր		Սերիսն Ստեփանյան
Նպատակային նշանակություն	Բնակավայրերի	394
Գործառնական նշանակություն	Հասարակական կառուցապատման	01324207
<u>Լրացուցիչ նշումներ.</u>		
		ՆԱԿԱՆԱԿԱՆ ԿՈՄԻՏԵ
		ՎԱՎԱ ՓՐՈ
		01324207
		18.07.2024
		22.07.2024

Իջարկային (բնկան) կետեր	Հողամասի կողողինատներ		Գծային չափերը (մ)
	X	Y	
1	4456589.1415	8464429.9226	32.81
2	4456621.4683	8464424.3274	15.87
3	4456624.6943	8464439.8668	12.49
4	4456626.9740	8464452.1494	11.10
5	4456616.0016	8464453.8275	2.50
6	4456613.5303	8464454.2051	18.82
7	4456594.9231	8464457.0478	18.83
8	4456590.9983	8464438.6340	8.91
1	4456589.1415	8464429.9226	



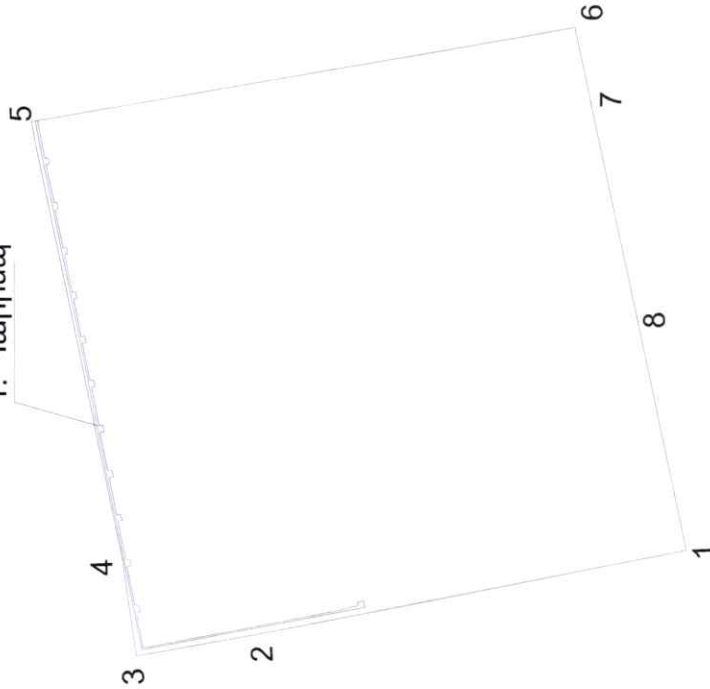
ՀՈՂԱՄԱՍԻ ՀԱՏԱԿԱԳԻԾ

Կոտայքի մարզ, համայնք Արտիկ, գյուղ Արտիկ, Բ թաղամասի 1-ին փողոց, 28 հողամաս

Մարզ, համայնք, հասցե

Հողատիրական դիմում

1. Պարիսպ



Ձև 1

Հաստատում են
18.07.2024 թ.

Համայնքի ղեկավար
Կ.Տ.

Ստան, ազգանուն, հայրանուն

Սեփականատեր

Համբավ Աղաբալայան Լենտրուշի

Մակերես հա 0.10555 հա

Ծածկագիր

Տպատակային նշանակություն Բնակավայրերի

Գործառնական նշանակություն Հասարակական կառուցապատման

Լրացուցիչ նշումներ.

Իջարկային (բնկան) կետեր	Հողամասի կողովի նատներ		Գծային չափերը (մ)
	X	Y	
1	4456582.5255	8464398.8823	25.44
2	4456607.4940	8464394.0047	7.87
3	4456615.2311	8464392.5726	5.68
4	4456616.0431	8464398.1947	26.69
5	4456621.4683	8464424.3274	32.81
6	4456589.1415	8464429.9226	5.03
7	4456588.0930	8464425.0032	12.71
8	4456585.4444	8464412.5767	14.00
1	4456582.5255	8464398.8823	

Մասշտաբ 1:500	
Որակավորում ունեցող անձ	Սերինե Ստեփանյան
Որակավորման վկայականի համարը	394
Ստորագրություն	
Իրավաբանական անձի անվանումը	ՀԱԿԿ
Ստորագրություն	01324207
ամիս	չափագրության
ամսաթիվ	18.07.2024
կազմման	22.07.2024



ՇԻՆՈՒԹՅՈՒՆՆԵՐԻ ՀԱՏԱԿԱԳԻԾ

Ձև 3

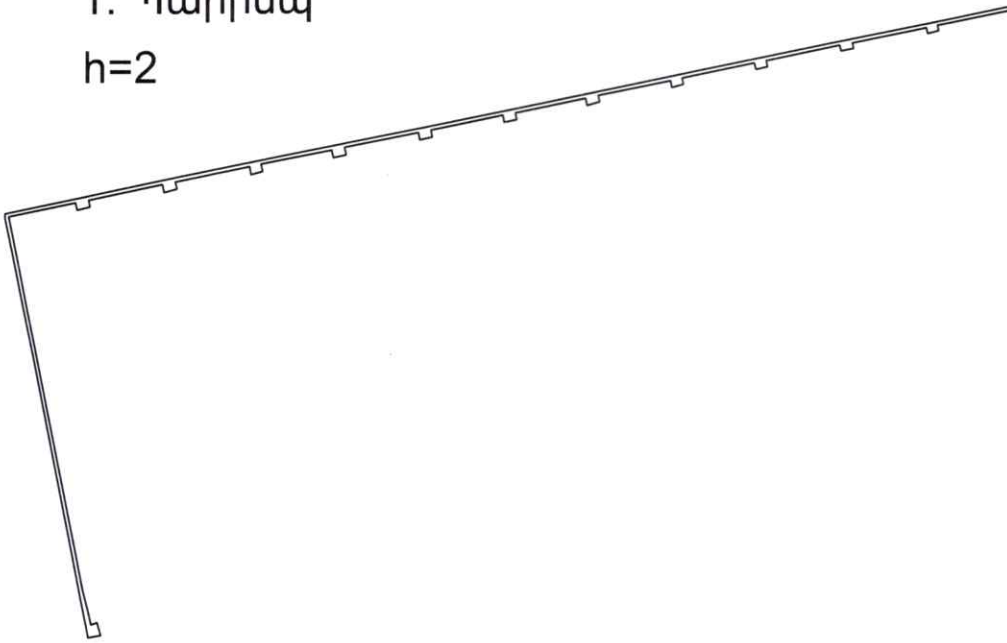
Կոտայքի մարզ, համայնք Աբովյան, գյուղ Առինջ, Բ թաղամասի 1-ին փողոց, 28 հողամաս

Սարգ, համայնք, հասցե

Սեփականատեր

Համլետ Աղաջանյան Լենտրուշի

1. Պարիսպ
h=2



Լրացուցիչ նշումներ.

Մասշտաբ 1:50

Որակավորում ունեցող անձ	Սերիկե Առեփանյան	
Որակավորման վկայականի համարը	394	
Ստորագրություն		
Իրավաբանական անձի անվանումը	«ՅՈՒՆԻՍԵՔՍ ԲՈՒՆ» ՍՊԸ	
ՀՎՀՀ	01324207	
Ստորագրություն		
ամիս	չափագրության	18.07.2024
ամսաթիվ	հատակագծի կազմման	22.07.2024



ՇԻՆՈՒԹՅՈՒՆՆԵՐԻ ՀԱՏԱԿԱԳԻԾ

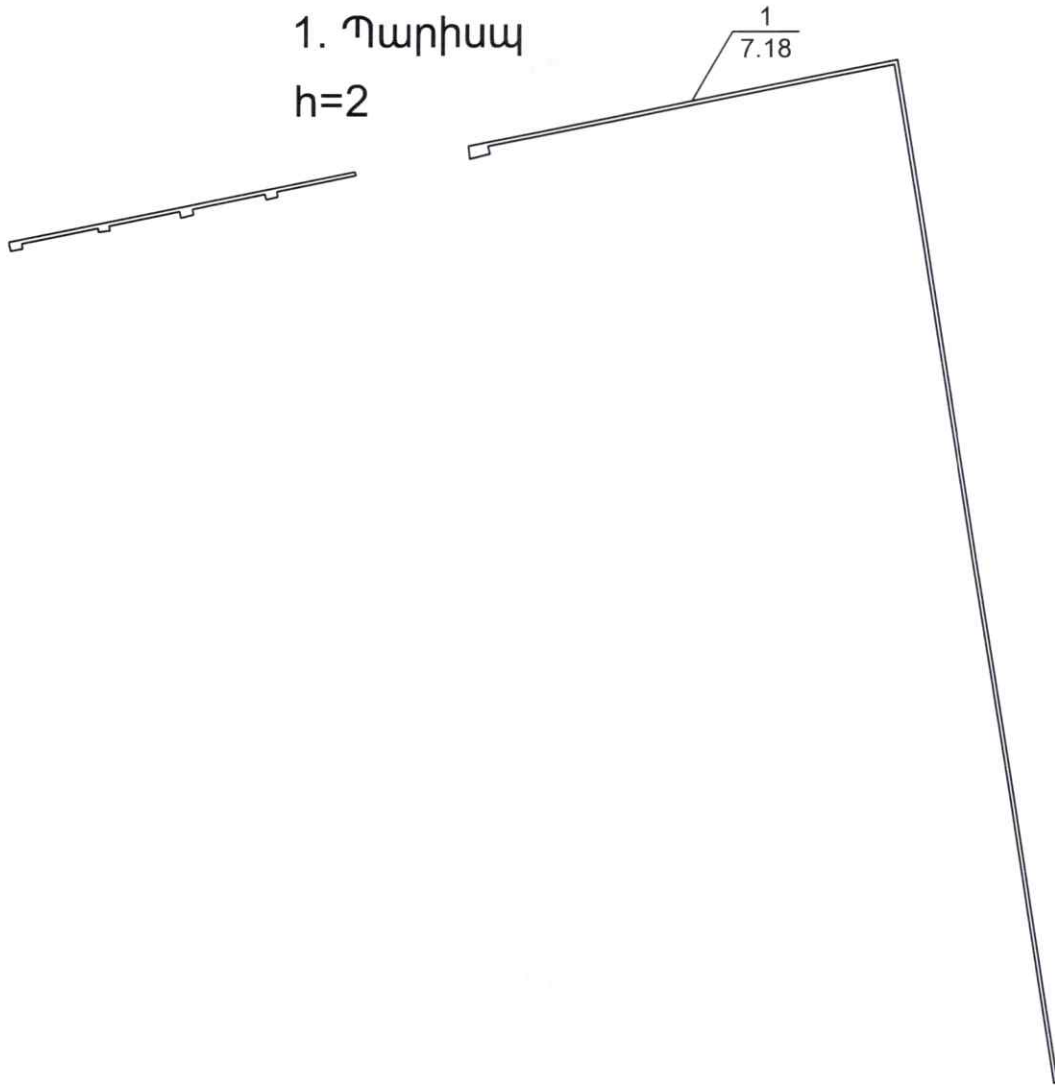
Ձև 3

Կոտայքի մարզ, համայնք Արույան, գյուղ Առինջ, Բ թաղամասի 1-ին փողոց, 28 հողամաս

Սարգ, համայնք, հասցե

Սեփականատեր

Համլետ Աղաջանյան Լենտրուշի



Լրագրիչի նշումներ.

Մասշտաբ 1:50

Որակավորում ունեցող անձ

Սերիլե Ստեփանյան

Որակավորման վկայականի համարը

394

Ստորագրություն

Իրավաբանական անձի անվանումը

ՀԱՎԱԿՐՈՒՄ

ՀՎՀՀ

01324207

Ստորագրություն

ամիս

աճսաթիվ

չափագրության

18.07.2024

հատակագծի կազմման

22.07.2024





ՀԱՅԱՍՏԱՆԻ ՀԱՆՐԱՊԵՏՈՒԹՅԱՆ
ԿՈՏԱՅՔԻ ՄԱՐԶԻ ԱՐՈՎՅԱՆ ՀԱՄԱՅՆՔԻ ԴԵԿԱՎԱՐ

Ո Ր Ո Շ ՈՒ Մ

12 օգոստոսի 2024 թվականի N 3687

ԱՐՈՎՅԱՆ ՀԱՄԱՅՆՔԻ ՊՏՂՆԻ ԳՅՈՒՂԻ 6-ՐԴ ՓՈՂՈՑԻ ԹԻՎ 13/1 ՀԱՍՑԵՈՒՄ ԳՏՆՎՈՂ
ՀՈՂԱՄԱՍՈՒՄ ԻՆՔՆԱԿԱՄ ԿԱՌՈՒՑՎԱԾ ԲՆԱԿԵԼԻ ՏՈՒՆԸ, ԾԱԾԿԸ, ՊԱՐԻՍՊԵՐՆԵՐՆ ԵՎ
ԻՆՔՆԱԿԱՄ ԻՐԱԿԱՆԱՑՎԱԾ ԶԵՎԱՓՈԽՈՒՄՆ ՕՐԻՆԱԿԱՆԱՑՆԵԼՈՒ ՄԱՍԻՆ

Համաձայն «Տեղական ինքնակառավարման մասին» օրենքի 35-րդ հոդվածի 1-ին մասի 24-րդ կետի, «Անշարժ գույքի հարկով հարկման նպատակով անշարժ գույքի շուկայական արժեքին մոտարկված կադաստրային գնահատման կարգը սահմանելու մասին» օրենքի 4-րդ հոդվածի 2-րդ մասի 6-րդ կետի, Հայաստանի Հանրապետության կառավարության 2006 թվականի մայիսի 18-ի N 912-Ն որոշմամբ հաստատված կարգի 8-րդ, 8.1-րդ, 9-րդ, 10-րդ, 11-րդ և 18-րդ կետերի, 2020 թվականի հունիսի 4-ի N 1023-Ն որոշման, Արովյան համայնքի ղեկավարի 2024 թվականի հուլիսի 31-ի N 407 կարգադրության, հաշվի առնելով այն հանգամանքը, որ բնակելի տունը, ծածկը և պարիսպները կառուցված չեն, ինչպես նաև ինքնակամ ձևափոխումն իրականացված չէ ինժեներատրանսպորտային օբյեկտների օտարման կամ անվտանգության գոտիներում, քաղաքաշինական նորմերի և կանոնների էական խախտումներով, դրանց պահպանումը չի խախտում այլ անձանց իրավունքները և օրենքով պահպանվող շահերը, վտանգ չի սպառնում քաղաքացիների կյանքին ու առողջությանը, չի առաջացնում հարկադիր սերվիտուտ պահանջելու իրավունք և հիմք ընդունելով Լիպարիտ Գևորգյանի դիմումը (մուտք՝ 2024 թվականի հուլիսի 26-ի N Բ-5355).

1. Գայանե Վարդկեսի Գևորգյանին, Արփինե Հովհաննեսի Գևորգյանին, Լիպարիտ Հովհաննեսի Գևորգյանին, Հերմինե Հովհաննեսի Գևորգյանին, Գոհար Հովհաննեսի Գևորգյանին սեփականության իրավունքով պատկանող (հիմք՝ 2022 թվականի դեկտեմբերի 12-ի N 12122022-07-0136 վկայական) Արովյան համայնքի Պտղնի գյուղի 6-րդ փողոցի թիվ 13/1 հասցեում գտնվող 1213.4 քառակուսի մետր փաստացի մակերեսով բնակելի կառուցապատման հողամասում ինքնակամ կառուցված 52.90 քառակուսի մետր արտաքին և 48.50 քառակուսի մետր ներքին մակերեսով բնակելի տունը, 14.65 քառակուսի մետր մակերեսով ծածկը, 5.60 քառակուսի մետր ընդհանուր մակերեսով պարիսպները, ինքնակամ բացված մեկ պատուհանը համարել օրինական (Կադաստրի կոմիտեում հաշվառման ծածկագիր՝ 2023FUT5NG):

2. Սույն որոշման 1-ին կետում նշված անձինք պարտավոր են ինքնակամ կառուցված բնակելի տան, ծածկի, պարիսպների և ինքնակամ իրականացված ձևափոխման օրինականացման համար սույն որոշման ընդունման օրվանից 60 (վաթսույն) օրվա ընթացքում Արովյանի համայնքապետարանի 900105201397 հաշվեհամարին մուծել 130 053 (հարյուր երեսուն հազար հիսուներեք) դրամ, հակառակ դեպքում սույն որոշումը կհամարվի ուժը կորցրած:

3. Սույն որոշումն ուժի մեջ է մտնում որոշման ընդունման մասին իրազեկելու օրվան հաջորդող օրվանից:

ՀԱՄԱՅՆՔԻ ԴԵԿԱՎԱՐԻ 1-ԻՆ ՏԵՂԱԿԱՆ

Դ. ԶԱՐՈՅԱՆ



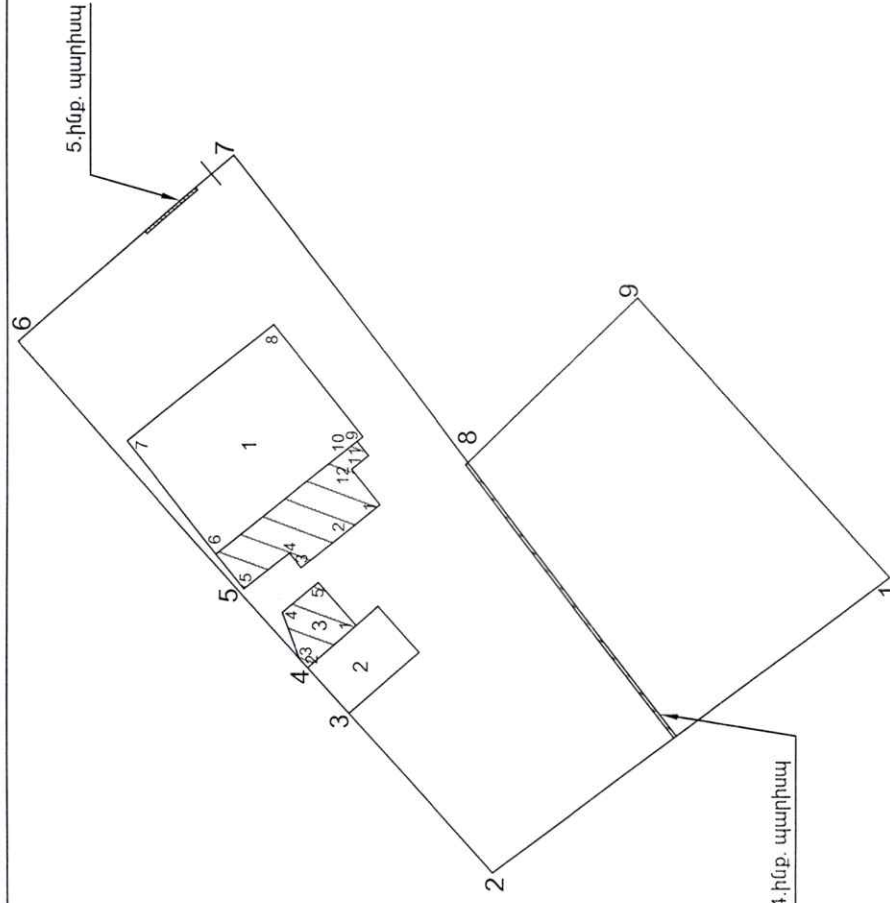
2024թ. օգոստոսի 12
ք. Արովյան

Տեխնիկական նկար

Չարձանագրության համար՝ 07-054-0007-0013
 Գյուղատնտեսական հողատիրոջ համար՝ 07-054-0007-0013
 Գյուղատնտեսական հողատիրոջ համար՝ 07-054-0007-0013

ՆԱԿԱՆԱԿԱՆ ՀԱՏԱԿԱԿԻԾ

Կոտայքի մարզ Արտաշատ համայնք, գ. Պարզի 6-րդ փողոց, թիվ 13/1
 մարզի հասցե՝ հասցե
 Սեփականության վկայական N 12.12.2022 - 07-0136
 Խողանդառնության հիման վրա



Հատարում են 08.10.2024 թ. 4)
 Համայնքի ղեկավար Կ.Տ.
 ամուն, արգելանք, հայրանուն

Մասնագիտացված կազմակերպություն	0.12134
Օձակագիր	07-054-0007-0013
Նպատակային նշանակություն	բնակավայրերի
Գործառնական նշանակություն	բն. կառ.

Լրացուցիչ նշումներ.
 Թիվ 2 գոյություն ունեցող շինություն

Ամսաթիվ	Հողամասի կոորդինատներ		Մակերես (մ²)
	Y	X	
1	8464891.2572	4458516.2852	32.95
2	8464871.4333	4458542.6030	14.28
3	8464882.0925	4458552.1012	4.10
4	8464885.1536	4458554.8289	6.40
5	8464889.9319	4458559.0867	22.38
6	8464906.6440	4458573.9786	18.95
7	8464919.1112	4458559.7016	25.55
8	8464898.7953	4458544.2039	15.69
9	8464909.7119	4458532.9408	24.86
1	8464891.2572	4458516.2852	

Որակավորում ունեցող անձ	Մասշտաբ 1:500
Որակավորման վկայականի համարը	Վերջին վերանայում
Ստորագրություն	0339
Իրավաբանական անձի անվանումը	«ԵՐԱ-ՍՈՏ» ՍՊԸ
ՀՎՀՀ	093326497
Ստորագրություն	09592649
ամիս	13.10.2023
ամսաթիվ	24.10.2023
հատակագծի կազմման	



1. բնակելի տուն

Շրջաօլոր ճային բեկման կետեր	Կողողիմատներ		Գճային լափերը (Գ)
	Y	X	
1	8464895.9693	4458550.0683	2.72
2	8464894.2692	4458552.1966	3.94
3	8464891.8123	4458555.2723	1.25
4	8464892.7889	4458556.0525	3.82
5	8464890.4036	4458559.0386	2.95
6	8464892.7085	4458560.8798	9.46
7	8464900.1228	4458566.7491	12.36
8	8464907.8360	4458557.0933	9.46
9	8464900.4477	4458551.1914	0.48
10	8464900.1486	4458551.5671	1.20
11	8464899.2097	4458550.8198	1.44
12	8464898.3139	4458551.9412	3.00
1	8464895.9693	4458550.0683	

3 ինք. ծածկարան

Շրջաօլոր ճային բեկման կետեր	Կողողիմատներ		Գճային լափերը (Գ)
	Y	X	
1	8464887.9951	4458551.6401	4.27
2	8464885.1536	4458554.8289	0.77
3	8464885.7307	4458555.3432	3.34
4	8464888.8526	4458556.5210	3.12
5	8464890.8442	4458554.1203	3.78
1	8464887.9951	4458551.6401	

Որակավորում ունեցող անձ

Որակավորման վկայականի համարը

Ստորագրություն

Իրավաբանական անձի անվանումը

ՀՎՀՀ

Ստորագրություն

ամիս

ամսաթիվ

հատակագծի կազմման

13.10.2023

24.10.2023

Կ.Տ

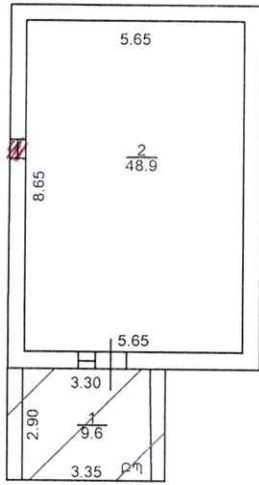


Շ Ի Ն ՈՒ Թ Յ ՈՒ Ն Ն Ե Ր Ի Հ Ա Տ Ա Կ Ա Գ Ի Ծ

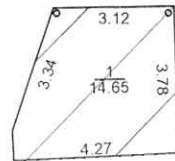
Կոտայքի մարզ Աբովյան համայնք, գ. Պտղնի 6-րդ փողոց, թիվ 13/1

մարզ, համայնք, հասցե

Սեփականատեր Գայանե Վարդկեսի Գևորգյան, Արփինե Հովհաննեսի Գևորգյան, Լիպարիտ Հովհաննեսի Գևորգյան, Հերմինե Հովհաննեսի Գևորգյան, Գոհար Հովհաննեսի Գևորգյան

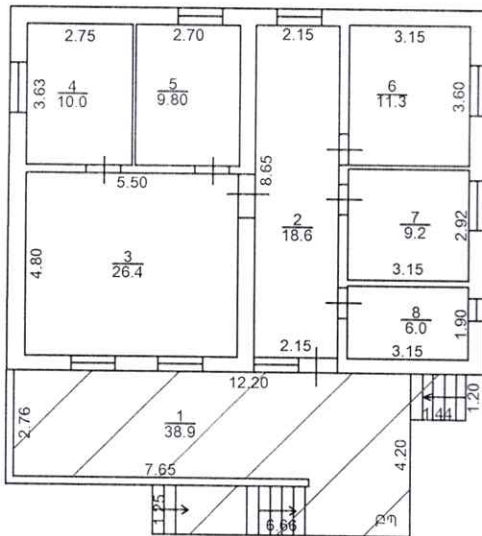


1. կ/նկուղ
H=0.00-2.35
h=2.15
D=0.45



3. Լիարկ

Տարտ. = 14.65քմ



1. Լիարկ
h=2.95
D=0.40
d=0.10-0.40

Տարտ. = 52.90քմ

Լրացուցիչ նշումներ.
Կ/նկուղում առկա է ինք. բացված 1 պատուհան Արտաքին և ներքին հարդարման և վերանորոգման աշխատանքների արդյունքում առկա է մակերեսների փոփոխություն:

Մասշտաբ 1:200

Որակավորում ունեցող անձ	Վահե Վարդանյան	
Որակավորման վկայականի համարը	0339	
Ստորագրություն		
Իրավաբանական անձի անվանումը	«ԳԻՄԱՐԵՍ» ՍՊԸ	
ՀՎՀՀ	03532649	
Ստորագրություն	03532649	
ամիս	չափագրության	13.10.2023
ամսաթիվ	հատակագծի կազմման	24.10.2023



Շինությունների բևեռագիր

Մարզ Կոտայք, համայնք Արթուրյան գյուղ, Պողոսի 6-րդ փողոց 13/1 բնակելի տուն

Մարզ համայնք հասցե

1	1	Տեսնելու ցուցանիշներ	1	4	5	6	7	8	9	10	11	12	13	14	15	16	17	18	19	20	21	22	23	24	25	26	27	28	29	30	31	32	33	34
1	1	Տեսնելու ցուցանիշներ	1	4	5	6	7	8	9	10	11	12	13	14	15	16	17	18	19	20	21	22	23	24	25	26	27	28	29	30	31	32	33	34
1	1	Տեսնելու ցուցանիշներ	1	4	5	6	7	8	9	10	11	12	13	14	15	16	17	18	19	20	21	22	23	24	25	26	27	28	29	30	31	32	33	34
1	1	Տեսնելու ցուցանիշներ	1	4	5	6	7	8	9	10	11	12	13	14	15	16	17	18	19	20	21	22	23	24	25	26	27	28	29	30	31	32	33	34
1	1	Տեսնելու ցուցանիշներ	1	4	5	6	7	8	9	10	11	12	13	14	15	16	17	18	19	20	21	22	23	24	25	26	27	28	29	30	31	32	33	34
1	1	Տեսնելու ցուցանիշներ	1	4	5	6	7	8	9	10	11	12	13	14	15	16	17	18	19	20	21	22	23	24	25	26	27	28	29	30	31	32	33	34
1	1	Տեսնելու ցուցանիշներ	1	4	5	6	7	8	9	10	11	12	13	14	15	16	17	18	19	20	21	22	23	24	25	26	27	28	29	30	31	32	33	34
1	1	Տեսնելու ցուցանիշներ	1	4	5	6	7	8	9	10	11	12	13	14	15	16	17	18	19	20	21	22	23	24	25	26	27	28	29	30	31	32	33	34
1	1	Տեսնելու ցուցանիշներ	1	4	5	6	7	8	9	10	11	12	13	14	15	16	17	18	19	20	21	22	23	24	25	26	27	28	29	30	31	32	33	34
1	1	Տեսնելու ցուցանիշներ	1	4	5	6	7	8	9	10	11	12	13	14	15	16	17	18	19	20	21	22	23	24	25	26	27	28	29	30	31	32	33	34

Շինությունների ընդհանուր մակերեսը (քմ)	Սյր թվում	Օրինական կառուցված (քմ)	Խնայարկավոր կառուցված (քմ)
35	36	37	