



## ՀԱՅԱՍՏԱՆԻ ՀԱՆՐԱՊԵՏՈՒԹՅԱՆ ԳԱՌՆԻ ՀԱՄԱՅՆՔԻ ԱՎԱԳԱՆԻ

Հայաստանի Հանրապետության  
Կոտայքի մարզի Գառնի համայնք,  
Շահումյան 4  
Garni.kotayq@mta.gov.am

ՈՐՈՇՈՒՄ

<<30>> ՀՈՒԼԻՍԻ 2019ԹՎԱԿԱՆԻ ԹԻՎ 23

ՀԱՅԱՍՏԱՆԻ ՀԱՆՐԱՊԵՏՈՒԹՅԱՆ ԿՈՏԱՅՔԻ ՄԱՐԶԻ ԳԱՌՆԻ ՀԱՄԱՅՆՔԻ  
ԱՎԱԳԱՆՈՒ ԱՐՏԱՀԵՐԹ ՆԻՍՏԻ ՕՐԱԿԱՐԳԸ ՀԱՍՏԱՏԵԼՈՒ ՄԱՍԻՆ

Համաձայն <<Տեղական ինքնակառավարման մասին>> օրենքի 14-րդ հոդվածի 6-րդ մասի  
**ավագանին որոշում է**








Հաստատել Գառնի համայնքի ավագանու 2019թ. հուլիսի 30-ի արտահերթ նիստի  
օրակարգը

1. Համայնքային հողամասերի նպատակային նշանակության փոփոխությունը  
հաստատելու մասին

Կողմ -7

\* Ձեռնպահ – 0

Դեմ-0

1. Արեյան Սարո Շահենի 
2. Արշակյան Գեղամ Արշակի 
3. Բաղդասարյան Արայիկ Բաղդասարի 
4. Բաղդասարյան Եղիազար Գրիգորի 
5. Գաբրիելյան Թերեզա Արտավազի 
6. Վարդանյան Գոռ Ալբերտի 
7. Վարդանյան Ներսես Վարդանի 

Համայնքի ղեկավար՝

Ա. Սահակյան







## ՀԱՅԱՍՏԱՆԻ ՀԱՆՐԱՊԵՏՈՒԹՅԱՆ ԳԱՌՆԻ ՀԱՄԱՅՆՔԻ ԱՎԱԳԱՆԻ

Հայաստանի Հանրապետության  
Կոտայքի մարզի Գառնի համայնք.  
Շահումյան 4  
Garni.kotayq@mta.gov.am

ՈՐՈՇՈՒՄ


<<30>> ՀՈՒԼԻՍԻ 2019ԹՎԱԿԱՆԻ ԹԻՎ 24


### ՀԱՄԱՅՆՔԱՅԻՆ ՀՈՂԱՄԱՍԵՐԻ ՆՊԱՏԱԿԱՅԻՆ ՆՇԱՆԱԿՈՒԹՅԱՆ ՓՈՓՈԽՈՒԹՅՈՒՆԸ ՀԱՍՏԱՏԵԼՈՒ ՄԱՍԻՆ


Համաձայն << Տեղական Ինքնակառավարման մասին >> օրենքի 18 հոդվածի 1-ին մասի 29-րդ կետի, <<Քաղաքաշինության մասին >> օրենքի 14<sup>3</sup> հոդվածի 5-րդ կետի Հայաստանի Հանրապետության Կառավարության 2011 թվականի դեկտեմբերի 29-ի N 1920-Ն որշմամբ հաստատված կարգի 72-րդ կետի, հիմք ընդունելով միջգերատեսչական հանձնաժողովի 2019թվականի հուլիսի 29-ի N 1/փ-53 դրական եզրակացությունը *ավագանին որոշում է՝*


1. Հաստատել Գառնի համայնքի վարչական տարածքում գտնվող համայնքային սեփականություն համարվող 07-021-0237-0090, 0091, 0093, 0095, 0094 և 0092 կադաստրային ծածկագրով 7,5 հա գյուղատնտեսական նշանակության հողամասերի նպատակային նշանակությունը էներգետիկայի, կապի, տրանսպորտի և կոմունալ ենթակառուցվածքների նշանակության հողերի կատեգորիայի գործառնական նշանակությունը էներգետիկայի փոփոխության:
2. Փոփոխությունները արտացոլել համայնքի ընթացիկ քաղաքաշինական քարտեզում:
 


Կողմ - 7	Չեղմպահ - 0	Դեմ - 0
----------	-------------	---------


1. Արեւյան Մարո Շահենի 


2. Արշակյան Գեղամ Արշակի 

3. Բաղդասարյան Արայիկ Բաղդասարի 

4. Բաղդասարյան Եղիազար Գրիգորի 

5. Գաբրիելյան Թերեզա Արտավազի 

6. Վարդանյան Գոռ Ալբերտի 

7. Վարդանյան Ներսես Վարդանի 

Համայնքի ղեկավար՝

Ա. Սահակյան

