



**ՀԱՅԱՍՏԱՆԻ ՀԱՆՐԱՊԵՏՈՒԹՅԱՆ ԿՈՏԱՅՔԻ ՄԱՐԶԻ
ՉԱՐԵՆՑԱՎԱՆ ՀԱՄԱՅՆՔԻ ՂԵԿԱՎԱՐ**

ՀՀ Կոտայքի մարզի Չարենցավան համայնք
 Հասցե՝ Կ. Դեմիրճյանի անվ. հրապարակ 1
 Հեռ.՝ (0226)43434 Էլ. Փոստ՝ charentsavan.kotayk@mta.gov.am

Ո Ր Ո Շ ՈՒ Մ

«28» փետրվարի 2025 թվականի N 370

**ՀԱՄԱՅՆՔԻ ՍԵՓԱԿԱՆՈՒԹՅՈՒՆ ՀԱՆԴԻՍԱՑՈՂ ԳՈՒՅՔԻ ԱՌԱՆՁՆԱՑՄԱՆ ԵՎ
ՊԵՏԱԿԱՆ ԳՐԱՆՑՈՒՄ ԿԱՏԱՐԵԼՈՒ ՄԱՍԻՆ**

Առաջնորդվելով Հայաստանի Հանրապետության Կառավարության 2006 թվականի ապրիլի 20-ի թիվ 612-Ն և 2005 թվականի դեկտեմբերի 29-ի թիվ 2387-Ն որոշումների դրույթներով՝ **որոշում եմ.**

1. Չարենցավան համայնքի սեփականություն համարվող 07-007-0027-0001 ծածկագրով հողատարածքից առանձնացնել 0.00198 հա մակերեսով հողատարածք՝ նկատի ունենալով, որ նպատակային նշանակությունն է **բնակավայրերի, իսկ գործառնական նշանակությունը՝ բնակելի կառուցապարման:**
2. Առաջացած հողատարածքը հասցեավորել **ք. Չարենցավան 1-ին թաղամաս 1-ին փողոց 1-ին նրբանցք թիվ 2/2 հողատարածք:**
3. Սույն որոշումից բխող իրավունքները ենթակա են պետական գրանցման՝ համաձայն «Չափշին» ՍՊԸ-ի կողմից հաստատված հաշվառման /չափագրման/ տվյալների մուտքագրման 2024H4HWQV ծածկագրի:
4. Սույն որոշման կատարման հսկողությունը դնել քաղաքաշինության, ճարտարապետության, գյուղատնտեսության և բնակկոմունալ տնտեսության բաժնի պետ **Բ. Բալթաբյանի** վրա:
5. Սույն որոշումն ուժի մեջ է մտնում ստորագրման պահից:

ՀԱՄԱՅՆՔԻ ՂԵԿԱՎԱՐ

Հ. Կ. ՇԱՀԳԱԼԴՅԱՆ





**ՀԱՅԱՍՏԱՆԻ ՀԱՆՐԱՊԵՏՈՒԹՅԱՆ ԿՈՏԱՅՔԻ ՄԱՐԶԻ
ՉԱՐԵՆՑԱՎԱՆ ՀԱՄԱՅՆՔԻ ՂԵԿԱՎԱՐ**

ՀՀ Կոտայքի մարզի Չարենցավան համայնք
Հասցե՝ Կ. Դեմիրճյանի անվ. հրապարակ 1
Հեռ.՝ (0226)43434 Էլ. Փոստ՝ charentsavan.kotayk@mta.gov.am

Ո Ր Ո Շ ՈՒ Մ

«28» փետրվարի 2025 թվականի N 369

**ՀԱՄԱՅՆՔԻ ՍԵՓԱԿԱՆՈՒԹՅՈՒՆ ՀԱՆԴԻՍԱՑՈՂ ԳՈՒՅՔԻ ԱՌԱՆՁՆԱՑՄԱՆ ԵՎ
ՊԵՏԱԿԱՆ ԳՐԱՆՑՈՒՄ ԿԱՏԱՐԵԼՈՒ ՄԱՍԻՆ**

Առաջնորդվելով Հայաստանի Հանրապետության Կառավարության 2006 թվականի ապրիլի 20-ի թիվ 612-Ն և 2005 թվականի դեկտեմբերի 29-ի թիվ 2387-Ն որոշումների դրույթներով՝ **որոշում եմ.**

1. Չարենցավան համայնքի սեփականություն համարվող 07-007-0055-0001 ծածկագրով հողատարածքից առանձնացնել 0.0020 հա մակերեսով հողատարածք՝ նկատի ունենալով, որ նպատակային նշանակությունն է **բնակավայրերի, իսկ գործառնական նշանակությունը՝ բնակելի կառուցապարման:**
2. Առաջացած հողատարածքը հասցեավորել **ք. Չարենցավան Գ. Ռուսովի փողոց 4-րդ փակուղի թիվ 11/1 հողափարածք:**
3. Սույն որոշումից բխող իրավունքները ենթակա են պետական գրանցման՝ համաձայն «Գեոկադ 55» ՍՊԸ-ի կողմից հաստատված հաշվառման /չափագրման/ տվյալների մուտքագրման 2024QDFTFH ծածկագրի:
4. Սույն որոշման կատարման հսկողությունը դնել քաղաքաշինության, ճարտարապետության, գյուղատնտեսության և բնակկոմունալ տնտեսության բաժնի պետ **Բալբաբյանի** վրա:
5. Սույն որոշումն ուժի մեջ է մտնում ստորագրման պահից:

ՀԱՄԱՅՆՔԻ ՂԵԿԱՎԱՐ



Հ. Կ. ՇԱՀԳԱԼԴՅԱՆ



ՀԱՅԱՍՏԱՆԻ ՀԱՆՐԱՊԵՏՈՒԹՅԱՆ ԿՈՏԱՅՔԻ ՄԱՐԶԻ
ՉԱՐԵՆՑԱՎԱՆ ՀԱՄԱՅՆՔԻ ՂԵԿԱՎԱՐ

ՀՀ Կոտայքի մարզի Չարենցավան համայնք
Հասցե՝ Կ. Դեմիրճյանի անվ. հրապարակ 1
Հեռ.՝ (0226)43434 Էլ. Փոստ՝ charentsavan.kotayk@mta.gov.am

Ո Ր Ո Շ ՈՒ Մ

«28» փետրվարի 2025 թվականի N 368

ՀԱՄԱՅՆՔԻ ՍԵՓԱԿԱՆՈՒԹՅՈՒՆ ՀԱՆԴԻՍԱՑՈՂ ԳՈՒՅՔԻ ԱՌԱՆՁՆԱՑՄԱՆ ԵՎ
ՊԵՏԱԿԱՆ ԳՐԱՆՑՈՒՄ ԿԱՏԱՐԵԼՈՒ ՄԱՍԻՆ

Առաջնորդվելով Հայաստանի Հանրապետության Կառավարության 2006 թվականի ապրիլի 20-ի թիվ 612-Ն և 2005 թվականի դեկտեմբերի 29-ի թիվ 2387-Ն որոշումների դրույթներով՝ **որոշում եմ.**

1. Չարենցավան համայնքի սեփականություն համարվող 07-007-0055-0001 ծածկագրով հողատարածքից առանձնացնել 0.0020 հա մակերեսով հողատարածք՝ նկատի ունենալով, որ նպատակային նշանակությունն է **բնակավայրերի, իսկ գործառնական նշանակությունը՝ բնակելի կառուցապատման:**
2. Առաջացած հողատարածքը հասցեավորել **ք. Չարենցավան Գ. Ռուսովի փողոց 4-րդ փակուղի թիվ 13 հողատարածք:**
3. Սույն որոշումից բխող իրավունքները ենթակա են պետական գրանցման՝ համաձայն «Գեոկար 55» ՍՊԸ-ի կողմից հաստատված հաշվառման /չափագրման/ տվյալների մուտքագրման 2024MSEFTW ծածկագրի:
4. Սույն որոշման կատարման հսկողությունը դնել քաղաքաշինության, ճարտարապետության, գյուղատնտեսության և բնակկոմունալ տնտեսության բաժնի պետ **Բ. Բալթաբյանի** վրա:
5. Սույն որոշումն ուժի մեջ է մտնում ստորագրման պահից:

ՀԱՄԱՅՆՔԻ ՂԵԿԱՎԱՐ

Հ. Կ. ՇԱՀԳԱԼԴՅԱՆ





**ՀԱՅԱՍՏԱՆԻ ՀԱՆՐԱՊԵՏՈՒԹՅԱՆ ԿՈՏԱՅՔԻ ՄԱՐԶԻ
ԶԱՐԵՆՑԱՎԱՆ ՀԱՄԱՅՆՔԻ ՂԵԿԱՎԱՐ**

ՀՀ Կոտայքի մարզի Չարենցավան համայնք
 Հասցե՝ Կ. Դեմիրճյանի անվ. հրապարակ 1
 Հեռ.՝ (0226)43434 Էլ. Փոստ՝ charentsavan.kotayk@mta.gov.am

Ո Ր Ո Շ ՈՒ Մ

«27» փետրվարի 2025 թվականի N 367

**ԶԱՎԵՆ ՄԱՆԱՍՅԱՆԻՆ ՍԵՓԱԿԱՆՈՒԹՅԱՆ ԻՐԱՎՈՒՆՔՈՎ ՊԱՏԿԱՆՈՂ ԶԱՐԵՆՑԱՎԱՆ
 ՀԱՄԱՅՆՔ ԳՅՈՒՂ ԱՐՁԱԿԱՆ ՎԱՐՉԱԿԱՆ ՏԱՐԱԾՔՈՒՄ ԳՏՆՎՈՂ 07-015-0162-0234
 ԿԱԴԱՍՏՐԱՅԻՆ ԾԱԾԿԱԳՐՈՎ ՀՈՂԱՄԱՍԻ ՆՊԱՏԱԿԱՅԻՆ ԵՎ ԳՈՐԾԱՌՆԱԿԱՆ
 ՆՇԱՆԱԿՈՒԹՅՈՒՆՆԵՐԸ ՓՈՓՈԽԵԼՈՒ ԵՎ ՀԱՍՑԵԱՎՈՐԵԼՈՒ ՄԱՍԻՆ**

Ղեկավարվելով Հայաստանի Հանրապետության Կառավարության 2011 թվականի դեկտեմբերի 29-ի թիվ 1920-Ն որոշմամբ հաստատված կարգի 64-րդ կետի դրույթներով, 2005 թվականի դեկտեմբերի 29-ի թիվ 2387-Ն որոշման դրույթներով, հիմք ընդունելով «Կոտայք-7» միկրոռեզիդենցիալ մակարդակի համակցված տարածական պլանավորման փաստաթուղթը, համայնքի ավագանու 2024 թվականի նոյեմբերի 14-ի թիվ 97-Ն որոշումը և հաշվի առնելով Զ. Մանասյանի 24.02.2025թ. թիվ 827/07 դիմումը՝ որոշում եմ.

1. **Զավեն Մանասյանին** սեփականության իրավունքով պատկանող Չարենցավան համայնք գյուղ Արզական վարչական տարածքում գտնվող **07-015-0162-0234** կադաստրային ծածկագրով հողամասի նպատակային նշանակությունը փոխել որպես բնակավայրերի նպատակային նշանակության բնակելի կառուցապատման գործառնական նշանակության հողամաս և հասցեավորել որպես **«Չարենցավան համայնք գյուղ Արզական Ավագան թաղամաս 4-րդ փողոց թիվ 56/4»:**
2. Սույն որոշմամբ սահմանված իրավունքները գրանցել ՀՀ ԿԱ ԱԳԿՊԿ-ում:
3. Սույն որոշման կատարման հսկողությունը դնել քաղաքաշինության, ճարտարապետության, գյուղատնտեսության և բնակարանային կոմունալ տնտեսության բաժնի պետ Բ. Բալթաբյանի վրա:
4. Սույն որոշումն ուժի մեջ է մտնում ստորագրման պահից:

ՀԱՄԱՅՆՔԻ ՂԵԿԱՎԱՐ

Հ. Կ. ՇԱՀԳԱԼԴՅԱՆ





**ՀԱՅԱՍՏԱՆԻ ՀԱՆՐԱՊԵՏՈՒԹՅԱՆ ԿՈՏԱՅՔԻ ՄԱՐԶԻ
ՉԱՐԵՆՑԱՎԱՆ ՀԱՄԱՅՆՔԻ ՂԵԿԱՎԱՐ**

ՀՀ Կոտայքի մարզի Չարենցավան համայնք
 Հասցե՝ Կ. Դեմիրճյանի անվ. հրապարակ 1
 Հեռ.՝ (0226)43434 Էլ. Փոստ՝ charentsavan.kotayk@mta.gov.am

Ո Ր Ո Շ ՈՒ Մ

«27» փետրվարի 2025 թվականի N 366


**ՍԻՐԱՆՈՒՇ ՄԱՆԱՍՅԱՆԻՆ ՍԵՓԱԿԱՆՈՒԹՅԱՆ ԻՐԱՎՈՒՆՔՈՎ ՊԱՏԿԱՆՈՂ
 ՉԱՐԵՆՑԱՎԱՆ ՀԱՄԱՅՆՔ ԳՅՈՒՂ ԱՐԶԱԿԱՆ ՎԱՐՉԱԿԱՆ ՏԱՐԱԾՔՈՒՄ ԳՏՆԿՈՂ 07-015-
 0162-0234 ԿԱԴԱՍՏՐԱՅԻՆ ԾԱԾԿԱԳՐՈՎ ՀՈՂԱՄԱՍԻ ՆՊԱՏԱԿԱՅԻՆ ԵՎ
 ԳՈՐԾԱՌՆԱԿԱՆ ՆՇԱՆԱԿՈՒԹՅՈՒՆՆԵՐԸ ՓՈՓՈԽԵԼՈՒ ԵՎ ՀԱՍՑԵԱՎՈՐԵԼՈՒ ՄԱՍԻՆ**

Ղեկավարվելով Հայաստանի Հանրապետության Կառավարության 2011 թվականի դեկտեմբերի 29-ի թիվ 1920-Ն որոշմամբ հաստատված կարգի 64-րդ կետի դրույթներով, 2005 թվականի դեկտեմբերի 29-ի թիվ 2387-Ն որոշման դրույթներով, հիմք ընդունելով «Կոտայք-7» միկրոռեզիդենցիալ մակարդակի համակցված տարածական պլանավորման փաստաթուղթը, համայնքի ավագանու 2024 թվականի նոյեմբերի 14-ի թիվ 97-Ն որոշումը և հաշվի առնելով Ս. Մանասյանի 24.02.2025թ. թիվ 826/07 դիմումը՝ որոշում եմ.

1. **Սիրանուշ Մանասյանին** սեփականության իրավունքով պատկանող Չարենցավան համայնք գյուղ Արզական վարչական տարածքում գտնվող **07-015-0162-0234** կադաստրային ծածկագրով հողամասի նպատակային նշանակությունը փոխել որպես բնակավայրերի նպատակային նշանակության բնակելի կառուցապատման գործառնական նշանակության հողամաս և հասցեավորել որպես **«Չարենցավան համայնք գյուղ Արզական Ավագան թաղամաս 4-րդ փողոց թիվ 56/8»**;
2. Սույն որոշմամբ սահմանված իրավունքները գրանցել ՀՀ ԿԱ ԱԳԿՊԿ-ում:
3. Սույն որոշման կատարման հսկողությունը դնել քաղաքաշինության, ճարտարապետության, գյուղատնտեսության և բնակարանային կոմունալ տնտեսության բաժնի պետ Բ. Բալբաբյանի վրա:
4. Սույն որոշումն ուժի մեջ է մտնում ստորագրման պահից:

ՀԱՄԱՅՆՔԻ ՂԵԿԱՎԱՐ

Հ. Կ. ՇԱՀԳԱԼԴՅԱՆ





**ՀԱՅԱՍՏԱՆԻ ՀԱՆՐԱՊԵՏՈՒԹՅԱՆ ԿՈՏԱՅՔԻ ՄԱՐԶԻ
ԶԱՐԵՆՑԱՎԱՆ ՀԱՄԱՅՆՔԻ ՂԵԿԱՎԱՐ**

ՀՀ Կոտայքի մարզի Չարենցավան համայնք
 Հասցե՝ Կ. Դեմիրճյանի անվ. հրապարակ 1
 Հեռ.՝ (0226)43434 Էլ. Փոստ՝ charentsavan.kotayk@mta.gov.am

Ո Ր Ո Շ ՈՒ Մ

«27» փետրվարի 2025 թվականի N 365

**ԸՍՏ ՕՐԵՆՔԻ ԺԱՌԱՆԳՈՒԹՅԱՆ ԻՐԱՎՈՒՆՔԻ ՎԿԱՅԱԳՐԻ ՀՈՎՀԱՆՆԵՍ ՄԱՆԱՍՅԱՆԻՆ
 ՊԱՏԿԱՆՈՂ ԶԱՐԵՆՑԱՎԱՆ ՀԱՄԱՅՆՔ ԳՅՈՒՂ ԱՐՁԱԿԱՆ ՎԱՐՁԱԿԱՆ ՏԱՐԱԾՔՈՒՄ
 ԳՏՆՎՈՂ 07-015-0162-0234 ԿԱԴԱՍՏՐԱՅԻՆ ԾԱԾԿԱԳՐՈՎ ՀՈՂԱՄԱՍԻ ՆՊԱՏԱԿԱՅԻՆ
 ԵՎ ԳՈՐԾԱՌՆԱԿԱՆ ՆՇԱՆԱԿՈՒԹՅՈՒՆՆԵՐԸ ՓՈՓՈԽԵԼՈՒ ԵՎ ՀԱՍՑԵԱՎՈՐԵԼՈՒ
 ՄԱՍԻՆ**

Ղեկավարվելով Հայաստանի Հանրապետության Կառավարության 2011 թվականի դեկտեմբերի 29-ի թիվ 1920-Ն որոշմամբ հաստատված կարգի 64-րդ կետի դրույթներով, 2005 թվականի դեկտեմբերի 29-ի թիվ 2387-Ն որոշման դրույթներով, հիմք ընդունելով «Կոտայք-7» միկրոռեգիոնալ մակարդակի համակցված տարածական պլանավորման փաստաթուղթը, համայնքի ավագանու 2024 թվականի նոյեմբերի 14-ի թիվ 97-Ն որոշումը և հաշվի առնելով Հ. Մանասյանի 24.02.2025թ. թիվ 824/07 դիմումը՝ որոշում եմ.

1. Ըստ օրենքի ժառանգության իրավունքի վկայագրի **Հովհաննես Մանասյանին** պատկանող Չարենցավան համայնք գյուղ Արզական վարչական տարածքում գտնվող **07-015-0162-0234** կադաստրային ծածկագրով հողամասի նպատակային նշանակությունը փոխել որպես բնակավայրերի նպատակային նշանակության բնակելի կառուցապատման գործառնական նշանակության հողամաս և հասցեավորել որպես **«Չարենցավան համայնք գյուղ Արզական Ավագան թաղամաս 4-րդ փողոց թիվ 56/2»**:
2. Սույն որոշմամբ սահմանված իրավունքները գրանցել ՀՀ ԿԱ ԱԳԿՊԿ-ում:
3. Սույն որոշման կատարման հսկողությունը դնել քաղաքաշինության, ճարտարապետության, գյուղատնտեսության և բնակարանային կոմունալ տնտեսության բաժնի պետ Բ. Բալբաբյանի վրա:
4. Սույն որոշումն ուժի մեջ է մտնում ստորագրման պահից:

ՀԱՄԱՅՆՔԻ ՂԵԿԱՎԱՐ

Հ. Կ. ՇԱՀԳԱԼԴՅԱՆ





ՀԱՅԱՍՏԱՆԻ ՀԱՆՐԱՊԵՏՈՒԹՅԱՆ ԿՈՏԱՅՔԻ ՄԱՐԶԻ
ՉԱՐԵՆՑԱՎԱՆ ՀԱՄԱՅՆՔԻ ՂԵԿԱՎԱՐ

ՀՀ Կոտայքի մարզի Չարենցավան համայնք
Հասցե՝ Կ. Դեմիրճյանի անվ. հրապարակ 1
Հեռ.՝ (0226)43434 Էլ. Փոստ՝ charentsavan.kotayk@mta.gov.am

Ո Ր Ո Շ ՈՒ Մ
«27» փետրվարի 2025 թվականի N 364

ՀԱՄԱՅՆՔԱՅԻՆ ՀՈՂԱՄԱՍՈՒՄ ԳՏԵՎՈՂ ԻՆՔՆԱԿԱՄ ԿԱՌՈՒՑՎԱԾ ԱՎՏՈՏՆԱԿԸ
ՀԱՄԱՅՆՔԱՅԻՆ ՍԵՓԱԿԱՆՈՒԹՅՈՒՆ ՀԱՄԱՐԵԼՈՒ, ՕՐԻՆԱԿԱՆԱՑՆԵԼՈՒ ԵՎ ՀԱՍՑԵ
ՏՐԱՄԱԴՐԵԼՈՒ ՄԱՍԻՆ

Ղեկավարվելով «Տեղական ինքնակառավարման մասին» օրենքով, Քաղաքացիական օրենսգրքի 188-րդ հոդվածի դրույթներով, Հայաստանի Հանրապետության Կառավարության 2006 թվականի մայիսի 18-ի թիվ 731-Ն, 912-Ն և 2005 թվականի դեկտեմբերի 29-ի թիվ 2387-Ն որոշումներով՝ **որոշում եմ.**

1. Ճանաչել օրինական համայնքային սեփականություն հանդիսացող հողատարածքում Արսեն Գալստյանի կողմից ինքնակամ կառուցված 20.9 քմ արտաքին մակերեսով ավտոտնակը և ներկայացնել պետական գրանցման՝ համաձայն «Գեոկադ 55» ՍՊԸ-ի կողմից հաստատված հաշվառման /չափագրման/ տվյալների մուտքագրման 2023NHS5QC ծածկագրի:

2. Ավտոտնակի սպասարկման նպատակով հատկացնել 25.8 քմ մակերեսով՝ բնակավայրերի բնակելի կառուցապատման հողատարածք:

3. Ընդունել ի գիտություն, որ՝

1) Շինության պահպանումը չի խախտում այլ անձանց իրավունքները և վտանգ չի սպառնում քաղաքացիների կյանքին ու առողջությանը:

2) Շինությունը կառուցված չէ Հողային օրենսգրքի 60-րդ հոդվածով սահմանված հողամասերի վրա:

3) Շինությունը կառուցված չէ քաղաքաշինական նորմերի և կանոնների էական խախտումներով և չի առաջացնում հարկադիր սերվիտուտ պահանջելու իրավունք:

4. Օրինական ճանաչված շինությունը և դրա պահպանման ու սպասարկման համար առանձնացված հողամասը հասցեավորել **ք. Չարենցավան Մ. Խորենացու փողոց 5-րդ փակուղի թիվ 8/18** հասցեով:

5. Սույն որոշումը սահմանված կարգով ենթակա է գրանցման ՀՀ ԿԱ ԱԳԿՊԿ-ում:

6. Սույն որոշումը գրանցումից հետո առաջարկել ինքնակամ կառույցն իրականացրած **Արսեն Գալստյանին**՝ գնման նախապատվության իրավունքով ձեռք բերելու շինությունը և նրանով զբաղեցրած հողատարածքը:

7. Սույն որոշումն ուժի մեջ է մտնում ստորագրման պահից:

ՀԱՄԱՅՆՔԻ ՂԵԿԱՎԱՐ



Հ. Կ. ՇԱՀԳԱԼԴՅԱՆ



ՀԱՅԱՍՏԱՆԻ ՀԱՆՐԱՊԵՏՈՒԹՅԱՆ ԿՈՏԱՅՔԻ ՄԱՐԶԻ
ՉԱՐԵՆՑԱՎԱՆ ՀԱՄԱՅՆՔԻ ԴԵՎԱՎԱՐ

ՀՀ Կոտայքի մարզի Չարենցավան համայնք
Հասցե՝ Կ. Դեմիրճյանի անվ. հրապարակ 1
Հեռ.՝ (0226)43434 Էլ. Փոստ՝ charentsavan.kotayk@mta.gov.am

Ո Ր Ո Շ ՈՒ Մ

«27» փետրվարի 2025 թվականի N 363

ՀԱՄԱՅՆՔԱՅԻՆ ՀՈՂԱՄԱՍՈՒՄ ԳՏԵՎՈՂ ԻՆՔՆԱԿԱՄ ԿԱՌՈՒՑՎԱԾ
ՇԻՆՈՒԹՅՈՒՆԸ/ԱՌԵՎՏՐԻ ՍՐԱՀ/ ՀԱՄԱՅՆՔԱՅԻՆ ՍԵՓԱԿԱՆՈՒԹՅՈՒՆ
ՀԱՄԱՐԵԼՈՒ, ՕՐԻՆԱԿԱՆԱՑՆԵԼՈՒ ԵՎ ՀԱՍՑԵ ՏՐԱՄԱԴՐԵԼՈՒ ՄԱՍԻՆ

Ղեկավարվելով «Տեղական ինքնակառավարման մասին» օրենքով, Քաղաքացիական օրենսգրքի 188-րդ հոդվածի դրույթներով, Հայաստանի Հանրապետության Կառավարության 2006 թվականի մայիսի 18-ի թիվ 731-Ն, 912-Ն և 2005 թվականի դեկտեմբերի 29-ի թիվ 2387-Ն որոշումներով՝ **որոշում եմ**.

1. Ճանաչել օրինական համայնքային սեփականություն հանդիսացող հողատարածքում Հուսիկ Վարդանյանի կողմից ինքնական կառուցված 26.1 քմ արտաքին մակերեսով առևտրի սրահը և ներկայացնել պետական գրանցման՝ համաձայն «Մափինգ» ՍՊԸ-ի կողմից հաստատված հաշվառման /չափագրման/ տվյալների մուտքագրման 20237MGGDZ ծածկագրի:

2. Առևտրի սրահի սպասարկման նպատակով առանձնացված 39.0 քմ մակերեսով՝ բնակավայրերի ընդհանուր օգտագործման նշանակության հողատարածքի գործառնական նշանակությունը համարել փոխված՝ որպես բնակավայրերի հասարակական կառուցապատման հողատարածք՝ նկատի ունենալով, որ հողամասով անցնող խմելու ջրագիծը Չարենցավան համայնքում 2016-2017թթ. ընթացքում իրականացված «Չարենցավան քաղաքի ջրամատակարարման համակարգի բարելավումը» ծրագրի շրջանակներում տեղափոխվել է, որի արդյունքում նշված հողամասն այլևս չի դասվում ՀՀ հողային օրենսգրքի 60-րդ հոդվածով սահմանված հողամասերի դասին:

3. Ընդունել ի գիտություն, որ՝

1) Շինության պահպանումը չի խախտում այլ անձանց իրավունքները և վտանգ չի սպառնում քաղաքացիների կյանքին ու առողջությանը:

2) Շինությունը կառուցված չէ Հողային օրենսգրքի 60-րդ հոդվածով սահմանված հողամասերի վրա:

3) Շինությունը կառուցված չէ քաղաքաշինական նորմերի և կանոնների էական խախտումներով և չի առաջացնում հարկադիր սերվիտուտ պահանջելու իրավունք:

4. Օրինական ճանաչված շինությունը և դրա պահպանման ու սպասարկման համար առանձնացված հողամասը հասցեավորել **ք. Չարենցավան 8-րդ թաղամաս 1-ին փողոց թիվ 12/7** հասցեով:

5. Սույն որոշումը սահմանված կարգով ենթակա է գրանցման ՀՀ ԿԱ ԱԳԿՊԿ-ում:

6. Սույն որոշումը գրանցումից հետո առաջարկել ինքնական կառույցն իրականացրած **Հուսիկ Վարդանյանին**՝ գնման նախապատվության իրավունքով ձեռք բերելու շինությունը և նրանով զբաղեցրած հողատարածքը:

7. Սույն որոշումն ուժի մեջ է մտնում ստորագրման պահից:

ՀԱՄԱՅՆՔԻ ԴԵՎԱՎԱՐ

Հ. Կ. ՇԱՀԳԱԼԴՅԱՆ





ՀԱՅԱՍՏԱՆԻ ՀԱՆՐԱՊԵՏՈՒԹՅԱՆ ԿՈՏԱՅՔԻ ՄԱՐԶԻ
ՉԱՐԵՆՑԱՎԱՆ ՀԱՄԱՅՆՔԻ ԴԵԿԱՎԱՐ

ՀՀ Կոտայքի մարզի Չարենցավան համայնք
Հասցե՝ Կ. Դեմիրճյանի անվ. հրապարակ 1
Հեռ.՝ (0226)43434 Էլ. Փոստ՝ charentsavan.kotayk@mta.gov.am

Ո Ր Ո Շ ՈՒ Մ

«27» փետրվարի 2025 թվականի N 362

ՀԱՄԱՅՆՔԻ ՍԵՓԱԿԱՆՈՒԹՅՈՒՆ ՀԱՆԴԻՍԱՑՈՂ ԳՈՒՅՔԻ ԱՌԱՆՁՆԱՑՄԱՆ ԵՎ
ՊԵՏԱԿԱՆ ԳՐԱՆՑՈՒՄ ԿԱՏԱՐԵԼՈՒ ՄԱՍԻՆ

Առաջնորդվելով Հայաստանի Հանրապետության Կառավարության 2006 թվականի ապրիլի 20-ի թիվ 612-Ն և 2005 թվականի դեկտեմբերի 29-ի թիվ 2387-Ն որոշումների դրույթներով՝ **որոշում եմ.**

1. Չարենցավան համայնքի սեփականություն համարվող 07-007-0049-0001 ծածկագրով հողատարածքից առանձնացնել 0.0019 հա մակերեսով հողատարածք՝ նկատի ունենալով, որ նպատակային նշանակությունն է **բնակավայրերի, իսկ գործառնական նշանակությունը՝ բնակելի կառուցապարման:**
2. Առաջացած հողատարածքը հասցեավորել **ք. Չարենցավան Հ. Պարոնյան փողոց թիվ 6/10 հողատարածք:**
3. Սույն որոշումից բխող իրավունքները ենթակա են պետական գրանցման՝ համաձայն «ԶԱՓՇԻՆ» ՍՊԸ-ի կողմից հաստատված հաշվառման /չափագրման/ տվյալների մուտքագրման 2024JPCWEB ծածկագրի:
4. Սույն որոշման կատարման հսկողությունը դնել քաղաքաշինության, ճարտարապետության, գյուղատնտեսության և բնակկոմունալ տնտեսության բաժնի պետ **Բ. Բալբաբյանի** վրա:
5. Սույն որոշումն ուժի մեջ է մտնում ստորագրման պահից:

ՀԱՄԱՅՆՔԻ ԴԵԿԱՎԱՐ

Հ. Կ. ՇԱՀԳԱԼԴՅԱՆ





**ՀԱՅԱՍՏԱՆԻ ՀԱՆՐԱՊԵՏՈՒԹՅԱՆ ԿՈՏԱՅՔԻ ՄԱՐԶԻ
ՉԱՐԵՆՑԱՎԱՆ ՀԱՄԱՅՆՔԻ ՂԵԿԱՎԱՐ**

ՀՀ Կոտայքի մարզի Չարենցավան համայնք
Հասցե՝ Կ. Դեմիրճյանի անվ. հրապարակ 1
Հեռ.՝ (0226)43434 Էլ. Փոստ՝ charentsavan.kotayk@mta.gov.am

Ո Ր Ո Շ ՈՒ Մ

«26» փետրվարի 2025 թվականի N 361

**ՀԱՄԱՅՆՔԱՅԻՆ ՀՈՂԱՄԱՍՈՒՄ ԳՏՆՎՈՂ ԻՆՔՆԱԿԱՄ ԿԱՌՈՒՑՎԱԾ ՀԱՍԱՐԱԿԱԿԱՆ
ՍՊԱՍԱՐԿՄԱՆ ՕՐՅԵԿՏԸ ՀԱՄԱՅՆՔԱՅԻՆ ՍԵՓԱԿԱՆՈՒԹՅՈՒՆ ՀԱՄԱՐԵԼՈՒ,
ՕՐԻՆԱԿԱՆԱՑՆԵԼՈՒ ԵՎ ՀԱՍՅԵ ՏՐԱՄԱԴԻԵԼՈՒ ՄԱՍԻՆ**

Ղեկավարվելով «Տեղական ինքնակառավարման մասին» օրենքով, Քաղաքացիական օրենսգրքի 188-րդ հոդվածի դրույթներով, Հայաստանի Հանրապետության Կառավարության 2006 թվականի մայիսի 18-ի թիվ 731-Ն, 912-Ն և 2005 թվականի դեկտեմբերի 29-ի թիվ 2387-Ն որոշումներով՝ **որոշում եմ**.

1. Ճանաչել օրինական համայնքային սեփականություն հանդիսացող հողատարածքում Գևորգ Պրազյանի կողմից ինքնական կառուցված 131.2 քմ արտաքին մակերեսով հասարակական նպասարկման օբյեկտը և ներկայացնել պետական գրանցման՝ համաձայն «Գեոլենդ» ՍՊԸ-ի կողմից հաստատված հաշվառման /չափագրման/ տվյալների մուտքագրման 20239HWYRU ծածկագրի:

2. Հասարակական սպասարկման օբյեկտի սպասարկման նպատակով առանձնացված 131"2 քմ մակերեսով՝ բնակավայրերի բնակելի կառուցապատման նշանակության հողատարածքի գործառնական նշանակությունը համարել փոխված՝ որպես բնակավայրերի հասարակական կառուցապատման հողատարածք՝ նկատի ունենալով, որ հողամասով անցնող խմելու ջրագիծը Չարենցավան համայնքում 2016-2017թթ. ընթացքում իրականացված «Չարենցավան քաղաքի ջրամատակարարման համակարգի բարելավումը» ծրագրի շրջանակներում տեղափոխվել է, որի արդյունքում նշված հողամասն այլևս չի դասվում ՀՀ հողային օրենսգրքի 60-րդ հոդվածով սահմանված հողամասերի դասին:

3. Ընդունել ի գիտություն, որ՝

1) Շինության պահպանումը չի խախտում այլ անձանց իրավունքները և վտանգ չի սպառնում քաղաքացիների կյանքին ու առողջությանը:

2) Շինությունը կառուցված չէ Հողային օրենսգրքի 60-րդ հոդվածով սահմանված հողամասերի վրա:

3) Շինությունը կառուցված չէ քաղաքաշինական նորմերի և կանոնների էական խախտումներով և չի առաջացնում հարկադիր սերվիտուտ պահանջելու իրավունք:

4. Օրինական ճանաչված շինությունը և դրա պահպանման ու սպասարկման համար առանձնացված հողամասը հասցեավորել **ք. Չարենցավան Գ. Եսայան փողոց 1-ին փակուղի թիվ 5** հասցեով:


5. Սույն որոշումը սահմանված կարգով ենթակա է գրանցման ՀՀ ԿԱ ԱԳԿՊԿ-ում:

6. Սույն որոշումը գրանցումից հետո առաջարկել ինքնական կառույցն իրականացրած **Գևորգ Պրազյանին**՝ գնման նախապատվության իրավունքով ձեռք բերելու շինությունը և նրանով զբաղեցրած հողատարածքը:

7. Սույն որոշումն ուժի մեջ է մտնում ստորագրման պահից:

ՀԱՄԱՅՆՔԻ ՂԵԿԱՎԱՐ

Հ. Կ. ՇԱՀԳԱԼԴՅԱՆ





**ՀԱՅԱՍՏԱՆԻ ՀԱՆՐԱՊԵՏՈՒԹՅԱՆ ԿՈՏԱՅՔԻ ՄԱՐԶԻ
ՉԱՐԵՆՑԱՎԱՆ ՀԱՄԱՅՆՔԻ ԴԵԿԱՎԱՐ**

ՀՀ Կոտայքի մարզի Չարենցավան համայնք
Հասցե՝ Կ. Դեմիրճյանի անվ. հրապարակ 1
Հեռ.՝ (0226)43434 Էլ. Փոստ՝ charentsavan.kotayk@mta.gov.am

Ո Ր Ո Շ ՈՒ Մ


«26» փետրվարի 2025 թվականի N 360

**ՀԱՄԱՅՆՔԱՅԻՆ ՀՈՂԱՄԱՍՈՒՄ ԳՏՆՎՈՂ ԻՆՔՆԱԿԱՍ ԿԱՌՈՒՑՎԱԾ
ՇԻՆՈՒԹՅՈՒՆՆԵՐԸ /ՆԿՈՒՂ, ՀԱՐԹԱԿ/ ՀԱՄԱՅՆՔԱՅԻՆ ՍԵՓԱԿԱՆՈՒԹՅՈՒՆ
ՀԱՄԱՐԵԼՈՒ, ՕՐԻՆԱԿԱՆԱՑՆԵԼՈՒ ԵՎ ՀԱՍՑԵ ՏՐԱՄԱԴՐԵԼՈՒ ՄԱՍԻՆ**

Ղեկավարվելով «Տեղական ինքնակառավարման մասին» օրենքով, Քաղաքացիական օրենսգրքի 188-րդ հոդվածի դրույթներով, Հայաստանի Հանրապետության Կառավարության 2006 թվականի մայիսի 18-ի թիվ 731-Ն, 912-Ն և 2005 թվականի դեկտեմբերի 29-ի թիվ 2387-Ն որոշումներով՝ **որոշում եմ**.

1. Ճանաչել օրինական համայնքային սեփականություն հանդիսացող հողատարածքում Գևորգ Պրազյանի կողմից ինքնական կառուցված 92.67 քմ արտաքին մակերեսով շինությունները/ 26.87 քմ մակերեսով նկուղ, 65.80 քմ մակերեսով հարթակ/ և ներկայացնել պետական գրանցման՝ համաձայն «Գեոլենդ» ՍՊԸ-ի կողմից հաստատված հաշվառման /չափագրման/ տվյալների մուտքագրման 20233XN36C ծածկագրի:
2. Շինությունների սպասարկման նպատակով հատկացնել 65.8 քմ մակերեսով՝ բնակավայրերի բնակելի կառուցապատման հողատարածք:
3. Ընդունել ի գիտություն, որ՝
 - 1) Շինության պահպանումը չի խախտում այլ անձանց իրավունքները և վտանգ չի սպառնում քաղաքացիների կյանքին ու առողջությանը:
 - 2) Շինությունը կառուցված չէ Հողային օրենսգրքի 60-րդ հոդվածով սահմանված հողամասերի վրա:
 - 3) Շինությունը կառուցված չէ քաղաքաշինական նորմերի և կանոնների էական խախտումներով և չի առաջացնում հարկադիր սերվիտուտ պահանջելու իրավունք:
4. Օրինական ճանաչված շինությունը և դրա պահպանման ու սպասարկման համար առանձնացված հողամասը հասցեավորել **ք. Չարենցավան Երիրասարդության փողոց 2-րդ փակուղի թիվ 2/4** հասցեով:
5. Սույն որոշումը սահմանված կարգով ենթակա է գրանցման ՀՀ ԿԱ ԱԳԿՊԿ-ում:
6. Սույն որոշումը գրանցումից հետո առաջարկել ինքնական կառույցն իրականացրած **Գևորգ Պրազյանին**՝ գնման նախապատվության իրավունքով ձեռք բերելու շինությունը և նրանով զբաղեցրած հողատարածքը:
7. Սույն որոշումն ուժի մեջ է մտնում ստորագրման պահից:

ՀԱՄԱՅՆՔԻ ԴԵԿԱՎԱՐ



Հ. Կ. ՇԱՀԳԱԼԴՅԱՆ



**ՀԱՅԱՍՏԱՆԻ ՀԱՆՐԱՊԵՏՈՒԹՅԱՆ ԿՈՏԱՅՔԻ ՄԱՐԶԻ
ՉԱՐԵՆՑԱՎԱՆ ՀԱՄԱՅՆՔԻ ՂԵԿԱՎԱՐ**

ՀՀ Կոտայքի մարզի Չարենցավան համայնք
 Հասցե՝ Կ. Դեմիրճյանի անվ. հրապարակ 1
 Հեռ.՝ (0226)43434 Էլ. Փոստ՝ charentsavan.kotayk@mta.gov.am

Ո Ր Ո Շ ՈՒ Մ

«26» փետրվարի 2025 թվականի N 359

**ԱՆՇԱՐԺ ԳՈՒՅՔԸ ԲԱԺԱՆԵԼՈՒ ՀԱՄԱՐ ՀԱՄԱՁԱՅՆՈՒԹՅՈՒՆ ՏԱԼՈՒ ԵՎ ՆՈՐ
ԱՌԱՋԱՑԱԾ ՄԻԱՎՈՐՆԵՐԸ ՀԱՍՑԵԱՎՈՐԵԼՈՒ ՄԱՍԻՆ**

Առաջնորդվելով «Գույքի նկատմամբ իրավունքների պետական գրանցման մասին» օրենքի 46-րդ հոդվածներով, ղեկավարվելով Հայաստանի Հանրապետության Կառավարության 2005 թվականի դեկտեմբերի 29-ի թիվ 2387-Ն որոշման դրույթներով, ինչպես նաև հաշվի առնելով Ժ. Լազարյանի 2025 թվականի փետրվարի 13-ի թիվ 642/07 դիմումը՝ **որոշում եմ.**

1. Տալ համաձայնություն **Ժորիկ Լևոնի Լազարյանին** սեփականության իրավունքով պատկանող **ք. Չարենցավան Մ. Խորենացու փողոց 2-րդ փակուղի թիվ 1/15 հասցեի գույքը** բաժանել 2 միավորի և հասցեավորել որպես **ք. Չարենցավան Մ. Խորենացու փողոց 2-րդ փակուղի թիվ 1/15** (հողամասի մակերեսը՝ 26"9 քմ) և **ք. Չարենցավան Մ. Խորենացու փողոց 2-րդ փակուղի թիվ 1/17** /հողամասի մակերեսը՝ 27"0 քմ) միավորներ:
2. Սույն որոշմամբ սահմանված իրավունքները գրանցել ՀՀ ԿԱ ԱԳԿՊԿ-ում՝ համաձայն «Մափինգ» ՍՊԸ-ի կողմից հաստատված հատակագծի:
3. Սույն որոշման կատարման հսկողությունը դնել քաղաքաշինության, ճարտարապետության, գյուղատնտեսության և բնակարանային կոմունալ տնտեսության բաժնի պետ **Բ. Բալթաբյանի** վրա:
4. Սույն որոշումն ուժի մեջ է մտնում ստորագրման պահից:

ՀԱՄԱՅՆՔԻ ՂԵԿԱՎԱՐ



Հ. Կ. ՇԱՀԳԱԼԴՅԱՆ



**ՀԱՅԱՍՏԱՆԻ ՀԱՆՐԱՊԵՏՈՒԹՅԱՆ ԿՈՏԱՅՔԻ ՄԱՐԶԻ
ՉԱՐԵՆՑԱՎԱՆ ՀԱՄԱՅՆՔԻ ՂԵԿԱՎԱՐ**

ՀՀ Կոտայքի մարզի Չարենցավան համայնք
Հասցե՝ Կ. Դեմիրճյանի անվ. հրապարակ 1
Հեռ.՝ (0226)43434 Էլ. Փոստ՝ charentsavan.kotayk@mta.gov.am

Ո Ր Ո Շ ՈՒ Մ
«25» փետրվարի 2025 թվականի N 358

**ՉԱՐԵՆՑԱՎԱՆ ՀԱՄԱՅՆՔԻ ՂԵԿԱՎԱՐԻ 2025 ԹՎԱԿԱՆԻ ՀՈՒՆՎԱՐԻ 09-Ի ԹԻՎ 32
ՈՐՈՇՄԱՆ ՄԵՋ ՓՈՓՈԽՈՒԹՅՈՒՆ ԿԱՏԱՐԵԼՈՒ ՄԱՍԻՆ**

Ղեկավարվելով «Նորմատիվ իրավական ակտերի մասին» օրենքի 34-րդ հոդվածով, «Տեղական ինքնակառավարման մասին» օրենքի 35-րդ հոդվածի 1-ին մասի 24-րդ կետով՝ **որոշում եմ.**

1. Չարենցավան համայնքի ղեկավարի 2025 թվականի հունվարի 09-ի «**Համայնքային հողամասում գտնվող ինքնակամ կառուցված շինությունները համայնքային սեփականություն համարելու, օրինականացնելու և հասցե տրամադրելու մասին**» թիվ 32 որոշման 2-րդ կետը շարադրել հետևյալ խմբագրությամբ՝
«Շինությունների սպասարկման նպատակով առանձնացված 231.7 քմ մակերեսով՝ բնակավայրերի ընդհանուր օգտագործման նշանակության հողատարածքի գործառնական նշանակությունը համարել փոխված՝ որպես բնակավայրերի հասարակական կառուցապատման հողատարածք՝ նկատի ունենալով, որ ք. Չարենցավան 3-րդ թաղամաս 4-րդ փողոց թիվ 14/2 հողամասով անցնող խմելու ջրագիծը Չարենցավան համայնքում 2016-17թթ. ընթացքում իրականացված «Չարենցավան քաղաքի ջրամատակարարման համակարգի բարելավումը» ծրագրի շրջանակներում տեղափոխվել է, որի արդյունքում նշված հողամասն այլևս չի դասվում ՀՀ հողային օրենսգրքի 60-րդ հոդվածով սահմանված հողամասերի դասին »:
2. Սույն որոշումն ուժի մեջ է մտնում ստորագրման պահից:

ՀԱՄԱՅՆՔԻ ՂԵԿԱՎԱՐ



Հ. Կ. ՇԱՀԳԱԼԴՅԱՆ



**ՀԱՅԱՍՏԱՆԻ ՀԱՆՐԱՊԵՏՈՒԹՅԱՆ ԿՈՏԱՅՔԻ ՄԱՐԶԻ
ՉԱՐԵՆՑԱՎԱՆ ՀԱՄԱՅՆՔԻ ՂԵԿԱՎԱՐ**

ՀՀ Կոտայքի մարզի Չարենցավան համայնք
Հասցե՝ Կ. Դեմիրճյանի անվ. հրապարակ 1
Հեռ.՝ (0226)43434 Էլ. Փոստ՝ charentsavan.kotayk@mta.gov.am

Ո Ր Ո Շ ՈՒ Մ

«25» փետրվարի 2025 թվականի N 357

**ԱՆՇԱՐԺ ԳՈՒՅՔԸ ՄԻԱՎՈՐԵԼՈՒ ՀԱՄԱՐ ՀԱՄԱՁԱՅՆՈՒԹՅՈՒՆ ՏԱԼՈՒ ԵՎ ՆՈՐ
ԱՌԱՋԱՑԱԾ ՄԻԱՎՈՐԸ ՎԵՐԱՀԱՍՑԵԱՎՈՐԵԼՈՒ ՄԱՍԻՆ**

Առաջնորդվելով «Գույքի նկատմամբ իրավունքների պետական գրանցման մասին» օրենքի 46-րդ հոդվածներով, ղեկավարվելով Հայաստանի Հանրապետության Կառավարության 2005 թվականի դեկտեմբերի 29-ի թիվ 2387-Ն որոշման դրույթներով, ինչպես նաև հաշվի առնելով Ֆ. Առաքելյանի 2025 թվականի փետրվարի 13-ի թիվ 641/07 դիմումը՝ **որոշում եմ.**

1. Տալ համաձայնություն սեփականության իրավունքով Ֆրունզիկ Ավետիսի Առաքելյանին պատկանող **Չարենցավան համայնք գ. Ֆանտան 6-րդ փողոց թիվ 1/1 և Չարենցավան համայնք գ. Ֆանտան 6-րդ փողոց թիվ 3** գույքը միավորել՝ դարձնելով մեկ միավոր և հասցեավորել որպես **Չարենցավան համայնք գ. Ֆանտան 6-րդ փողոց թիվ 3:**
2. Սույն որոշմամբ սահմանված իրավունքները գրանցել ՀՀ ԿԱ ԱԳԿՊԿ-ում:
3. Սույն որոշման կատարման հսկողությունը դնել քաղաքաշինության, ճարտարապետության, գյուղատնտեսության և բնակարանային կոմունալ տնտեսության բաժնի պետ **Բ. Բալթաբյանի** վրա:
4. Սույն որոշումն ուժի մեջ է մտնում ստորագրման պահից:

ՀԱՄԱՅՆՔԻ ՂԵԿԱՎԱՐ

Հ. Կ. ՇԱՀԳԱԼԴՅԱՆ

