



**ՀԱՅԱՍՏԱՆԻ ՀԱՆՐԱՊԵՏՈՒԹՅԱՆ ԿՈՏԱՅՔԻ ՄԱՐԶԻ
ԲԱԼԱՀՈՎԻԾ ՀԱՄԱՅՆՔԻ ՂԵԿԱՎԱՐ**

Հայաստանի Հանրապետության Կոտայքի մարզի Բալահովիտ համայնք
ՀՀ, Կոտայքի մարզ, գ.Բալահովիտ, (0222)63539, balahovithamaynk@rambler.ru

Ո Ր Ո Շ ՈՒ Մ

13 ՍԵՊՏԵՄԲԵՐԻ 2019թվականի N 280-Ա


**ՀՐԱՆՏ ԳԵՎՈՐԳՅԱՆԻՆ ՃԱՐՏԱՐԱՊԵՏԱՀԱՏԱԿԱԳԾԱՅԻՆ ԱՌԱՋԱԴՐԱՆՔ
ՏԱԼՈՒ ՄԱՍԻՆ**

Ղեկավարվելով <<Տեղական ինքնակառավարման մասին>> օրենքի 42-րդ հոդվածի 1-ին մասի 4-րդ կետի, Հայաստանի Հանրապետության Կառավարության 2015թվականի մարտի 19-ի թիվ 596-Ն որոշմամբ հաստատված կարգով, որոշում եմ

1. Հրանտ Գևորգյանին տալ ճարտարապետահատակագծային առաջադրանք, /սեփականության իրավունքի վկայական N 1489616/ Կոտայքի մարզ գ. Բալահովիտ 8-րդ փողոց 1-ին նրբանցք թիվ 2 հասցեում գտնվող արդյունաբերության, ընդերքօգտագործման և այլ արտադրական նշանակության հողամասում <Կիսակառույց շինության վերակառուցման և նոր աստիճանավանդակի>> նախագծման աշխատանքների կատարման համար:
2. Սույն որոշումն ուժի մեջ է մտնում ստորագրման օրվանից

ՀԱՄԱՅՆՔԻ ՂԵԿԱՎԱՐ

ԿԱՄՈ ԳՐԻԳՈՐՅԱՆ



2019թ. Սեպտեմբերի 13
գ.Բալահովիտ



ՀԱՅԱՍՏԱՆԻ ՀԱՆՐԱՊԵՏՈՒԹՅՈՒՆ
ԿՈՏԱՅՔԻ ՄԱՐԶ ԲԱԼԱՀՈՎԻՑԻ ՀԱՄԱՅՆՔ
ԱՆԱԳԾՄԱՆ ԹՈՒՅՆՎՈՒԹՅՈՒՆ
(ՀԱՐՏԱՐԱԴԵՏԱԶԱՏԱՍԿԱԳԾԱՅԻՆ ԱՌԱՋԱԴՐԱԼՔ)

N 20 «13» սեպտեմբերի 2019թ.

Օրյեկտ «Կիսակառույց շինության վերակառուցման և նոր աստիճանավանդակի»>>
(օրյեկտի անվանումը, կառուցում, վերակառուցում, ուժեղացում, վերակազմում, գործատուական նշանակության փոփոխություն
(իսկիբն ընթացումը, հղումները)

նախագծային փաստաթղթերի մշակման համար:
ոչնականության աստիճանը (կատեգորիան), նախագծման փուլերը և այլն)

Գտնվելու վայրը Կոտայքի մարզ գ.Բալահովիտ 8-րդ փողոց 1-ին նրբանցք թիվ 2
(մարզի, համայնքի, փողոցի անվանումները, շենքի հասցի, հողամասի ծածկագիրը)

Կառուցապատող՝ Հրանտ Գևորգյան
(կազմակերպության անվանումը, գտնվելու վայրը, ֆիզիկական անձի անունը, ազգանունը,
բնակության վայրը, հեռախոսահամարը, էլեկտրոնային հասցեն)

Առաջադրանքի տրամադրման հիմքը՝ հայտ, վկայականի պատճև, կառուցապատվող
հողամասի հատակագիծ, անձնագրի պատճև, Էսքիզ առաջարկ

(կառուցապատման նպատակով ՀՀ օրենսդրությամբ անհամված կարգով հողամասի տրամադրման,
անջարձ գույքի փոփոխման իրավունքը հաստատող անհրաժեշտ փաստաթղթերը)

Առաջադրանքի գործողության ժամկետը Մեկ տարի
(N 1 հասցեվածի 32-րդ կետին նախապատասխան)

ԱՆԱԳԾՎՈՂ ՀՈՂԱՄԱՍԻ ԲՆՈՒԹԱԳԻՐԸ

1. Հողամասը գտնվում է

Արտադրական հողամաս

(հողամասի գիրքը քաղաքաշինական միջավայրում, դրա նպատակային և
գործառնական նշանակությունը)

2. Հողամասի չափերը

S= 0.1317հա

(հողամասի սահմանները՝ կոորդինատային նշանաբանով, մակերեսը (հա)

3. Հողամասի առկա վիճակը

Հարթ տարածք

(ոեկիբնի բնութագիրը, շենքերի (այդ թվում՝ քանդման ենթակա) առկայությունը
(օգտագործումը, նշանակությունը, հարկայնությունը, շինարարական նյութերը և
այլն), կանաչապատումը, բարեկարգումը և այլն)

4. Տրանսպորտային պայմանները

Համայնքային ճանապարհ

(ճանապարհների առկայությունը, երկաթուղային տրանսպորտի
մատչելիությունը և այլն)

5. Ինժեներական ցանցեր և
սարքավորումներ (ջրամատակարարման,

Գոյություն չունի

կոյուղու, գազամատակարարման տաք ջրի
մատակարարման, էլեկտրամատակարարման,
էլեկտրոնային հաղորդակցության
նախկարգվել)

(նախագծվող հողամասով կամ կից տարածքով անցնող ինժեներական
ենթակառուցվածքները, այդ թվում՝ տարգետնայն)

6. Գից հողամասեր

Բնակելի կառուցապատման և արտադրական

(Կից հողօգտագործումների անվանումը և դրանց սահմանները՝ համաձայն ներկայացված սխեմայի)

7. Բնության հատուկ պահպանվող և (կամ) պատմամշակութային հուշարձանների տարածքներ (պահպանական գոտիներ)

(հուշարձանի անվանումը, կարգավիճակը և այլն)

8. Հստակագծային սահմանափակումներ

(տեղանքում գործող սահմանափակումներ, պաշտպանվող օբյեկտների, ինժեներային և արտադրական նշանակությունների և այլ օբյեկտների նկատմամբ սահմանափակումները, այդ թվում՝ սերվիտուտները)

ՆԱԽԱԳԾԱՅԻՆ ՊԱՀԱՆՁՆԵՐԸ

9. Ճարտարապետահատակագծային պահանջներ

(Էլեկտրական համակարգի, ջրամատակարարության օբյեկտների և հողմատիվատեխնիկական փաստաթղթերի պահանջներից առկա բաղաբաշխական ծրագրային փաստաթղթերի որակներից կամ դրանց բացակայության դեպքում՝ կնշմարվող (կազմավորվող) բաղաբաշխական միջավայրի պայմաններից)

9.1. օբյեկտի հեռավորությունը կարմիր գծից (մետր)

Ըստ նորմերի

9.2. հեռավորությունը հարևան հողակտորներից (օբյեկտներից) (մետր)

Ըստ նորմերի

9.3. թույլատրելի բարձրությունը (մետր)

9.4. կառուցապատման խտության գործակիցը (կառույցի (կառույցների) ընդհանուր մակերեսի հարաբերությունը հողամասի մակերեսին)

9.5. կառուցապատման տոկոսը (կառուցապատվող (անջրանցիկ) տարածքի հարաբերությունը հողամասի մակերեսին տոկոսներով (%))

9.6. կանաչապատման տոկոսը (կանաչապատ տարածքի հարաբերությունը հողամասի մակերեսին՝ տոկոսներով (%))

9.7. այլ պահանջներ

10. Հողամասում գտնվող շենքերի ու շինությունների քանդման կամ տեղափոխման (ապամոնտաժման) պայմանները և աշխատանքների հերթականությունը

11. Ստորգետնյա, կիսանկուղի և առաջին հարկերի տարածքների օգտագործման պայմանները

12. Ինժեներական ցանցեր և սարքավորումներ

12.1. ջրամատակարարում, կոյուղի, տաք ջրի մատակարարում

12.2. էլեկտրամատակարարում

12.3. գազամատակարարում

12.4. էլեկտրոնային հաղորդակցության մալուխատար կոյուղու (ներառյալ դիտահորը) տեղադիրքը

12.5. թույլ հոսանքներ

12.6. աղբահանություն

13. Տարածքի ինժեներական նախապատրաստում

14. Բարեկարգում

15. Շինարարական նյութեր

16. Պաշտպանական կառույցներ

17. Հակահրդեհային պահանջներ

18. Հաշմանդամների և բնակչության սակավաշարժ խմբերի սրաշտպանության միջոցառումներ

19. Շրջակա միջավայրի պահպանում

Պահանջներ՝ զոյություն ունեցող և նախագծվող ենթակառուցվածքների ու ցանցերի նկատմամբ

<<Վեոյիա Ջուր>>ՓԲԸ

(համաձայն մատակարարող կազմակերպության տեխնիկական պայմանների)

ՀԷՏ <<Գեդամա >> մ/ճ

(համաձայն մատակարարող կազմակերպության տեխնիկական պայմանների)

Արոլյանի ԳԳՄ

(համաձայն մատակարարող կազմակերպության տեխնիկական պայմանների)

(համաձայն N 1 հաղելվածի 58-րդ կետի 2-րդ ենթակետով սահմանված երակետային տվյալների)

ըստ գրաֆիկի

Հարթեցում, ջրահեռացում

(տեխնիկական կազմակերպման ջրահեռացման, ինժեներական պաշտպանության միջոցառումները)

Կանաչապատում

(լանդշաֆտային պլանավորման վերաբերյալ պահանջները, կանաչապատում, ճարտարապետական փոքր ձևեր, ցանկապատում, գոմազր և այլն)

Քար, փայտ, մետաղ, ավազ, ցեմենտ և այլն

(շինարարական նյութերի օգտագործման վերաբերյալ առաջարկությունները)

(արտակարգ իրավիճակիևկամ մարզկանց և օբյեկտների պաշտպանության միջոցառումները)

Ապահովել հակահրդեհային անվտանգությունը

(հակահրդեհային անվտանգության ապահովման միջոցառումները)

Շրջակա միջավայրը պահպանել շին.նյութերի ախտոտվածությունից

(շրջակա միջավայրը վտանգավոր ազդեցությունից)

20. Շինարարության կազմակերպում

(առաջարկությունների շինարարության հետ կապված
անբարենպաստ ազդեցության բացառման, քաղաքային
տնտեսության և տրանսպորտի ախտախան աշխատանքի
ապահովման վերաբերյալ)

21. Առաջադրանքի գործողության ժամկետը և
նախագծի մշակման փուլերը

Մեկ տարի

(նշվում են առաջադրանքի գործողության ժամկետը և
նախագծի մշակման փուլերը)

ԼԲԱՑՈՒՑԻՉ ՊԱՅՄԱՆՆԵՐԸ

22. Նախագծային փաստաթղթերի
փորձաքննությանը ներկայացվող
սրահանջներ

(Հայաստանի Հանրապետության օրենսդրությամբ
սահմանված փորձաքննության տեսակը կամ նախագծի երաշխավորադիրը՝
կղզում կատարելով համապատասխան իրավական ակտին)

23. Միջանկյալ համաձայնեցում

Բալայիովիտ համայնքի ղեկավարի հետ

(իրավասու մարմնի կամ Հայաստանի Հանրապետության օրենսդրությամբ
նախատեսված ղեկավարում շահագրգիռ մարմինների հետ եզրիզային
նախագծի նախնական համաձայնեցում: Նշվում է նաև առաջադրանքի
փուլային հնարավորությունը՝ N | հավելվածի 89-րդ կետով
նախատեսված դեպքում ())

24. Հասարակական քննարկումներ

(Հայաստանի Հանրապետության օրենսդրությամբ սահմանված
դեպքերում և կարգով)

25. Համաձայնեցումների կամ
մասնագիտական
եզրակացությունների ստացում

(նշվում են տվյալ օբյեկտի համաձայնեցումներ օրենքով սահմանված պահանջները՝
հուշարձանների ու բնության պահպանության և այլ լիազորված մարմինների հետ,
ինչպես նաև N | հավելվածի 56-րդ կետով սահմանված դեպքերում՝ ինժեներական
եքսպերտիզաների և քննարկումների (օգտագործողի) հետ)

26. Փոստային բաժանորդային
պահարանների տեղադրում

27. Այլ պայմաններ

ՀԱՅԱՍՏԱՆԻ ՀԱՆՐԱՊԵՏՈՒԹՅԱՆ ԿՈՏԱՅՔԻ ՄԱՐԶԻ ԲԱԼԱՀՈՎԻՏ ՀԱՄԱՅՆՔԻ



ՂԵԿԱՎԱՐ

(Handwritten signature)
Ինժեղագրությունը,

Կ.ԳՐԻԳՈՐՅԱՆ
ախումբ, ազգանունը)



280 150 200

**ՀԱՅԱՍՏԱՆԻ ՀԱՆՐԱՊԵՏՈՒԹՅԱՆ ԿՈՏԱՅՔԻ ՄԱՐԶԻ
ԲԱԼԱՀՈՎԻԿՑ ՀԱՄԱՅՆՔԻ ՂԵԿԱՎԱՐ**

Հայաստանի Հանրապետության Կոտայքի մարզի Բալահովիտ համայնք
ՀՀ, Կոտայքի մարզ, գ.Բալահովիտ, (0222)63539, balahovithamaynk@rambler.ru

Ո Ր Ո Շ ՈՒ Մ

17 ՍԵՊՏԵՄԲԵՐԻ 2019թվականի N 281-Ա


**ՀԱՄԱՅՆՔԻ ՂԵԿԱՎԱՐԻ 2018ԹՎԱԿԱՆԻ ՆՈՅԵՄԲԵՐԻ 9-Ի N 263-Ա ՈՐՈՇՈՒՄՆ
ՈՒԺԸ ԿՈՐՑՐԱԾ ՃԱՆԱԶԵԼՈՒ ՄԱՍԻՆ**

Ղեկավարվելով «Նորմատիվ իրավական ակտերի մասին» օրենքի 1-ին հոդվածի 2-րդ մասի և 37-րդ հոդվածի պահանջներով, որոշում եմ

1. Ուժը կորցրած ճանաչել համայնքի ղեկավարի 2018թվականի նոյեմբերի 9-ի «ՀԱՄԱՅՆՔԱՅԻՆ ՍԵՓԱԿԱՆՈՒԹՅՈՒՆ ՀԱՆԴԻՍԱՑՈՂ ՀՈՂԱՄԱՍՆ ՈՒՂՂԱԿԻ ՎԱՃԱՌՔԻ ՁԵՎՈՎ ՕՏԱՐԵԼՈՒ ՄԱՍԻՆ» N 263-Ա որոշումը:
2. Սույն որոշումն ուժի մեջ է մտնում ստորագրման պահից:

ՀԱՄԱՅՆՔԻ ՂԵԿԱՎԱՐ

ԿԱՄՈ ԳՐԻԳՈՐՅԱՆ



2019թ. սեպտեմբերի 17
գ.Բալահովիտ



**ՀԱՅԱՍՏԱՆԻ ՀԱՆՐԱՊԵՏՈՒԹՅԱՆ ԿՈՏԱՅՔԻ ՄԱՐԶԻ
ԲԱԼԱՀՈՎԻՏ ՀԱՄԱՅՆՔԻ ՂԵԿԱՎԱՐ**

Հայաստանի Հանրապետության Կոտայքի մարզի Բալահովիտ համայնք
ՀՀ, Կոտայքի մարզ, գ.Բալահովիտ, (0222)63539, balahovithamaynk@rambler.ru

Ո Ր Ո Շ ՈՒ Մ

17 ՍԵՊՏԵՄԲԵՐԻ 2019թվականի N 282-Ա

**ՀԱՄԱՅՆՔԱՅԻՆ ՍԵՓԱԿԱՆՈՒԹՅՈՒՆ ՀԱՆԴԻՍԱՑՈՂ ՀՈՂԱՄԱՍՆ ՈՒՂՂԱԿԻ
ՎԱՃԱՌՔԻ ՁԵՎՈՎ ՕՏԱՐԵԼՈՒ ՄԱՍԻՆ**

Ղեկավարվելով Հայաստանի Հանրապետության Հողային օրենսգրքի 66-րդ հոդվածի առաջին մասի 8-րդ կետի, Հայաստանի Հանրապետության կառավարության 2016թվականի մայիսի 26-ի թիվ 550 որոշման պահանջներով և հիմք ընդունելով համայնքի ավագանու 2019թվականի հուլիսի 11-ի N 24-Ա որոշումը, որոշում եմ

Բալահովիտի համայնքապետարան են դիմել քաղաքացիներ Գագիկ Վարդկեսի Թադևոսյանը, Կանիրա Բորիկի Բաղդասարյանը, Վարդգես Գագիկի Թադևոսյանը, Աննա Գագիկի Թադևոսյանը սեփականության իրավունքով իրենց պատկանող Կոտայքի մարզ գ.Բալահովիտ 1-ին փողոց թիվ 39 հասցեում գտնվող կառուցապատված հողամասին կից ընդլայնման նպատակով ուղղակի վաճառքի ձևով իրենց օտարելու համայնքային սեփականություն հանդիսացող Կոտայքի մարզ գ.Բալահովիտ 1-ին փողոց թիվ 39/1 հասցեում գտնվող 07-018-0022-0066 կադաստրային համարի 0,00497հա մակերեսով քնակավայրերի այլ հողամասը /հիմք անշարժ գույքի նկատմամբ իրավունքների պետական գրանցման վկայական N 21062018-07-0083 տրված 2018թվականի հունիսի 21-ին:

1. Գագիկ Վարդկեսի Թադևոսյանին, Կանիրա Բորիկի Բաղդասարյանին, Վարդգես Գագիկի Թադևոսյանին, Աննա Գագիկի Թադևոսյանին սեփականության իրավունքով իրենց պատկանող Կոտայքի մարզ գ.Բալահովիտ 1-ին փողոց թիվ 39 հասցեում/սեփականության իրավունքի վկայական N 2747844 տրված 2010թվականի մայիսի 13-ին/ /ծածկագիր 07-018-0022-0033/ գտնվող կառուցապատված հողամասին կից Կոտայքի մարզ գ.Բալահովիտ 1-ին փողոց թիվ 39/1/ծածկագիր 07-018-0022-0066/ հասցեում գտնվող քնակավայրերի այլ հողամասը՝ 0,00497հա մակերեսով ընդլայնման նպատակով, ուղղակի վաճառքի ձևով օտարել իրենց կադաստրային արժեքով:
2. Մահմանել, որ սույն որոշման ընդունումից հետո 15-օրյա ժամկետում Բալահովիտ համայնքի բյուջի N 900105206172 հաշվին պետք է վճարի հողամասի


կադաստրային արժեքը, որը կազմում է 146118 /մեկ հարյուր քառասունվեց հազար հարյուր տասնութ/ Հայաստանի Հանրապետության դրամ:

3. Լիազորել Բալահովիտի համայնքապետարանի աշխատակազմի քարտուղար Անդրանիկ Պետրոսյանին՝ համայնքապետարանի անունից հողօգտագործողի հետ կնքել հողամասի առուվաճառքի պայմանագիր:
4. Ընդունել ի գիտություն, առուվաճառքի պայմանագրից ծագող իրավունքը ենթակա է պետական գրանցման անշարժ գույքի կադաստրի համապատասխան ստորաբաժանումում:
5. Սույն որոշումն ուժի մեջ է մտնում ստորագրման պահից:

ՀԱՄԱՅՆՔԻ ՂԵԿՑՎԱԾ

ԿԱՄՈ ԳՐԻԳՈՐՅԱՆ

2019թ. Սեպտեմբերի 17
գ.Բալահովիտ





**ՀԱՅԱՍՏԱՆԻ ՀԱՆՐԱՊԵՏՈՒԹՅԱՆ ԿՈՏԱՅՔԻ ՄԱՐԶԻ
ԲԱԼԱՀՈՎԻՏ ՀԱՄԱՅՆՔԻ ՂԵԿԱՎԱՐ**

Հայաստանի Հանրապետության Կոտայքի մարզի Բալահովիտ համայնք
ՀՀ, Կոտայքի մարզ, գ.Բալահովիտ, (0222)63539, balahovithamaynk@rambler.ru

Ո Ր Ո Շ ՈՒ Մ

19 ՍԵՊՏԵՄԲԵՐԻ 2019թվականի N 283-Ա

ՊԵՏ.ԳՐԱՆՑՄԱՆ ԱՇԽԱՏԱՆՔՆԵՐ ԿԱՏԱՐԵԼՈՒ ՄԱՍԻՆ

Հիմք ընդունելով Հայաստանի Հանրապետության Կառավարության 2006թվականի
մայիսի 18-ի N 980-Ն որոշումը, որոշում եմ՝

1. Բալահովիտ համայնքի սեփականություն հանդիսացող գյուղատնտեսական
նշանակության այլ հողերից՝

Ծածկագիր 07-018-0119-0001-ից

Ընդամենը 0,22507 հա

Կատարել պետական գրանցում համաձայն ներկայացված հողամասի հատակագծի:

2. Սույն որոշումից ծագող իրավունքները ենթակա է պետական գրանցման՝

Հայաստանի Հանրապետության օրենսդրությամբ սահմանված կարգով:

3. Սույն որոշումն ուժի մեջ է մտնում ընդունման պահից:

ՀԱՄԱՅՆՔԻ ՂԵԿԱՎԱՐ

ԿԱՄՈ ԳՐԻԳՈՐՅԱՆ

2019թ.սեպտեմբերի 19
գ.Բալահովիտ



**ՀԱՅԱՍՏԱՆԻ ՀԱՆՐԱՊԵՏՈՒԹՅԱՆ ԿՈՏԱՅՔԻ ՄԱՐԶԻ
ԲԱԼԱՀՈՎԻՏ ՀԱՄԱՅՆՔԻ ՂԵԿԱՎԱՐ**

Հայաստանի Հանրապետության Կոտայքի մարզի Բալահովիտ համայնք
ՀՀ, Կոտայքի մարզ, գ.Բալահովիտ, (0222)63539, balahovithamaynk@rambler.ru

Ո Ր Ո Շ ՈՒ Մ

19 ՍԵՊՏԵՄԲԵՐԻ 2019թվականի N 284-Ա

**ՊԵՏ.ԳՐԱՆՑՄԱՆ ԱՇԽԱՏԱՆՔՆԵՐ ԿԱՏԱՐԵԼՈՒ ԵՎ ՀԱՍՑԵ
ՏՐԱՄԱԳԻՔԵԼՈՒ ՄԱՍԻՆ**

Հիմք ընդունելով Հայաստանի Հանրապետության Կառավարության 2006թվականի մայիսի 18-ի N 980-Ն որոշումը, Հայաստանի Հանրապետության Կառավարության 2005թվականի դեկտեմբերի 29-ի N 2387-Ն որոշումը, որոշում եմ՝

1. Բալահովիտ համայնքի սեփականություն հանդիսացող արդյունաբերության, ընդերքօգտագործման և այլ արտադրական նշանակության հողերից՝

Ծածկագիր 07-018-0076-0034-ից

Հնդամենը 0,0020 հա

Կատարել պետական գրանցում համաձայն ներկայացված հողամասի հատակագծի:

2. Սույն որոշման 1-ին կետում նշված հողամասին տրամադրել հասցե՝

Կոտայքի մարզ գ.Բալահովիտ Լևոն Ավետիսյան փողոց թիվ 62/4

3. Սույն որոշումից ծագող իրավունքները ենթակա է պետական գրանցման՝

Հայաստանի Հանրապետության օրենսդրությամբ սահմանված կարգով:

4. Սույն որոշումն ուժի մեջ է մտնում ընդունման պահից:

ՀԱՄԱՅՆՔԻ ՂԵԿԱՎԱՐ

ԿԱՄՈ ԳՐԻԳՈՐՅԱՆ

2019թ.սեպտեմբերի 19
գ.Բալահովիտ



**ՀԱՅԱՍՏԱՆԻ ՀԱՆՐԱՊԵՏՈՒԹՅԱՆ ԿՈՏԱՅՔԻ ՄԱՐԶԻ
ԲԱԼԱՀՈՎԻԾ ՀԱՄԱՅՆՔԻ ՂԵԿԱՎԱՐ**

Հայաստանի Հանրապետության Կոտայքի մարզի Բալահովիտ համայնք
ՀՀ, Կոտայքի մարզ, գ.Բալահովիտ, (0222)63539, balahovithamaynk@rambler.ru

Ո Ր Ո Շ ՈՒ Մ

19 ՍԵՊՏԵՄԲԵՐԻ 2019թվականի N 285-Ա

ՊԵՏ.ԳՐԱՆՑՄԱՆ ԱՇԽԱՏԱՆՔՆԵՐ ԿԱՏԱՐԵԼՈՒ ԵՎ ՀԱՍՑԵ

ՏՐԱՄԱԴԻԵԼՈՒ ՄԱՍԻՆ

Հիմք ընդունելով Հայաստանի Հանրապետության Կառավարության 2006թվականի մայիսի 18-ի N 980-Ն որոշումը, Հայաստանի Հանրապետության Կառավարության 2005թվականի դեկտեմբերի 29-ի N 2387-Ն որոշումը, որոշում եմ՝

1. Բալահովիտ համայնքի սեփականություն հանդիսացող արդյունաբերության, ընդերքօգտագործման և այլ արտադրական նշանակության հողերից՝

Ծածկագիր 07-018-0076-0034-ից

Ընդամենը 0,0027 հա

Կատարել պետական գրանցում համաձայն ներկայացված հողամասի հատակագծի:

2. Սույն որոշման 1-ին կետում նշված հողամասին տրամադրել հասցե՝

Կոտայքի մարզ գ.Բալահովիտ Լևոն Ավետիսյան փողոց թիվ 62/5

3. Սույն որոշումից ծագող իրավունքները ենթակա է պետական գրանցման՝

Հայաստանի Հանրապետության օրենսդրությամբ սահմանված կարգով:

4. Սույն որոշումն ուժի մեջ է մտնում ընդունման պահից:

ՀԱՄԱՅՆՔԻ ՂԵԿԱՎԱՐ

ԿԱՄՈ ԳՐԻԳՈՐՅԱՆ

2019թ. Սեպտեմբերի 19
գ.Բալահովիտ

