



ՀԱՅԱՍՏԱՆԻ ՀԱՆՐԱՊԵՏՈՒԹՅՈՒՆ ԿՈՏԱՅՔԻ ՄԱՐԶ

ԲԱԼԱՀՈՎԻՏ ՀԱՄԱՅՆՔ

ՀՀ, Կոտայքի մարզ, գ. Բալահովիտ,

1 փող. 38, Հեռ. (0222)63539

N 210

16 հունիս 2017թ.


ՀՀ ԿՈՏԱՅՔԻ ՄԱՐԶՊԵՏ

ՊԱՐՈՆ Կ. ԳՈՒԼՈՅԱՆԻՆ

Հարգելի պարոն Գուլոյան

Ղեկավարվելով <<Տեղական ինքնակառավարման մասին>> Հայաստանի Հանրապետության օրենքի 33-րդ հոդվածի 4-րդ մասի 9-րդ կետի պահանջներով, Ձեզ է ներկայացվում համայնքի ղեկավարի որոշումները 2017թ-ի հունիսի 12-ից հունիսի 16-ը ընկած ժամանակահատվածի համար:

ՀԱՄԱՅՆՔԻ ՂԵԿԱՎԱՐ



Կ. ԳՐԻԳՈՐՅԱՆ

Կար՝ Ա. Պետրոսյան

Հեռ. 022263539



ՀԱՅԱՍՏԱՆԻ ՀԱՆՐԱՊԵՏՈՒԹՅԱՆ ԿՈՏԱՅՔԻ ՄԱՐԶԻ

ԲԱԼԱՀՈՎԻՏ ՀԱՄԱՅՆՔԻ ՂԵԿԱՎԱՐ

Հայաստանի Հանրապետության Կոտայքի մարզի Բալահովիտ համայնք
ՀՀ, Կոտայքի մարզ, գ.Բալահովիտ, (0222)63539, balahovithamaynk@rambler.ru

Ո Ր Ո Շ ՈՒ Մ

13 ՀՈՒՆԻՄԻ 2017թվականի N 153-Ա


**<<ՆԵՐՍԵՍ ՄԻՔԱՅԵԼՅԱՆ>> ԱԶ ԻՆ ԱՅԼ ԱՐՏԱՔԻՆ ԳՈՎԱԶԴԻ ՏԵՂԱԴՐԵԼՈՒ
ԹՈՒՅԼՏՎՈՒԹՅՈՒՆ ՏԱԼՈՒ ՄԱՍԻՆ**

Համաձայն <<Տեղական ինքնակառավարման մասին>> Հայաստանի Հանրապետության օրենքի 42-րդ հոդվածի 1-ին մասի 12-րդ կետի, Բալահովիտ համայնքի ավագանու 2017թվականի հունվարի 26-ի թիվ 6-Ն որոշման և հաշվի առնելով <<Ներսես Միքայելյան>> ԱԶ-ի 2017թվականի հունիսի 12-ի դիմումը՝ որոշում եմ

1. Թույլատրել <<Ներսես Միքայելյան>> ԱԶ-ին տեղադրել այլ արտաքին գովազդ, /13.2քմ/ 2017թվականի հունիսի 12-ից մինչև 2017թվականի օգոստոսի 12-ը գ. Բալահովիտ 1-ին փողոց թիվ 49 հասցեում:
2. Հաստատել այլ արտաքին գովազդի էսքիզը՝ համաձայն հավելված 2-ի:
3. Սույն որոշումն ուժի մեջ է մտնում ստորագրման պահից

ՀԱՄԱՅՆՔԻ ՂԵԿԱՎԱՐ՝

ԿԱՄՈ ԳՐԻԳՈՐՅԱՆ



2017թ հունիսի 13
գ.Բալահովիտ


Հավելված 2
Բալահովիտ համայնքի
ղեկավարի 2017թվականի
հունիսի 13-ի թիվ 153-Ա որոշման

ԳՈՎԱԶՂԻ ԷՍՔԻԶ

9.0ք.մ
5.4ք.մ Ավտոտեխսպասարկման կետ
ավտոյուղեր

6.0
1.30ք.մ Վուկանացում

Համայնքի ղեկավար  Կ.Գրիգորյան





ՀԱՅԱՍՏԱՆԻ ՀԱՆՐԱՊԵՏՈՒԹՅԱՆ ԿՈՏԱՅՔԻ ՄԱՐԶԻ

ԲԱԼԱՀՈՎԻՏ ՀԱՄԱՅՆՔԻ ՂԵԿԱՎԱՐ

Հայաստանի Հանրապետության Կոտայքի մարզի Բալահովիտ համայնք
ՀՀ, Կոտայքի մարզ, գ.Բալահովիտ, (0222)63539, balahovithamaynk@rambler.ru

Ո Ր Ո Շ ՈՒ Մ

14 ՀՈՒՆԻՍԻ 2017թվականի N 154-Ա

ՔԱՂՎԱՍՈ ԳՐԻԳՈՐՅԱՆԻՆ ՃԱՐՏԱՐԱՊԵՏԱՀԱՏԱԿԱԳԾԱՅԻՆ

ԱՌԱՋԱԴԻՐԱՆՔ ՏԱԼՈՒ ՄԱՍԻՆ

Ղեկավարվելով <<Տեղական ինքնակառավարման մասին>> Հայաստանի Հանրապետության օրենքի 42-րդ հոդվածի 1-ին մասի 4-րդ կետի, Հայաստանի Հանրապետության Կառավարության 2015թվականի մարտի 19-ի թիվ 596-Ն որոշմամբ հաստատված կարգով, որոշում եմ

1. Քաղ՝ Կամո Գրիգորյանին տալ ճարտարապետահատակագծային առաջադրանք, սեփականության իրավունքի վկայական N 521477 տրված 2003թվականի մայիսի 30-ին գ. Բալահովիտ 3-րդ փողոց թիվ 12 հասցեում գտնվող հողամասում <<Ջերմատնային տնտեսության և քարե ցանկապատի>> կառուցման նախագծային փաստաթղթերի մշակման համար:
2. Սույն որոշումն ուժի մեջ է մտնում ստորագրման օրվանից

ՀԱՄԱՅՆՔԻ ՂԵԿԱՎԱՐ



ԿԱՍՈ ԳՐԻԳՈՐՅԱՆ

2017թ. հունիսի 14
գ.Բալահովիտ



ՀԱՅԱՍՏԱՆԻ ՀԱՆՐԱՊԵՏՈՒԹՅՈՒՆ

ԿՈՏԱՅՔԻ ՄԱՐԶ ԲԱԼԱՀՈՎԻՏ ՀԱՄԱՅՆՔ

ՆԱԽԱԳԾՄԱՆ ԹՈՒՅԼՏՎՈՒԹՅՈՒՆ

(ՃԱՐՏԱՐԱՊԵՏԱՀԱՏԱԿԱԳԾԱՅԻՆ ԱՌԱՋԱԴՐԱՆՔ)

N 6 « 14» հունիսի 2017 թ.

Օրյեկտ <<Ջերմատնային տնտեսության և քարե ցանկապատի>> կառուցման
(օբյեկտի անվանումը, կառուցում, վերակառուցում, ուժեղացում, վերակառուցում, գործառնական նշանակության փոփոխություն)
(հակիրճ բնորոշումը, հզորությունը)

նախագծային փաստաթղթերի մշակման համար:
ռիսկայնության աստիճանը (կատեգորիան), նախագծման փուլերը և այլն)

Գտնվելու վայրը Կոտայքի մարզ գ.Բալահովիտ 3-րդ փողոց թիվ 12
ծածկագիր 07-018-0009-0009

(մարզի, համայնքի, փողոցի անվանումները, շենքի համարը, հողամասի ծածկագիրը)

Կառուցապատող՝ Կամո Գրիգորյան

(կազմակերպության անվանումը, գտնվելու վայրը, ֆիզիկական անձի անունը, ազգանունը,
բնակության վայրը, հեռախոսահամարը, էլեկտրոնային հասցեն)

Առաջադրանքի տրամադրման հիմքը սեփականության իրավունքի վկայականի
պատճեն, հայտ, Ն/ք պատճեն

(կառուցապատման նպատակով ՀՀ օրենսդրությամբ սահմանված կարգով հողամասի տրամադրման,
անշարժ գույքի փոփոխման իրավունքը հաստատող անհրաժեշտ փաստաթղթերը)

Առաջադրանքի գործողության ժամկետը Մեկ տարի

(N 1 հավելվածի 32-րդ կետին համապատասխան)

ՆԱԽԱԳԾՎՈՂ ՀՈՂԱՄԱՍԻ ԲՆՈՒԹԱԳԻՐԸ

1. Հողամասը գտնվում է

Բնակավայրերի բնակելի կառուցապատման

(հողամասի դիրքը քաղաքաշինական միջավայրում, դրա նպատակային և
գործառնական նշանակությունը)

2. Հողամասի չափերը

S= 0.4215հա

(հողամասի սահմանները՝ կոորդինատային նշահարմամբ, մակերեսը (հա))

3. Հողամասի առկա վիճակը

Հարթ տարածք

(ռելիեֆի բնութագիրը, շենքերի (այդ թվում՝ քանդման ենթակա) առկայությունը
(օգտագործումը, նշանակությունը, հարկայնությունը, շինարարական նյութերը և
այլն), կանաչապատումը, բարեկարգումը և այլն)

4. Տրանսպորտային պայմանները

Համայնքային նշանակության ճանապարհներ

(ճանապարհների առկայությունը, երկաթուղային տրանսպորտի
մոտեցումները և այլն)

5. Բնժեներական ցանցեր և
սարքավորումներ (ջրամատակարարման,
կոյուղու, գազամատակարարման, տաք ջրի
մատակարարման, էլեկտրամատակարարման,
էլեկտրոնային հաղորդակցության

համակարգեր)

(նախագծվող հողամասով կամ կից տարածքով անցնող ինժեներական ենթակառուցվածքները, այդ թվում՝ ստորգետնյա)

6. Կից հողամասեր

Բնակելի կառուցապատման հողամասեր

(կից հողօգտագործումների անվանումը և դրանց սահմանները՝ համաձայն ներկայացված սխեմայի)

7. Բնության հատուկ պահպանվող և (կամ) պատմամշակութային հուշարձանների տարածքներ (պահպանական գոտիներ)

_____ (հուշարձանի անվանումը, կարգավիճակը և այլն)

8. Հատակագծային սահմանափակումներ

_____ (տեղանքում գործող արտադրական, պաշտպանվող օբյեկտների, ինժեներատրանսպորտային ենթակառուցվածքների և այլ օբյեկտների նկատմամբ սահմանափակումները, այդ թվում՝ սերվիտուտները)

ՆԱԽԱԳԾԱՅԻՆ ՊԱՀԱՆՁՆԵՐԸ

9. Ճարտարապետահատակագծային պահանջներ

_____ (Էլեկտվ Հայաստանի Հանրապետության օրենսդրության և նորմատիվատեխնիկական փաստաթղթերի պահանջներից, առկա քաղաքաշինական ծրագրային փաստաթղթերի դրույթներից կամ դրանց բացակայության դեպքում՝ կազմավորված (կազմավորվող) քաղաքաշինական միջավայրի պայմաններից)

9.1. օբյեկտի հեռավորությունը կարմիր գծից (մետր)

Ըստ նորմերի

9.2. հեռավորությունը հարևան հողակտորներից (օբյեկտներից) (մետր)

Ըստ նորմերի

9.3. թույլատրելի բարձրությունը (մետր)

H = 5.0մ

9.4. կառուցապատման խտության գործակիցը (կառույցի (կառույցների) ընդհանուր մակերեսի հարաբերությունը հողամասի մակերեսին)

9.5. կառուցապատման տոկոսը (կառուցապատվող (անջրանցիկ) տարածքի հարաբերությունը հողամասի մակերեսին՝ տոկոսներով (%)

9.6. կանաչապատման տոկոսը (կանաչապատ տարածքի հարաբերությունը հողամասի մակերեսին՝ տոկոսներով (%)

9.7. այլ պահանջներ

10. Հողամասում գտնվող շենքերի ու շինությունների քանդման կամ տեղափոխման (սպառնալուծման) պայմանները և

աշխատանքների հերթականությունը

11. Ստորգետնյա, կիսանկուղի և առաջին հարկերի տարածքների օգտագործման պայմանները

12. Ինժեներական ցանցեր և սարքավորումներ

Պահանջներ՝ գոյություն ունեցող և նախագծվող ենթակառուցվածքների ու ցանցերի նկատմամբ

12.1. ջրամատակարարում, կոյուղի, տաք ջրի մատակարարում

Կցվում է <<Երևան Զուր>> ՓԲԸ
(համաձայն մատակարարող կազմակերպության տեխնիկական պայմանների)

12.2. էլեկտրամատակարարում

Կցվում է ՀԵՑ <<Գեղամա>> մասնաճյուղ
(համաձայն մատակարարող կազմակերպության տեխնիկական պայմանների)

12.3. գազամատակարարում

Կցվում է Արովյանի ԳԳՄ
(համաձայն մատակարարող կազմակերպության տեխնիկական պայմանների)

12.4. էլեկտրոնային հաղորդակցության մալուխատար կոյուղու (ներառյալ դիտահորը) տեղադիրքը

Կցվում է _____
(համաձայն N 1 հավելվածի 58-րդ կետի 2-րդ ենթակետով սահմանված ելակետային տվյալների)

12.5. թույլ հոսանքներ

12.6. աղբահանություն

ոստ գրաֆիկի

13. Տարածքի ինժեներական նախապատրաստում

Հարթեցում, ջրահեռացում
(ոելիեֆի կազմակերպման, ջրահեռացման, ինժեներական պաշտպանության միջոցառումները)

14. Բարեկարգում

Կանաչապատում
(լանդշաֆտային պլանավորման վերաբերյալ պահանջները, կանաչապատում, ճարտարապետական փորք ձևեր, ցանկապատում, գովազդ և այլն)

15. Շինարարական նյութեր

Քար, մետաղ, ավազ, ցեմենտ և այլն
(շինարարական նյութերի օգտագործման վերաբերյալ առաջարկությունները)

16. Պաշտպանական կառույցներ

(արտակարգ իրավիճակներում մարդկանց և օբյեկտների պաշտպանության միջոցառումները)

17. Հակահրդեհային պահանջներ

Ապահովել հակահրդեհային անվտանգությունը
(հակահրդեհային անվտանգության ապահովման միջոցառումները)

18. Հաշմանդամների և բնակչության սակավաշարժ խմբերի պաշտպանության միջոցառումներ

19. Շրջակա միջավայրի պահպանում

Շրջակա միջավայրը պահպանել

շին. նյութերի ակտոսվածությունից

(շրջակա միջավայրը վտանգավոր ազդեցությունից բացառելու միջոցառումները)

20. Շինարարության կազմակերպում

(առաջարկություններ շինարարության հետ կապված անբարենպաստ ազդեցության բացառման, քաղաքային տնտեսության և տրանսպորտի անխափան աշխատանքի ապահովման վերաբերյալ)

21. Առաջադրանքի գործողության ժամկետը և նախագծի մշակման փուլերը

Մեկ տարի

(նշվում են առաջադրանքի գործողության ժամկետը և նախագծի մշակման փուլերը)

ԼՐԱՑՈՒՑԻՉ ՊԱՅՄԱՆՆԵՐԸ

22. Նախագծային փաստաթղթերի փորձաքննությանը ներկայացվող պահանջներ

Երաշխավորագիր

(Հայաստանի Հանրապետության օրենսդրությամբ սահմանված փորձաքննության տեսակը կամ նախագծողի երաշխավորագիրը՝ հղում կատարելով համապատասխան իրավական ակտին)

23. Միջանկյալ համաձայնեցում

Բալանսով համայնքի ղեկավարի հետ

(իրավասու մարմնի կամ Հայաստանի Հանրապետության օրենսդրությամբ նախատեսված դեպքերում շահագրգիռ մարմինների հետ էսքիզային նախագծի նախնական համաձայնեցում, նշվում է նաև առաջադրանքի փոփոխման հնարավորությունը՝ N 1 հավելվածի 89-րդ կետով նախատեսված դեպքում)

24. Հասարակական քննարկումներ

(Հայաստանի Հանրապետության օրենսդրությամբ սահմանված դեպքերում և կարգով)

25. Համաձայնեցումների կամ մասնագիտական եզրակացությունների ստացում

(նշվում են տվյալ օբյեկտի համաձայնեցման՝ օրենքով սահմանված պահանջները՝ հուշարձանների ու բնության պահպանության և այլ լիազորված մարմինների հետ, ինչպես նաև N 1 հավելվածի 56-րդ կետով սահմանված դեպքերում՝ ինժեներական ենթակառուցվածքի սեփականատիրոջ (օգտագործողի) հետ)

26. Փոստային բաժանորդային պահարանների տեղադրում

27. Այլ պայմաններ

ՀԱՅԱՍՏԱՆԻ ՀԱՆՐԱՊԵՏՈՒԹՅԱՆ ԿՈՏԱՅՔԻ ՄԱՐԶԻ ԲԱԼԱՀՈՎԻՏ ՀԱՄԱՅՆՔԻ

ՂԵԿԱՎԱՐ



Կ.ԳՐԻԳՈՐՅԱՆ

(ստորագրությունը, անունը, ազգանունը)





ՀԱՅԱՍՏԱՆԻ ՀԱՆՐԱՊԵՏՈՒԹՅԱՆ ԿՈՏԱՅՔԻ ՄԱՐԶԻ

ԲԱԼԱՀՈՎԻՏ ՀԱՄԱՅՆՔԻ ՂԵԿԱՎԱՐ

Հայաստանի Հանրապետության Կոտայքի մարզի Բալահովիտ համայնք
ՀՀ, Կոտայքի մարզ, գ.Բալահովիտ, (0222)63539, balahovithamaynk@rambler.ru

Ո Ր Ո Շ ՈՒ Մ

14 ՀՈՒՆԻՍԻ 2017թվականի N 155-Ա

ԴՐԱՄԱԿԱՆ ՕԳՆՈՒԹՅՈՒՆ ՀԱՏԿԱՑՆԵԼՈՒ ՄԱՍԻՆ

Համաձայն <<Տեղական ինքնակառավարման մասին>> Հայաստանի Հանրապետության օրենքի 48-րդ հոդվածի 1-ին մասի 3-րդ կետի, և հիմք ընդունելով համայնքի սոցիալապես անապահով խավերի սոցիալական պայմաններն ուսումնասիրող քնակարանային հարցերի հանձնաժողովի արձանագրությունը, որոշում եմ

1. Բալահովիտ համայնքի սոց.օգնության 4729 հոդվածից /բաժին 10 խումբ 07 դաս 1/ 50.0 / հիսուն հազար/ դրամ տրամադրել քաղ՝ Շուշանիկ Ավանեսյանին, որպես անհատույց դրամական օգնություն:
2. Սույն որոշումն ուժի մեջ է մտնում ընդունման պահից

ՀԱՄԱՅՆՔԻ ՂԵԿԱՎԱՐ՝

ԿԱՄՈ ԳՐԻԳՈՐՅԱՆ

2017թ. հունիսի 14
գ.Բալահովիտ



ՀԱՅԱՍՏԱՆԻ ՀԱՆՐԱՊԵՏՈՒԹՅԱՆ ԿՈՏԱՅՔԻ ՄԱՐԶԻ

ԲԱԼԱՀՈՎԻՏ ՀԱՄԱՅՆՔԻ ՂԵԿԱՎԱՐ

Հայաստանի Հանրապետության Կոտայքի մարզի Բալահովիտ համայնք
ՀՀ, Կոտայքի մարզ, գ.Բալահովիտ, (0222)63539, balahovithamaynk@rambler.ru

Ո Ր Ո Շ ՈՒ Մ

16 ՀՈՒՆԻՍԻ 2017թվականի N 156-Ա

ՔԱՂ՝ ՀԱՅԱՐՓԻ ՂԱՎԱԼԲԱԲՈՒՆՑԻ ՈՒՄՄԱՆ ՎԱՐՁԸ ՓՈԽԱՆՑԵԼՈՒ ՄԱՍԻՆ

Համաձայն <<Տեղական ինքնակառավարման մասին>> Հայաստանի Հանրապետության օրենքի 48-րդ հոդվածի 1-ին մասի 3-րդ կետի, և հիմք ընդունելով համայնքի սոցիալապես անապահով խավերի սոցիալական պայմաններն ուսումնասիրող բնակարանային հարցերի հանձնաժողովի արձանագրությունը, որոշում եմ

1. Բալահովիտ համայնքի սոց.օգնության 4729 հոդվածից /բաժին 09 խումբ 04 դաս 1 ծրագրից/ 30000 /երեսուն հազար/ դրամ փոխանցել Հայաստանի Ազգային Ագրարային համալսարանի գյուղատնտեսության հումքի և պարենային փորձաքննական ստանդարտ ֆակուլտետի հաշվին 5-րդ կուրսի ուսանողուհի՝ Հայարիի Ղավալբարունցի, անվամբ, որպես ուսման վարձ:
2. Սույն որոշումն ուժի մեջ է մտնում ընդունման պահից:

ՀԱՄԱՅՆՔԻ ՂԵԿԱՎԱՐ՝



ԿԱՄՈ ԳՐԻԳՈՐՅԱՆ

2017թ. հունիսի 16
գ.Բալահովիտ