



ՀԱՅԱՍՏԱՆԻ ՀԱՆՐԱՊԵՏՈՒԹՅՈՒՆ ԿՈՏԱՅՔԻ ՄԱՐԶ

ԲԱԼԱՀՈՎԻՏ ՀԱՄԱՅՆՔ

ՀՀ, Կոտայքի մարզ, գ. Բալահովիտ,

1 փող. 38, Հեռ. (0222)63539

N 6

13 հուլիս 2016թ.

ՀՀ ԿՈՏԱՅՔԻ ՄԱՐԶՊԵՏ


ՊԱՐՈՆ Կ. ԳՈՒԼՈՅԱՆԻՆ

Հարգելի պարոն Գուլոյան

Տեղական ինքնակառավարման մասին օրենքի 30/8 հոդվածի համաձայն Ձեզ է ուղղարկվում Կոտայքի մարզի Բալահովիտ համայնքի ավագանու 2016թվականի հուլիսի 6-ի թիվ 6 արտահերթ նիստի օրակարգը և որոշումները:

Առ դիր չ թերթ:

ՀԱՄԱՅՆՔԻ ՂԵԿԱՎԱՐ



Կ. ԳՐԻԳՈՐՅԱՆ

Կայր.՝ Ա. Պեղրոսյան
Հեռ. 022263539



ՀԱՅԱՍՏԱՆԻ ՀԱՆՐԱՊԵՏՈՒԹՅԱՆ ԿՈՏԱՅՔԻ ՄԱՐԶԻ

ԲԱԼԱՀՈՎԻՏ ՀԱՄԱՅՆՔԻ ԱՎԱԳԱՆԻ

Հայաստանի Հանրապետության Կոտայքի մարզի Բալահովիտ համայնք
ՀՀ, Կոտայքի մարզ, գ.Բալահովիտ, (0222)63539, balahovithamaynk@rambler.ru

Ո Ր Ո Շ ՈՒ Մ

06 ՀՈՒԼԻՍԻ 2016թվականի N 27-Ա

ԲԱԼԱՀՈՎԻՏ ՀԱՄԱՅՆՔԻ ԱՎԱԳԱՆՈՒ ՆԻՍՏԻ ՕՐԱԿԱՐԳԸ ՀԱՍՏԱՏԵԼՈՒ ՄԱՍԻՆ

Հիմք ընդունելով «Տեղական ինքնակառավարման մասին» Հայաստանի Հանրապետության օրենքի 15-րդ հոդվածի պահանջը՝ համայնքի ավագանին որոշում է՝

Հաստատել համայնքի ավագանու 2016թվականի հուլիսի 6-ի N 6 արտահերթ նիստի հետևյալ օրակարգը՝

1. ԲԱԼԱՀՈՎԻՏ ՀԱՄԱՅՆՔԻ ՀՈՂԱՅԻՆ ՀԱՇՎԵԿՇԻՌԸ ՀԱՍՏԱՏԵԼՈՒ ՄԱՍԻՆ
2. ԲԱԼԱՀՈՎԻՏ ՀԱՄԱՅՆՔԻ ՂԵԿԱՎԱՐԻՆ ԿԻՑ ԽՆԱՄԱԿԱԼՈՒԹՅԱՆ ԵՎ ՀՈԳԱԲԱՐՁՈՒԹՅԱՆ ՀԱՆՁՆԱԺՈՂՈՎԻ ԿԱԶՄԸ ՀԱՍՏԱՏԵԼՈՒ ՄԱՍԻՆ
3. ԲԱԼԱՀՈՎԻՏ ՀԱՄԱՅՆՔԻՆ ՍԵՓԱԿԱՆՈՒԹՅԱՆ ԻՐԱՎՈՒՆՔՈՎ ՊԱՏԿԱՆՈՂ ԱՌԱՆՁՆԱՑՎԱԾ ՀՈՂԱՄԱՍԵՐԻ ՆՊԱՏԱԿԱՅԻՆ ՆՇԱՆԱԿՈՒԹՅԱՆ ՓՈՓՈԽՈՒԹՅԱՆ ՄԱՍԻՆ
4. ՍՈՒՅՆ ՈՐՈՇՈՒՄՆ ՈՒԺԻ ՄԵՋ Է ՄՏՆՈՒՄ ՍՏՈՐԱԳՐՄԱՆ ՊԱՀԻՑ

Կողմ -6

Դեմ -0

Ձեռնպահ -0

1. ԲԱՐԵՂԱՄՅԱՆ ՀԱՄԼԵՏ

2. ԳՐԻԳՈՐՅԱՆ ԿՈՐՅՈՒՆ

3. ՀՈՒՆԱՆՅԱՆ ԷԴԻԿ


4. ՄՀՈՅԱՆ ՄԱՋԻԹ

5. ՆԵՐՍԻՍՅԱՆ ՀՈՒՍԻԿ

6. ՊԵՏՐՈՍՅԱՆ ԱՆԴՐԱՆԻԿ

ՀԱՄԱՅՆՔԻ ՂԵԿԱՎԱՐ՝

ԿԱՄՈ ԳՐԻԳՈՐՅԱՆ



ՀԱՅԱՍՏԱՆԻ ՀԱՆՐԱՊԵՏՈՒԹՅԱՆ ԿՈՏԱՅՔԻ ՄԱՐԶԻ

ԲԱԼԱՀՈՎԻՏ ՀԱՄԱՅՆՔԻ ԱՎԱԳԱՆԻ

Հայաստանի Հանրապետության Կոտայքի մարզի Բալահովիտ համայնք
ՀՀ, Կոտայքի մարզ, գ.Բալահովիտ, (0222)63539, balahovithamaynk@rambler.ru

Ո Ր Ո Շ ՈՒ Մ

06 ՀՈՒԼԻՍԻ 2016թվականի N 28-Ա

ԲԱԼԱՀՈՎԻՏ ՀԱՄԱՅՆՔԻ ՀՈՂԱՅԻՆ ՀԱՇՎԵԿՇԻՌԸ ՀԱՍՏԱՏԵԼՈՒ ՄԱՍԻՆ

Հիմք ընդունելով <<Տեղական ինքնակառավարման մասին>> Հայաստանի Հանրապետության օրենքի 16-րդ հոդվածի 29-րդ կետը՝ համայնքի ավագանին որոշում է

1. Ընդունելով համայնքի ղեկավարի կողմից ներկայացված հողամասերի ընթացիկ հաշվառումը, համայնքի հողային հաշվեկշիռը և համաձայն Հայաստանի Հանրապետության Կառավարության 2000թ-ի հոկտեմբերի 23-ի <<Հայաստանի Հանրապետության հողային հաշվեկշիռը կազմելու կարգը հաստատելու>> N 656 որոշմամբ հաստատել համայնքի հողային հաշվեկշիռը համաձայն հավելվածի Ձև N22. Ձև N22ա:
2. Սույն որոշումն ուժի մեջ է մտնում ստորագրման պահից:

Կողմ -6

Դեմ -0

Ձեռնպահ -0

1. ԲԱՐԵՂԱՄՅԱՆ ՀԱՄԼԵՏ


2. ԳՐԻԳՈՐՅԱՆ ԿՈՐՅՈՒՆ

3. ՀՈՒՆԱՆՅԱՆ ԷՂԻԿ

4. ՄՀՈՅԱՆ ՄԱՋԻԹ

5. ՆԵՐՍԻՍՅԱՆ ՀՈՒՍԻԿ

6. ՊԵՏՐՈՍՅԱՆ ԱՆԴՐԱՆԻԿ



ՀԱՄԱՅՆՔԻ ՂԵԿԱՎԱՐ՝

ԿԱՄՈ ԳՐԻԳՈՐՅԱՆ

Հ Ա Շ Վ Ե Տ Վ ՈՒ Թ Յ ՈՒ Ն

հողային ֆոնդի առկայության և բաշխման

(ըստ նպատակային նշանակության, հողատեսքերի ու գործառնական նշանակության և սեփականության սուբյեկտների, առ 11/07/2016թ.)

Մարզ Կոտայք 7
 (անվանում) (Կոդ)

Համայնք Բալախովիտ 544
 (անվանում) (Կոդ)

(հեկտարներով)

NN	Նպատակային նշանակություն	Հողատեսք, գործառնական նշանակություն	Կողի NN	Ընդամենը №2+3+4+8+12 ^o	Սեփականության սուբյեկտ												
					ՀՀ քաղաքացիների	ՀՀ քաղաքացիների իրավաբանական անձանց	համայնքային					պետական					
							1	2	3	4	5	6	7	8	9	10	11
1,1	1. Գյուղատնտեսական	վարելահող		27,64	8,22		19,42				19,42						
1,2		բազմ տնկարկներ,		13,10		4,55	8,55				8,55						
1.2.1		այդ թվում ^o պտղատու		13,10		4,55	8,55				8,55						
1.2.2		խաղողի այգի															
1.2.3		այլ բազմամյա															
1,3	խոտհարք																
1,4	արոտ																
1,5	այլ հողատեսքեր																
1	Ընդամենը			35,93	8,45	0,42	27,06				27,06						
2,1	2. Բնակավայրերի	բնակելի		104,04	89,71	2,12	10,79				10,79	0,78			0,78	0,64	
2.1.1		այդ թվում ^o տնամերձ		88,31	87,67											0,64	
2.1.2		այգեգործական (ամառ-ն															
2,2		հասարակական		32,73	5,02	1,64	8,73	1,03			7,70	17,34				17,34	
2,3		խառը կառուցապատման		0,56	0,09		0,47				0,47						
2,4		ընդհանուր		27,77			27,77				27,77						
2,5	այլ հողեր		57,20	1,54		55,66				55,66							
2	Ընդամենը		222,30	96,36	3,76	103,42	1,03			102,39	18,12			18,12	0,64		
3,1	3. Արդյունաբ. ընդերքային	արդյունաբերության		56,81	3,02	39,11	14,68			14,68							
3,2		գյուղատնտեսական,		23,42	8,11	0,49	14,82			0,88	13,94						
3,3		պահեստարանների															
3,4		ընդերք օգտագործման		3,26								3,26			3,26		
3	Ընդամենը		83,49	11,13	39,60	29,50			15,56	13,94	3,26			3,26			
4,1	4. Էներգետիկայի, տրանսպորտի, կապի, ընդերքային	Էներգետիկայի		0,32			0,03			0,03	0,29				0,29		
4,2		կապի		23,53			0,00			0,00	23,53				23,53		
4,3		տրանսպորտի		5,71							5,71				5,71		
4,4		կոմունալ		1,52			1,52				1,52						
4	Ընդամենը		31,08			1,55				1,55	29,53			29,53			
5,1	5. Հատուկ պահպանվող տարածքների	բնապահպանական															
5.1.1		այդ թվում ^o արգելոցներ															
5.1.2		արգելավայրեր															
5.1.3		ազգային															
5,2		առողջարարական															
5,3	հանգստի																
5,4	պատմական և		45,78			7,30				7,30	38,48				38,48		
5	Ընդամենը		45,78			7,30				7,30	38,48				38,48		
6	6. Հատուկ նշանակություն	Ընդամենը		56,56							56,56				56,56		
7,1	7. Անտառային	անտառ		1,00							1,00				1,00		
7,2		թփուտ															
7,3		վարելահող															
7,4		խոտհարք															
7,5		արոտ															
7,6		այլ հողեր															
7		Ընդամենը		1,00								1,00				1,00	
8,1	8. Ջրային	գետեր		2,33							2,33				2,33		
8,2		ջրամբարներ		2,79			2,79				2,79						
8,3		լճեր															
8,4		ջրանցքներ		0,98			0,98				0,98						
8,5		հիդրոտեխ. և ջրտնտ. այլ		0,01			0,01				0,01						
8	Ընդամենը		6,11			3,78				3,78	2,33			2,33			
9,1	9. Պաշտոնային	աղուտներ															
9,2		ավազուտներ															
9,3		ճահիճներ															
9,4																	
9,5		այլ անօգտագործելի															
9	Ընդամենը																
ԸՆԴԱՄԵՆԸ ՀՈՂԵՐ №1+2+3+4+5+6+7+8+9 ^o				522,99	124,16	48,33	200,58	1,03	15,56	183,99	149,28		3,26	146,02	0,64		

ՀԱՇՎԵՏՎՈՒԹՅՈՒՆ

Ձև

22ա

Հայաստանի Հանրապետության ոռոգվող հողերի առկայության և բաշխման (ըստ նպատակային նշանակության, հողատեսքերի եւ սեփականության սուբյեկտների)

Մարզ ^ա	Կոտայք	7
	(անվանումը)	(կոդ)
Համայնք ^ա	Բալահովիտ	544
	(անվանումը)	(կոդ)

NN	Նպատակային նշանակություն	Գործառնական նշանակություն, հողատեսք	կող N/N	Ընդամենը ոռոգվող հողեր ¥2+3+4+5+6	Սեփականության սուբյեկտ					
					<< քաղաքացիներ	<< փրավար անավան	համայնքային	պետական	Օտարն րկրյա պետությունների	
Ա		Բ	Գ	1	2	3	4	5	6	
1.1	1. Գյուղատնտեսական	վարելահող		27,6	8,2		19,4			
1.2		բազմամյա տնկարկներ,		13,1		4,6	8,6			
1.2.1		այդ թվում ^ա պտղատու այգի		13,1		4,6	8,6			
1.2.2		խաղողի այգի								
1.2.3		այլ								
1.3		խոտհարք								
1.4		արոտ								
1.5		այլ հողատեսքեր								
1		Ընդամենը (1.1+1.2+1.3+1.4+1.5)			40,7	8,2	4,6	28,0		
2.1		2. Բնակավայրերի	բնակելի կառուցապատման		44,0	44,0				0,0
2.1.1	այդ թվում տնամերձ հողեր			44,0	44,0				0,0	
2.1.2	այգեգործական (ամառանոցային)									
2.2	ընդհանուր օգտագործման									
2.3	այլ հողեր									
2	Ընդամենը (2.1+2.2+2.3)			44,0	44,0				0,0	
3	3. Արդյունաբ., ընդերքօգտ., և այլ արտ.									
4	4. Էներգետիկայի, տրանսպ., կապի, կոմունալ									
5	5. Հատուկ պահպանվող տարածքների									
6	6. Հատուկ նշանակության									
7.1	7. Անտառային	անտառ								
7.2		թփուտ								
7.3		վարելահող								
7.4		խոտհարք								
7.5		արոտ								
7.6		այլ հողեր								
7		Ընդամենը								
8	8. Ջրային									
9	9. Պահուստային									
ԸՆԴԱՄԵՆԸ ՈՐՈՐԳՎՈՂ ՀՈՂԵՐ				¥1+2+3+4+5+6+7+9 ^բ	84,7	52,1	4,6	28,0	0,0	

Համայնքի ղեկավար:



[Signature]

/ստորագրություն, կնիք/

Կատարող:

[Signature]

/ստորագրություն/



ՀԱՅԱՍՏԱՆԻ ՀԱՆՐԱՊԵՏՈՒԹՅԱՆ ԿՈՏԱՅՔԻ ՄԱՐԶԻ

ԲԱԼԱՀՈՎԻՏ ՀԱՄԱՅՆՔԻ ԱՎԱԳԱՆԻ

Հայաստանի Հանրապետության Կոտայքի մարզի Բալահովիտ համայնք
ՀՀ, Կոտայքի մարզ, գ.Բալահովիտ, (0222)63539, balahovithamaynk@rambler.ru

Ո Ր Ո Շ ՈՒ Մ

06 ՀՈՒԼԻՍԻ 2016թվականի N 29-Ա

ԲԱԼԱՀՈՎԻՏ ՀԱՄԱՅՆՔԻ ՂԵԿԱՎԱՐԻՆ ԿԻՑ ԽՆԱՄԱԿԱԼՈՒԹՅԱՆ ԵՎ
ՀՈԳԱԲԱՐՁՈՒԹՅԱՆ ՀԱՆՁՆԱԺՈՂՈՎԻ ԿԱԶՄԸ ՀԱՍՏԱՏԵԼՈՒ ՄԱՍԻՆ

Ղեկավարվելով «Իրավական ակտերի մասին» Հայաստանի Հանրապետության օրենքի 70-րդ հոդվածի 5-րդ մասի, համայնքի ավագանին որոշում է

1. Բալահովիտ համայնքի ավագանու 2011թվականի մայիսի 5-ի «Բալահովիտ համայնքի ղեկավարին կից խնամակալության և հոգաբարձության հանձնաժողովի կազմը հաստատելու մասին» N 17 որոշմամբ հաստատված հավելվածը փոփոխել և շարադրել նոր խմբագրությամբ, համաձայն հավելվածի:
2. Սույն որոշումն ուժի մեջ է մտնում ընդունման պահից:

Կողմ -6

Դեմ -0

Ձեռնպահ -0

1. ԲԱՐԵՂԱՄՅԱՆ ՀԱՄԼԵՏ


2. ԳՐԻԳՈՐՅԱՆ ԿՈՐՅՈՒՆ

3. ՀՈՒՆԱՆՅԱՆ ԷԴԻԿ

4. ՄՀՈՅԱՆ ՄԱԶԻԹ

5. ՆԵՐՍԻՍՅԱՆ ՀՈՒՍԻԿ

6. ՊԵՏՐՈՍՅԱՆ ԱՆԴՐԱՆԿ



ՀԱՄԱՅՆՔԻ ՂԵԿԱՎԱՐ

ԿԱՄՈ ԳՐԻԳՈՐՅԱՆ

Հավելված

Բալահովիտ համայնքի ավագանու

2016թվականի հուլիսի 6-ի N 29_Ա որոշման


Հանձնաժողովի նախագահ՝

Հանձնաժողովի քարտուղար՝

Հանձնաժողովի անդամներ՝

Թագուհի Խաչատրյան Բալահովիտի
Իս.Վիրաբյանի անվան միջն. դպրոցի տնօրեն
Անդրանիկ Պետրոսյան
Բալահովիտի համայնքապետարանի աշխատակազմի
Քարտուղար
Ռադիկ Մանուկյան
Բալահովիտի համայնքապետարանի աշխատակազմի
գլխավոր մասնագետ
Համլետ Բարեղամյան
Բալահովիտ համայնքի ավագանու անդամ
Մաջիթ Միոյան
Բալահովիտ համայնքի ավագանու անդամ
Թամարա Մկրտչյան Բալահովիտ
գյուղի Իս.Վիրաբյանի անվան միջն. դպրոցի ուսուցչուհի
Ռուզաննա Գալստյան
Բալահովիտ համայնքի հաշվետար

Համայնքի ղեկավար՝



Կ. Գրիգորյան



ՀԱՅԱՍՏԱՆԻ ՀԱՆՐԱՊԵՏՈՒԹՅԱՆ ԿՈՏԱՅՔԻ ՄԱՐԶԻ

ԲԱԼԱՀՈՎԻՏ ՀԱՄԱՅՆՔԻ ԱՎԱԳԱՆԻ

Հայաստանի Հանրապետության Կոտայքի մարզի Բալահովիտ համայնք
ՀՀ, Կոտայքի մարզ, գ.Բալահովիտ, (0222)63539, balahovithamaynk@rambler.ru

Ո Ր Ո Շ ՈՒ Մ

06 ՀՈՒԼԻՍԻ 2016թվականի N 30-Ա

ԲԱԼԱՀՈՎԻՏ ՀԱՄԱՅՆՔԻՆ ՍԵՓԱԿԱՆՈՒԹՅԱՆ ԻՐԱՎՈՒՆՔՈՎ ՊԱՏԿԱՆՈՂ
ԱՌԱՆՁՆԱՑՎԱԾ ՀՈՂԱՄԱՍԵՐԻ ՆՊԱՏԱԿԱՅԻՆ ՆՇԱՆԱԿՈՒԹՅԱՆ ՓՈՓՈԽՈՒԹՅԱՆ
ՄԱՍԻՆ

Հինք ընդունելով Հայաստանի Հանրապետության Կոտայքի մարզի Բալահովիտ համայնքի
ավագանու 2006թվականի հոկտեմբերի 27-ի թիվ 9/4 որոշումը և Հայաստանի
Հանրապետության Կառավարության 2009թվականի սեպտեմբերի 3-ի N 1038-Ն որոշման 5-րդ
կետի 1-ին ենթակետը, համայնքի ավագանին որոշում է

1. Բալահովիտ համայնքին սեփականության իրավունքով պատկանող գ.Բալահովիտ 4-րդ փողոց թիվ 8/1, մակերեսը 0.1193հա, ծածկագիր 07-018-0110-0001-ից, գ.Բալահովիտ 4-րդ փողոց թիվ 8/2, մակերեսը 0.08հա ծածկագիր 07-018-0110-0001-ից հասցեների հողամասերը նպատակային նշանակությունը՝ հատուկ պահպանվող տարածքների հողեր, փոխադրել՝ բնակավայրերի բնակելի կառուցապատման հողերի կատեգորիա:
2. Սույն որոշումն ուժի մեջ է մտնում ստորագրման պահից:

Կողմ -6

Դեմ -0

Ձեռնպահ -0

1. ԲԱՐԵՂԱՄՅԱՆ ՀԱՄԼԵՏ

2. ԳՐԻԳՈՐՅԱՆ ԿՈՐՅՈՒՆ

3. ՀՈՒՆԱՆՅԱՆ ԷԴԻԿ

4. ՄՀՈՅԱՆ ՄԱՋԻԹ

5. ՆԵՐՍԻՍՅԱՆ ՀՈՒՄԻԿ

6. ՊԵՏՐՈՍՅԱՆ ԱՆԴՐԱՆԻԿ

ՀԱՄԱՅՆՔԻ ՊԵՏԱԿԱՐ

ԿԱՄՈ ԳՐԻԳՈՐՅԱՆ

