ՀԱՅԱՍՏԱՆԻ ՀԱՆՐԱՊԵՏՈՒԹՅՈՒՆ
ԿՈՏԱՅՔԻ ՄԱՐԶ
ԱՐԱՄՈՒՍԻ ՀԱՄԱՅՆՔԱՊԵՏԱՐԱՆ

ՀՀ Կոտայքի մարզ գ.Արամուս, Հեռ. (0222) 6-01-57,
(0222) 6-44-10

N 159

ԿՈՏԱՅՔԻ ՄԱՐԶՊԵՏ
Ռ. ՊԵՏՐՈՍՅԱՆԻՆ

01 հունիսի 2018թ.

Հարգարժան պարոն Պետրոսյան.

Համաձայն «Տեղական ինքնակառավարման մասին» Հայաստանի Հանրապետության օրենքի 33-րդ հոդվածի 9-րդ կետի պահանջների՝ Ձեզ ենք ներկայացնում Արամուս համայնքի ավագանու 2018 թվականի մայիսի 25-ի թիվ 9 արտահերթ նիստի որոշումները:

Առդիր՝ 8 թերթ:

ՀԱՄԱՅՆՔԻ ՂԵԿԱՎԱՐ՝ ՀՐԱՅՐ ՆԻԿՈՂՈՍՅԱՆ

Կատարող՝ Սամվել Նիկողոսյան 0222-6-44-10

ՀԱՅԱՍՏԱՆԻ ՀԱՆՐԱՊԵՏՈՒԹՅԱՆ ԿՈՏԱՅՔԻ ՄԱՐԶԻ ԱՐԱՄՈՒՍ ՀԱՄԱՅՆՔԻ ԱՎԱԳԱՆԻ

Հայաստանի Հանրապետության Կոտայքի մարզի Արամուս համայնք
ՀՀ, Կոտայքի մարզ, գ.Արամուս, (0222) 6-01-57, (0222) 6-44-10

Ո Ր Ո Շ Ո Ւ Մ

25 մայիսի 2018 թվականի N 36

ՀԱՄԱՅՆՔԻ ԱՎԱԳԱՆՈՒ 2018 ԹՎԱԿԱՆԻ ՄԱՅԻՍԻ 25-Ի ԹԻՎ 9 ԱՐՏԱՀԵՐԹ ՆԻՍՏԻ ՕՐԱԿԱՐԳԸ ՀԱՍՏԱՏԵԼՈՒ ՄԱՍԻՆ

Ղեկավարվելով "Տեղական ինքնակառավարման մասին" Հայաստանի Հանրապետության օրենքի 17-րդ հոդվածի պահանջներով՝ *համայնքի ավագանին որոշում է.*

Հաստատել համայնքի ավագանու 2018 թվականի մայիսի 25-ի թիվ 9 արտահերթ նիստի օրակարգը.

1. Սուբվենցիայի հայտ ներկայացնելու համար համաձայնություն տալու մասին.
2. Համայնքային սեփականություն հանդիսացող հողամասերի նպատակային նշանակությունը փոխելու և վարձակալությամբ տրամադրելու մասին.
3. Համայնքային սեփականություն հանդիսացող հողամասի նպատակային նշանակության փոփոխության մասին.
4. Սույն որոշումը ուժի մեջ է մտնում ստորագրման պահից:

Կողմ -9 Դեմ -0 Ձեռնպահ -0

1. ԱՌԱՔԵԼՅԱՆ ՆԱՐԵԿ
2. ՀԱՄԲԱՐՁՈՒՄՅԱՆ ՄՀԵՐ
3. ՀԱՐՈՒԹՅՈՒՆՅԱՆ ՄԻՆԱ
4. ՀՈՎԱԿԻՄՅԱՆ ՎԱՀՐԱՄ
5. ՂԱՐԱԽԱՆՅԱՆ ԱՐՄԵՆ
6. ՍՈՂՈՄՈՆՅԱՆ ԳԵՂԱՄ
7. ՍՏԵՓԱՆՅԱՆ ՄԵՆՈՒՍ
8. ՎԱՐԴԱՆՅԱՆ ՋԱԲԵԼԻ
9. ՓԻԼԻՊՈՍՅԱՆ ՎԱՀԱՆ

ՀԱՄԱՅՆՔԻ ՂԵԿԱՎԱՐ՝ ՀՐԱՅՐ ՆԻԿՈՂՈՍՅԱՆ

ՀԱՅԱՍՏԱՆԻ ՀԱՆՐԱՊԵՏՈՒԹՅԱՆ ԿՈՏԱՅՔԻ ՄԱՐԶԻ
ԱՐԱՄՈՒՍ ՀԱՄԱՅՆՔԻ ԱՎԱԳԱՆԻ

Հայաստանի Հանրապետության Կոտայքի մարզի Արամուս համայնք
ՀՀ, Կոտայքի մարզ, գ.Արամուս, (0222) 6-01-57, (0222) 6-44-10

Ո Ր Ո Շ Ո Ւ Մ
25 մայիսի 2018 թվականի N 37

ՍՈՒԲՎԵՆՑԻԱՅԻ ՀԱՅՏ ՆԵՐԿԱՅԱՑՆԵԼՈՒ ՀԱՄԱՐ ՀԱՄԱՁԱՅՆՈՒԹՅՈՒՆ ՏԱԼՈՒ ՄԱՍԻՆ

Համաձայն Հայաստանի Հանրապետության կառավարության 2006թ վականի նոյեմբերի 16-ին N 1708-Ն որոշման, ինչպես նաև 2017 թվականի հուլիսի 27-ի N 910-Ն որոշման, ղեկավարվելով «Տեղական ինքնակառավարման մասին» Հայաստանի Հանրապետության օրենքի 18-րդ հոդվածի 1-ին մասի 25-րդ կետի պահանջներով, կարևորելով Արամուս համայնքում գիշերային լուսավորության անհրաժեշտությունը, առաջնորդվելով համայնքի զարգացման ծրագրով և նկատի ունենալով համայնքի բյուջեի սուղ հնարավորությունները՝ *համայնքի ավագանին որոշում է.*

1. Տալ համաձայնություն Հայաստանի Հանրապետության 2018 թվականի պետական բյուջեով սուբվենցիաների ստացման նպատակով ներկայացված ծրագրերին ։

2. 2018 թվականի բյուջետային ֆինանսավորման ծրագրային հայտերը սահմանված ժամկետում ներկայացնել համապատասխան լիազոր մարմին:

Կողմ -9 Դեմ -0 Ձեռնպահ -0

1. ԱՌԱՔԵԼՅԱՆ ՆԱՐԵԿ
2. ՀԱՄԲԱՐՁՈՒՄՅԱՆ ՄՀԵՐ
3. ՀԱՐՈՒԹՅՈՒՆՅԱՆ ՄԻՆԱ
4. ՀՈՎԱԿԻՄՅԱՆ ՎԱՀՐԱՄ
5. ՂԱՐԱԽԱՆՅԱՆ ԱՐՄԵՆ
6. ՍՈՂՈՄՈՆՅԱՆ ԳԵՂԱՄ
7. ՍՏԵՓԱՆՅԱՆ ՄԵՆՈՒԱ
8. ՎԱՐԴԱՆՅԱՆ ԶԱՔԱՐԻԱ
9. ՓԻԼԻՊՈՍՅԱՆ ՎԱՀԱՆ

ՀԱՄԱՅՆՔԻ ՂԵԿԱՎԱՐ ՀՐԱՅՐ ՆԻԿՈՂՈՍՅԱՆ

ՀԱՅԱՍՏԱՆԻ ՀԱՆՐԱՊԵՏՈՒԹՅԱՆ ԿՈՏԱՅՔԻ ՄԱՐԶԻ
ԱՐԱՄՈՒՍ ՀԱՄԱՅՆՔԻ ԱՎԱԳԱՆԻ

Հայաստանի Հանրապետության Կոտայքի մարզի Արամուս համայնք
ՀՀ, Կոտայքի մարզ, գ.Արամուս, (0222) 6-01-57, (0222) 6-44-10

Ո Ր Ո Շ Ո Ւ Մ

25 մայիսի 2018 թվականի N 38

ՀԱՄԱՅՆՔԱՅԻՆ ՍԵՓԱԿԱՆՈՒԹՅՈՒՆ ՀԱՆԴԻՍԱՑՈՂ ՀՈՂԱՄԱՍԵՐԻ ՆՊԱՏԱԿԱՅԻՆ ՆՇԱՆԱԿՈՒԹՅՈՒՆԸ ՓՈԽԵԼՈՒ ԵՎ ՎԱՐՁԱԿԱԼՈՒԹՅԱՄԲ ՏՐԱՄԱԴՐԵԼՈՒ ՄԱՍԻՆ

Ղեկավարվելով "Տեղական ինքնակառավարման մասին" Հայաստանի Հանրապետության օրենքի 18-րդ հոդվածի 21-րդ և 29-րդ կետերի, "Քաղաքաշինության մասին" Հայաստանի Հանրապետության օրենքի 14^3 հոդվածի 5-րդ կետի, Հայաստանի Հանրապետության կառավարության 2011 թվականի դեկտեմբերի 29-ի N 1920-Ն որոշմամբ հաստատված կարգի ու 2001 թվականի ապրիլի 12-ի N 286 որոշմամբ հաստատված կարգի 44-րդ կետի "բ" ենթակետի պահանջներով և հիմք ընդունելով Արամուս համայնքի ավագանու 2017 թվականի նոյեմբերի 16-ի N 59 որոշումը՝ *համայնքի ավագանին որոշում է.*

1. Հավանություն տալ համայնքի ղեկավարի առաջարկությանը և Արամուս համայնքի վարչական տարածքում գտնվող, համայնքային սեփականություն հանդիսացող, 07-013-0159-0150 կադաստրային ծածկագրով 1,96032հա գյուղատնտեսական նշանակության հողամասից 1,053716հա-ի և 07-013-0228-0019 կադաստրային ծածկագրով 0,44271հա գյուղատնտեսական նշանակության հողամասից 0,343656հա-ի (համաձայն հատակագծերի) հողամասերի նպատակային նանակությունը համարել փոփոխված՝ արդյունաբերության, ընդերքօգտագործման և այլ արտադրական նշանակության՝ ընդերքի օգտագործման հողերի:

2.Թույլատրել համայնքի ղեկավարին առանց մրցույթի (հիմք՝ Հայաստանի Հանրապետության էներգետիկայի և բնական պաշարների նախարարության 2013 թվականի սեպտեմբերի 6-ի N Լ-479 լեռնահատկացման ակտ, Հայաստանի Հանրապետության էներգետիկայի և բնական պաշարների նախարարության 2013 թվականի սեպտեմբերի 6-ի օգտակար հանածոյի արդյունահանման ՇԱԹ-29/479 թույլտվություն և Հայաստանի Հանրապետության էներգետիկայի և բնական պաշարների նախարարության 2013 թվականի սեպտեմբերի 6-ի N Պ-479 օգտակար հանածոյի արդյունահանման նպատակով ընդերքօգտագործման պայմանագիր) վարձակալությամբ «ՆԱՌԵԻՆ» ՍՊԸ-ին տրամադրել սույն որոշման 1-ին կետում նշված՝

1) 1,053716հա փոփոխված արդյունաբերության, ընդերքօգտագործման և այլ արտադրական նշանակության հողամասը՝ 25(քսանհինգ) տարի ժամկետով, տարեկան 131000(մեկ հարյուր երեսունմեկ հազար) դրամ վարձավճարով.

2) 0,343656հա փոփոխված արդյունաբերության, ընդերքօգտագործման և այլ արտադրական նշանակության հողամասը՝ 25(քսանհինգ) տարի ժամկետով, տարեկան 43000(քառասուներեք հազար) դրամ վարձավճարով:

3. Հողամասերը տրամադրվում են ընդերքօգտագործման նպատակով:

4. Հողամասերի նպատակային նշանակության փոփոխությունները պետական գրանցում ստանալուց հետո ներառել ընթացիկ տարվա հողային հաշվեկշռում:

5. Սույն որոշումը ուժի մեջ է մտնում ստորագրման օրվանից:

Կողմ -9 Դեմ -0 Ձեռնպահ -0

1. ԱՌԱՔԵԼՅԱՆ ՆԱՐԵԿ

2. ՀԱՄԲԱՐՁՈՒՄՅԱՆ ՄՀԵՐ

3.ՀԱՐՈՒԹՅՈՒՆՅԱՆ ՄԻՆԱ

4. ՀՈՎԱԿԻՄՅԱՆ ՎԱՀՐԱՄ

5.ՂԱՐԱԽԱՆՅԱՆ ԱՐՄԵՆ

6. ՍՈՂՈՄՈՆՅԱՆ ԳԵՂԱՄ

7.ՍՏԵՓԱՆՅԱՆ ՄԵՆՈՒԱ

8.ՎԱՐԴԱՆՅԱՆ ԶԱՔԱՐԻԱ

9. ՓԻԼԻՊՈՍՅԱՆ ԳՈՒՀԱՆ

ՀԱՄԱՅՆՔԻ ՂԵԿԱՎԱՐ՝ ՀՐԱՅՐ ՆԻԿՈՂՈՍՅԱՆ

ՀՈՂԱՄԱՍԻ ՀԱՏԱԿԱԳԻԾ

Հաստատում եմ՝
Համայնքի ղեկավար
_____ Հ.Նիկողոսյան

Կոտայքի մարզ Արամուս համայնք-ին Հողհատկացման հիմքը ՀՀ կառավարության 20.10.2006թ. թիվ 2050-Ն որոշում

Անուն, ազգանուն

Կոտայք — Մարզ; Արամուս — Համայնք; Հասցե

«_____»_____2018թ.

Մասշտաբ 1: 5000

կ. տ.

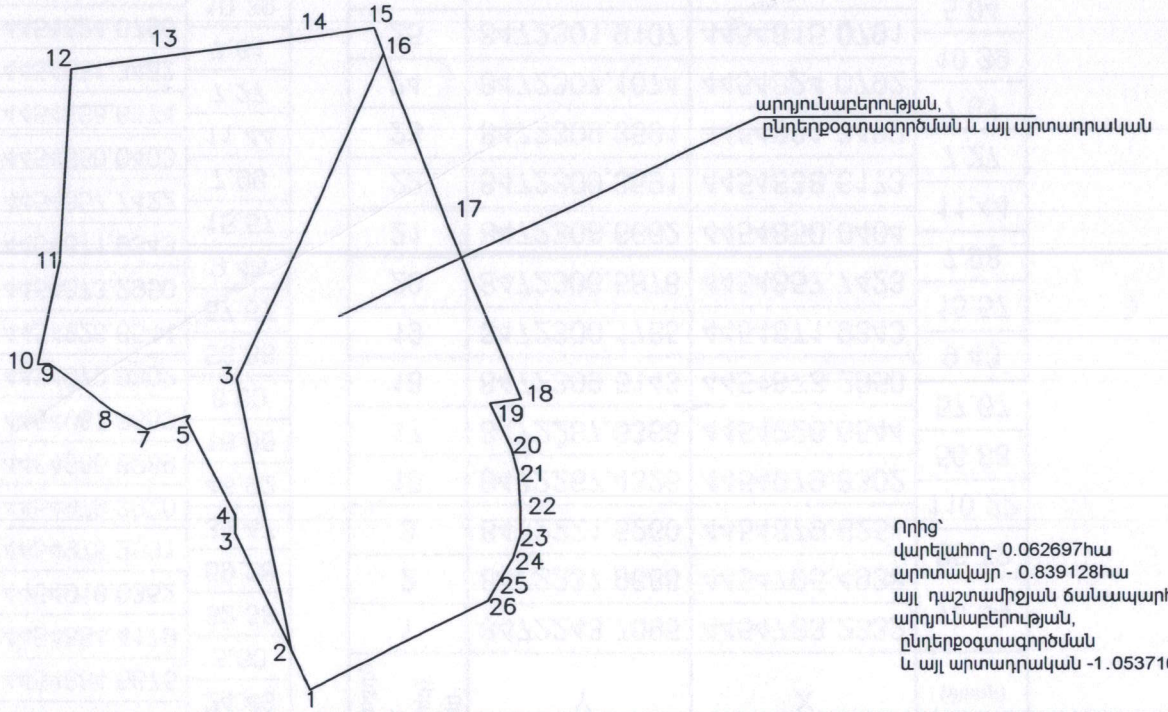

Որից՝
վարելահող- 0.062697հա
արոտավայր - 0.839128հա
այլ դաշտամիջյան ճանապարհ- 0.004785հա
արդյունաբերության,
ընդերքօգտագործման
և այլ արտադրական -1.053716հա

ՀՈՂԱՄԱՍԻ

Մակերեսը (հա)	1.96032
Ծածկագիրը	07-013-0159-0150
Նպատակային նշանակությունը	Գյուղատնտեսական,արդյունաբերության, ընդերքօգտագործման և այլ արտադրական
Գործառական նշանակությունը	վարելահող,արոտ,այլ ընդերքի օգտագործման
Հողամասը ծանրաբեռնված է	

Հերթական համարներ	Կոորդինատները Y	Կոորդինատները X	Գծային չափերը (մետր)	Սահմանակից սեփականատիրոջ (օգտագործողի) անուն, ազգանունը (անվանումը)
1	8472243.7095	4454783.2332	13.54	
2	8472237.9686	4454795.4938	39.97	
3	8472221.0180	4454831.6943	5.71	
4	8472221.1229	4454837.4067	32.77	
5	8472206.7483	4454866.8541	1.86	
6	8472207.7588	4454868.4191	13.79	
7	8472194.6191	4454864.2211	12.33	
8	8472183.8387	4454870.2053	24.43	
9	8472164.0744	4454884.5675	3.60	

ՇԵՆՔ, ՇԻՆՈՒԹՅԱՆ

Համարը ըստ հատակագծի	գործառնական նշանակությունը կամ անվանումը	Հերթական համարները (թվանշան)	Կոորդինատները Y	Կոորդինատները X	Գծային չափերը (մետր)
		1			
		2			
		3			
		4			
		5			
		6			
		7			
		8			
		9			

Կատարող _____ Ս. Գրիգորյան _____
(ստորագրություն) (Անուն, ազգանուն) (ամիս,ամսաթիվ)

Որակավորման վկայականի 040 (համարը) 15.12.2011թ (ամիս,ամսաթիվ)

Իրավաբանական անձ 11.110.00158 <<ԵՐԻՑՈՒԿ>> ՍՊԸ

Հաստատում եմ՝
Համայնքի ղեկավար
_________ Հ.Նիկողոսյան
«____»__________2018թ.

ՀՈՂԱՄԱՍԻ ՀԱՏԱԿԱԳԻԾ

Կոտայքի մարզ Արամուս համայնք ին Հողհատկացման հիմքը ՀՀ կառավարության 20.10.2006թ. թիվ 2050-Ն որոշում

Անուն, ազգանուն

Կոտայք / Մարզ — Արամուս / Համայնք — ______ / Հասցե

Մասշտաբ 1: 5000

Կ. տ.

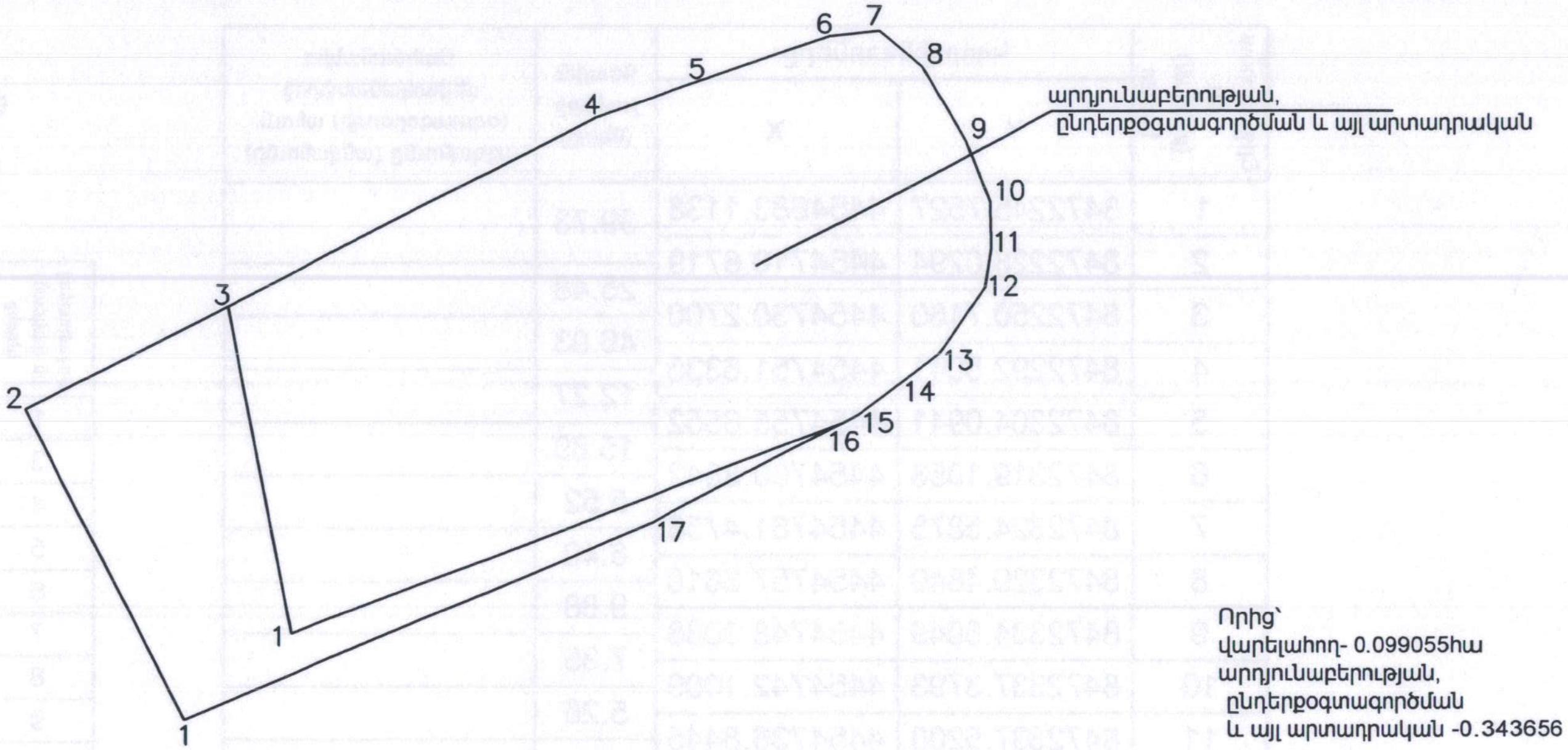

Որից՝
վարելահող- 0.099055հա
արոտավայրերության,
ընդերքօգտագործման
և այլ արտադրական -0.343656

ՀՈՂԱՄԱՍԻ

Մակերեսը (հա)	0.44271
Ծածկագիրը	07-013-0228-0019
Նպատակային նշանակությունը	Գյուղատնտեսական արոտավայրերության, ընդերքօգտագործման և այլ արտադրական
Գործառական նշանակությունը	վարելահող, ընդերքի օգտագործման
Հողամասը ծանրաբեռնված է	

Շրջադարձային (բեկման) կետերի	Կոորդինատները Y	X	Գծային չափերը (մետր)	Սահմանակից սեփականատերը (օգտագործողի) անուն, ազգանունը (անվանումը)
1	8472245.7527	4454683.1138		
			39.73	
2	8472228.0294	4454718.6719		
			25.48	
3	8472250.7160	4454730.2700		
			46.93	
4	8472292.5041	4454751.6335		
			12.27	
5	8472304.0941	4454755.6552		
			15.89	
6	8472319.1058	4454760.8642		
			5.52	
7	8472324.5875	4454761.4758		
			6.40	
8	8472329.4849	4454757.3610		
			9.88	
9	8472334.6049	4454748.9088		
			7.35	

ՇԵՆՔ, ՇԻՆՈՒԹՅԱՆ

Համարը ըստ հատակագծի	գործառական նշանակությունը կամ անվանումը	Շրջադարձային (բեկման) կետերի	Կոորդինատները Y	X	Գծային չափերը (մետր)
		1			
		2			
		3			
		4			
		5			
		6			
		7			
		8			
		9			

Կատարող __________ (ստորագրություն) Ս. Գրիգորյան (Անուն, ազգանուն) ______ (ամիս,ամսաթիվ)

Որակավորման վկայականի 040 (համարը) 15.12.2011թ (ամիս,ամսաթիվ)

Իրավաբանական անձ 11.110.00158 <<ԵՐԻՑՈՒԿ>> ՍՊԸ

ՀԱՅԱՍՏԱՆԻ ՀԱՆՐԱՊԵՏՈՒԹՅԱՆ ԿՈՏԱՅՔԻ ՄԱՐԶԻ ԱՐԱՄՈՒՍ ՀԱՄԱՅՆՔԻ ԱՎԱԳԱՆԻ

Հայաստանի Հանրապետության Կոտայքի մարզի Արամուս համայնք
ՀՀ, Կոտայքի մարզ, գ.Արամուս, (0222) 6-01-57, (0222) 6-44-10

Ո Ր Ո Շ Ո Ւ Մ

25 մայիսի 2018 թվականի N 39

ՀԱՄԱՅՆՔԱՅԻՆ ՍԵՓԱԿԱՆՈՒԹՅՈՒՆ ՀԱՆԴԻՍԱՑՈՂ ՀՈՂԱՄԱՍԻ ՆՊԱՏԱԿԱՅԻՆ ՆՇԱՆԱԿՈՒԹՅԱՆ ՓՈՓՈԽՈՒԹՅԱՆ ՄԱՍԻՆ

Ղեկավարվելով "Տեղական ինքնակառավարման մասին" Հայաստանի Հանրապետության օրենքի 18-րդ հոդվածի 29-րդ մասի, "Քաղաքաշինության մասին" Հայաստանի Հանրապետության օրենքի 14[3]-րդ հոդվածի 5-րդ կետի, Հայաստանի Հանրապետության կառավարության 2011 թվականի դեկտեմբերի 29-ի N 1920-Ն որոշմամբ հաստատված կարգի պահանջներով և հիմք ընդունելով Արամուս համայնքի ավագանու 2017 թվականի նոյեմբերի 16-ի N 59 որոշումը՝ *համայնքի ավագանին որոշում է.*

1. Հավանություն տալ համայնքի ղեկավարի առաջարկությանը և համաձայն Արամուս համայնքի պարզեցված գլխավոր հատակագծի՝ Արամուս համայնքի վարչական տարածքում գտնվող, համայնքային սեփականություն հանդիսացող, 07-013-0101-0096-ից կադաստրային ծածկագրի 0,0009հա հողամասի (համաձայն հատակագծի) նպատակային նշանակությունը համարել փոփոխված՝ բնակավայրի նշանակության հասարակական կառուցապատման:
2. Հողամասի նպատակային նշանակության փոփոխությունը պետական գրանցում ստանալուց հետո ընդգրկել համայնքի տարեկան ընթացիկ հաշվառման և համայնքի հողային հաշվեկշռում:
3.Սույն որոշումը ուժի մեջ է մտնում ստորագրման օրվանից:

Կողմ -9 Դեմ -0 Ձեռնպահ -0

1. ԱՌԱՔԵԼՅԱՆ ՆԱՐԵԿ
2. ՀԱՄԲԱՐՁՈՒՄՅԱՆ ՄՀԵՐ
3.ՀԱՐՈՒԹՅՈՒՆՅԱՆ ՄԻՆԱ
4. ՀՈՎԱԿԻՄՅԱՆ ՎԱՀՐԱՄ
5.ՂԱՐԱԽԱՆՅԱՆ ԱՐՄԵՆ
6. ՍՈՂՈՄՈՆՅԱՆ ԳԵՂԱՄ
7.ՍՏԵՓԱՆՅԱՆ ՄԵՆՈՒԱ
8.ՎԱՐԴԱՆՅԱՆ ՋԱՔԱՐԻԱ
9. ՓԻԼԻՊՈՍՅԱՆ ՎԱՀԱՆ

ՀԱՄԱՅՆՔԻ ՂԵԿԱՎԱՐ ՀՐԱՅՐ ՆԻԿՈՂՈՍՅԱՆ

ՀՈՂԱՄԱՍԻ ՀԱՏԱԿԱԳԻԾ

Հաստատում եմ՝
Արամուս համայնքի ղեկավար
Հ. Նիկողոսյան

«30» 05 2018թ.

Արամուս համայնք ին Հողհատկացման հիմքը

Անուն, ազգանուն

Կոտայք մարզ Արամուս համայնք

Մասշտաբ 1:200

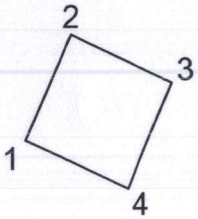

ՇԵՆՔ, ՇԻՆՈՒԹՅԱՆ

	ՀՈՂԱՄԱՍԻ
Մակերեսը քմ (հա)	0.0009 հա
Ծածկագիրը	07-013-0101-0096-ից
Նպատակային նշանակությունը	բնակավայրերի
Գործառնական նշանակությունը	հասարակական
Հողամասը ծանրաբեռնված է	

Անկյունային բեկման կետեր	Կոորդինատները Y	Կոորդինատները X	Հեռավորությունը (մետր)
1	8469684.030	4457791.490	3.00
2	8469685.216	4457794.246	3.00
3	8469687.937	4457792.985	3.01
4	8469686.749	4457790.224	3.00
1	8469684.030	4457791.490	

Սահմանակից սեփականատիրոջ (օգտագործողի) անուն, ազգանունը (անվանումը)	Համարը՝ ըստ հողամասի հատակագծի	Գործառնական նշանակությունը (անվանումը)

Անկյունային բեկման կետեր	Կոորդինատները Y	Կոորդինատները X	Հեռավորությունը (մետր)

Կատարող (ստորագրություն) Վալերիկ Գալստյան (Անուն, ազգանուն)

Որակավորման վկայականի համարը 054 տրման ամիս, ամսաթիվը 15.12.2011թ.

Իրավաբանական անձի 282.64083 ԱՁ Վալերիկ Գալստյան

18. 05. 2018թ
տրման ամսաթիվը