



**ՀԱՅԱՍՏԱՆԻ ՀԱՆՐԱՊԵՏՈՒԹՅԱՆ ԿՈՏԱՅՔԻ ՄԱՐԶԻ ԱԿՈՒՆՔ ՀԱՄԱՅՆՔԻ  
ՂԵԿԱՎԱՐ**

Հայաստանի Հանրապետության Կոտայքի մարզ Ակունք համայնք  
ՀՀ, Կոտայքի մարզ, գ. Ակունք, Կենտրոնական խճուղի 72, akunq.kotayq@mta.gov.am

**Ո Ր Ո Շ ՈՒ Մ**

04 ԱՊՐԻԼԻ 2024թվականի N 305

**ՀԱՍՑԵ ՏՐԱՄԱԴՐԵԼՈՒ ՄԱՍԻՆ**

Ղեկավարվելով «Տեղական ինքնակառավարման մասին» օրենքի 35-րդ հոդվածի առաջին մասի 22-րդ կետով, Հայաստանի Հանրապետության Կառավարության 2005 թվականի դեկտեմբերի 29 թիվ 2387-Ն որոշման կարգի 29-րդ կետով, Վահան Ստեփանյան ի դիմումը՝ որոշում եմ.

1. Կոտայքի մարզի Ակունք համայնքի Ակունք բնակավայրում Վահան Ռուբենի Ստեփանյանին սեփականության իրավունքով պատկանող / հիմք անշարժ գույքի իրավունքի պետական գրանցման թիվ 1538136 վկայական / 07-009-0039-0010 կադաստրային ծածկագրերով, 0.169հա մակերեսով հողամասին տրամադրել հասցե՝ մարզ Կոտայք, համայնք Ակունք, Ակունք, 17-րդ փողոց, 8 բնակելի տուն:
2. Որոշումը ուժի մեջ է մտնում ստորագրման օրվանից:

**ՀԱՄԱՅՆՔԻ ՂԵԿԱՎԱՐ**

**Հ. ՌՈՒԲԵՆՅԱՆ**




2024 թ.      /      /       
գ. Ակունք

**Հասցե տրամադրելու մասին որոշում (որոշման քաղվածք)**

**ՔԱՂՎԱՆՃՔ**

*Անշարժ գույքերի հասցեներ տրամադրելու մասին*

Ը.Ը.	Պիմողը	Տրամադրվող հասցեն	Ծածկագիր	Գտրիխ-կոդ
1	Վահան Աուրենի Մաեդբանյան	Ափուր, Ափուր, 17-րդ փողոց, 8 բնակելի տուն	0799932BZ9FR	



**ՀԱՅԱՍՏԱՆԻ ՀԱՆՐԱՊԵՏՈՒԹՅԱՆ ԿՈՏԱՅՔԻ ՄԱՐԶԻ ԱԿՈՒՆՔ ՀԱՄԱՅՆՔԻ  
ՂԵԿԱՎԱՐ**

Հայաստանի Հանրապետության Կոտայքի մարզ Ակունք համայնք  
ՀՀ, Կոտայքի մարզ, գ. Ակունք, Կենտրոնական խճուղի 72, akunq.kotayq@mta.gov.am

**Ո Ր Ո Շ ՈՒ Մ**

04 ԱՊՐԻԼԻ 2024թվականի N 306

**ՄԻԱՎՈՐՄԱՆ ԱՐԴՅՈՒՆՔՈՒՄ ԱՌԱՋԱՑԱԾ ԱՆՇԱՐԺ ԳՈՒՅՔԵՐԻՆ ՀԱՍՑԵ  
ՏՐԱՄԱԴՐԵԼՈՒ ՄԱՍԻՆ**

Ղեկավարվելով «Տեղական ինքնակառավարման մասին» օրենքի 35-րդ հոդվածի առաջին մասի 22-րդ կետով, Հայաստանի Հանրապետության Կառավարության 2005 թվականի դեկտեմբերի 29 թիվ 2387-Ն որոշման կարգի 29-րդ կետով և հիմք ընդունելով՝ որոշում եմ.

1. Կոտայքի մարզի Ակունք համայնքի Զառ բնակավայրում համայնքային սեփականություն հանդիսացող՝ / հիմք սեփականության իրավունքի պետական գրանցման թիվ 02042024-07-0084 վկայական, թիվ 20032024-07-0053 վկայական և թիվ 20032024-07-0043 վկայական / 07-027-0037-0019 կադաստրային ծածկագրերով, 0.1հա մակերեսով, 07-027-0037-0029 կադաստրային ծածկագրով, 1.15355հա մակերեսով և 07-027-0037-0030 կադաստրային ծածկագրով, 0.032հա մակերեսով անշարժ գույքերի միավորման արդյունքում առաջացած անշարժ գույքին տրամադրել հասցե՝ մարզ Կոտայք, համայնք Ակունք գյուղ Զառ, Պ.Հարությունյան փողոց, 1 դպրոց:
2. Որոշումը ուժի մեջ է մտնում ստորագրման օրվանից:

**ՀԱՄԱՅՆՔԻ ՂԵԿԱՎԱՐ**

**Հ.ՌՈՒԲԵՆՅԱՆ**

2024 թ. ապրիլի 04  
գ. Ակունք




# Հասցե տրամադրելու մասին որոշում (որոշման քաղվածք)

## ՔԱՂՎԱՆՔ

Անշարժ գույքերի հասցեներ տրամադրելու մասին

Հ.Հ.	Դիմողը	Անշարժ գույքի գտնվելու վայրը (հասցեն)
1	Գույքի սեփականատեր հանդիսանում է համայնքը	Ակունք գյուղ 2առ, Գ. Հարությունյան փողոց, 6
2	Գույքի սեփականատեր հանդիսանում է համայնքը	Ակունք գյուղ 2առ, Գ. Հարությունյան փողոց, 9
3	Գույքի սեփականատեր հանդիսանում է համայնքը	Ակունք գյուղ 2առ, Գ. Հարությունյան փողոց, 9/1

Հ.Հ.	Դիմողը	Տրամադրվող հասցեն	Ծածկագիր	Շտրիխ-կոդ
1	Գույքի սեփականատեր հանդիսանում է համայնքը	Ակունք, 2առ, Գ. Հարությունյան փողոց, 1 դպրոց	079991PADAUA	



**ՀԱՅԱՍՏԱՆԻ ՀԱՆՐԱՊԵՏՈՒԹՅԱՆ ԿՈՏԱՅՔԻ ՄԱՐԶԻ ԱԿՈՒՆՔ ՀԱՄԱՅՆՔԻ ՂԵԿԱՎԱՐ**

Հայաստանի Հանրապետության Կոտայքի մարզ Ակունք համայնք  
ՀՀ, Կոտայքի մարզ, գ. Ակունք, Կենտրոնական խճուղի 72, akunq.kotayq@mta.gov.am

**Ո Ր Ո Շ ՈՒ Մ**  
**04 ԱՊՐԻԼԻ 2024թվականի N 307**

**ՍԱՍՈՒՆ ՅՈՒՐԻԿԻ ԳՐԻԳՈՐՅԱՆԻՆ ՇԻՆԱՐԱՐՈՒԹՅԱՆ ԹՈՒՅԼՏՎՈՒԹՅՈՒՆ  
ՏԱԼՈՒ ՄԱՍԻՆ**

Համաձայն «Տեղական ինքնակառավարման մասին» օրենքի 42 հոդվածի 1-ին մասի 6-րդ կետի, Հայաստանի Հանրապետության կառավարության 2015 թվականի մարտի 19-ի N 596-Ն որոշման հավելված 1-ի 9-րդ կետի, հիմք ընդունելով Սասուն Յուրիկի Գրիգորյանի դիմումը որոշում եմ.

1. Համաձայնեցնել կառուցապատող՝ Սասուն Յուրիկի Գրիգորյանի կողմից ներկայացրած «Ալբերտ Հարությունյան» անհատ ձեռնարկատիրոջ կողմից կազմված նախագծային փաստաթղթերը և տալ շինարարության թույլտվություն համայնք Ակունք, գյուղ Կոտայք Տախտեր հանդամաս թիվ 1/1՝ ծածկագիր 07-038-0102-0130 տարածքում 1610 գծմ ջրագիծ կառուցելու համար :
2. Շինարարական աշխատանքները կատարել նախագծի համաձայն :
3. Պարտավորեցնել կառուցապատողին շինարարությունը սկսելուց 3 օր առաջ ներկայացնել տեղեկանք շինարարությունն սկսելու վերաբերյալ :

**ՀԱՄԱՅՆՔԻ ՂԵԿԱՎԱՐ՝**  **Հ. ՌՈՒԲԵՆՅԱՆ**



2024թ. օգոստոսի 04  
գ. Ակունք



ՀԱՅԱՍՏԱՆԻ ՀԱՆՐԱՊԵՏՈՒԹՅՈՒՆ  
ԿՈՏԱՅԹԻ ՄԱՐԶ, ԱԿՈՒԼՔ ՔԱՄԱՅՆՔ

ՇԻՆԱՐԱՐՈՒԹՅԱՆ ԹՈՒՅԼՏՎՈՒԹՅՈՒՆ

N 40 04 ապրիլ 2024թ

Տրված է կառուցապատող

ՍԱՍՈՒԼ ԳՐԻԳՈՐՅԱՆԻՆ, ՀՀ, Կոտայքի մարզ, ք.Աբովյան

(իրավաբանական անձի անվանումը, պետական գրանցման վկայականի համարը)

ՀՀ Կոտայքի մարզ, Ակունք համայնք գ. Կոտայք Տախտեր հանդամաս թիվ 1/1 հողամաս, ծածկագիր՝  
07-038-0102-0130 հասցեում

Ֆիզիկական անձի անունը, ազգանունը, հասցեն, հողամասի գտնվելու վայրը)

ՀՀ Կոտայքի մարզ, Ակունք համայնք գ. Կոտայք Տախտեր հանդամաս թիվ 1/1 հողամասի  
շրագիծ, տեխնիկական պայման ՎՁ 273/2024, ցածր ռիսկայնության աստիճան՝ I կատեգորիա ջրագիծ՝  
d=600մմ, P=0,5մթն. պող., երկարությունը մոտ. 1610զծմ, ջրաչափական համադրյալի համար կառուցելի  
դիտահոր Լոր կառուցվող ջրագիծ և կոյուղագիծ օբյեկտի

(օբյեկտի անվանումը, ռիսկայնության աստիճանը (կատեգորիան), հակիրճ բնութագրի, հիմնական ցուցանիշները)

Ջրագծի անցկացման աշխատանքները իրականացնելու նպատակով  
շինարարության թույլտվության համար շինարարական աշխատանքների  
կատարման, այդ թվում՝

(Նոր կառուցման, վերակառուցման, վերականգնման, ուղեղացման և այլն)

կառուցապատվող հողամասի գլխավոր հատակագծի վրա նշված ոչ  
հիմնական կառույցների տեղադրման  
համար:

(նշվում են ոչ հիմնական կառույցների  
անվանումները)

1. Օբյեկտի նախագծային փաստաթղթերը՝  
1) մշակվել են

աշխատանքային նախագիծ <<ԱԼԲԵՐՏ ՀԱՐՈՒԹՅՈՒՆՅԱՆ>> ԱՁ

(նախագծային փաստաթղթերի փուլը, նախագծային աշխատանքների կապալառուի անվանումը,

ՔՊԼ 16910  
(իջենդիայի համարը)

կողմից,

2) ստացել է (են) թ. N փորձագիտական դրական եզրակացությունը  
(եզրակացությունները)

(նշել փորձաքննության տեսակը)

կողմից

(նշել փորձաքննության մարմնի (մարմինների) անվանումը, (իջենդիայի համարը)

կամ նախագիծը թողարկող պատասխանատու կապալառուի  
երաշխավորագիրը՝

թ. N

(նշել նախագիծը թողարկող պատասխանատու կապալառուի երաշխավորության  
պայմանագրի համարը)

3) սահմանված կարգով համաձայնեցվել են իրավասու մարմնի, օրենքով սահմանված  
այլ շահագրգիռ մարմինների հետ:  
(նշել մարմինների անվանումները և  
համաձայնեցման ժամկետները)

2. Շինարարական աշխատանքներն  
իրականացնել 04 ապրիլ 2024 - 04 մայիս 2024 ընթացքում:  
(նշել շինարարության նորմատիվային տեղությունը)

Ներառյալ ավարտական ակտի տրամադրման համար ավարտված շինարարական օբյեկտն ընդունող հանձնաժողովի  
աշխատանքի համար նախատեսվող ժամկետը:

2.1. Ապահովել օբյեկտի շահագործման թույլտվության ստացումը՝

ավարտական ակտի տրամադրումից ամսվա ընթացքում,

ավարտական ակտի տրամադրման օրը:

Ներառյալ ավարտված շինարարական օբյեկտն ընդունող հանձնաժողովի աշխատանքի համար նախատեսվող  
ժամկետը:

3. Շինարարության վարման մատյանը բաղկացած է էջից, կարված և դրոշմակնքված է կողմից:

4. Նախագծային փաստաթղթերը փոփոխվել են

(լրացվում է N 1 հավելվածի 108-րդ կետով նախատեսված դեպքերում)

կողմից

(նախագծային աշխատանքների կապալառուի անվանումը, (իջենդիայի համարը)

և սահմանված կարգով համաձայնեցվել իրավասու մարմնի  
(նշել իրավասու մարմնի անվանումը)

շահագրգիռ մարմինների

(նշել օրենքով սահմանված համաձայնեցնող մարմինների անվանումները)

հետ:

5. Հատուկ պայմաններ՝

1) Կառուցապատողը նախքան շինարարությունն սկսելը, ինչպես նաև դրա ընթացքում, պարտավոր է հասցվելիք վնասների փոխհատուցման համար համաձայնության գալ կառուցապատման հետևանքով վնասներ կրող սուբյեկտների հետ:

2) Ճինարարության թույլտվությամբ սահմանված ժամկետներում կառուցապատումը չավարտելու դեպքում գործում են N 1 հավելվածի 123-126-րդ կետերով սահմանված պահանջները:

3) (լրացվում է N 1 հավելվածի 84-րդ կետով սահմանված դեպքերում) սույն թույլտվությունը տրվել է սահմանված կարգով հաստատված «Նախագիծ» փուլի հիման վրա, որին հաջորդող «Աշխատանքային փաստաթղթեր» փուլը պետք է ապահովի հաստատված փուլով ընդունված լուծումները և աշխատանքների իրականացման հաջորդականությունը

(Նշվում են նախապարտատվան, հողային, շինմոնտաժային աշխատանքները և այլ աշխատանքներ)

6. (լրացվում է N1 հավելվածի 13-րդ կետով սահմանված դեպքերում)

Հաշվի առնելով, որ կառուցվող օբյեկտի շինարարությունը հնարավոր չէ առանց գլխավոր հատակագծի վրա համարների տակ նշված շենքի (շենքերի) և կամ շինության

(շինությունների) \_\_\_\_\_ քանդման՝

(Նշվում են ամբողջությամբ կամ մասամբ քանդման ենթակա օբյեկտները, դրանց հիմնական ցուցանիշները, ընդհանուր մակերեսը, հարկայնությունը, շինանյութերը և այլն)

սեփականատիրոջը (օգտագործողին)

(Նշվում է պետական գրանցման վկայականի համարը)

տրված սույն թույլտվությունը նաև քանդման թույլտվություն է:

Օբյեկտի քանդման աշխատանքներն իրականացնել նախագծային փաստաթղթերով ամրագրված հաջորդականությամբ:

7. Այլ \_\_\_\_\_ **Շինհրապարակում ապահովել ժամանակավոր ցանկապատի և տեղեկատվական վահանակի առկայությունը**

(Նշվում են իրավական ակտերով և (կամ) պայմանագրով նախատեսված այլ պայմանները)

8. Կառուցապատողը շինարարական (քանդման, ապամոնտաժման) աշխատանքները սկսելուց առնվազն 3 օր առաջ համաձայն N 5 հավելվածի N 2-5 ձևի տեղեկացնում է իրավասու մարմնին:

9. Թույլտվության հիման վրա ցանկացած շինարարական և զուգահեռ աշխատանք կարող է իրականացվել բացառապես Հայաստանի Հանրապետության օրենսդրությանը, նախագծային փաստաթղթերին և Նորմատիվ-տեխնիկական պահանջներին համապատասխան:

**ՀԱՅԱՍՏԱՆԻ ՀԱՆՐԱՊԵՏՈՒԹՅԱՆ**

**ԱՎՈՒՐ ԶԱՄԱՅԵԻ ԴԵԿԱՎԱՐ**



**ՀՈՒՆԱՆ ՈՈՒԲԵՆՅԱՆ**



**ՀԱՅԱՍՏԱՆԻ ՀԱՆՐԱՊԵՏՈՒԹՅԱՆ ԿՈՏԱՅՔԻ ՄԱՐԶԻ ԱԿՈՒՆՔ ՀԱՄԱՅՆՔԻ  
ՂԵԿԱՎԱՐ**

Հայաստանի Հանրապետության Կոտայքի մարզ Ակունք համայնք  
ՀՀ, Կոտայքի մարզ, գ. Ակունք, Կենտրոնական խճուղի 72, akunq.kotayq@mta.gov.am

**Ո Ր Ո Շ ՈՒ Մ**

04 ԱՊՐԻԼԻ 2024թվականի N 308

**ՀՈՂԱՄԱՍԻ ԳՈՐԾԱՌՆԱԿԱՆ ՆՇԱՆԱԿՈՒԹՅՈՒՆԸ ՓՈԽԵԼՈՒ ՄԱՍԻՆ**


Ղեկավարվելով «Տեղական ինքնակառավարման մասին» օրենքի 35-րդ հոդվածով, Հայաստանի Հանրապետության կառավարության 23 հուլիսի 2015 թվականի N 828-Ն որոշման պահանջներով, մարզային հանձնաժողովի թիվ 01/03.1/02251-2024 - 26.03.2024 թվականի գրությունը՝ որոշում եմ.

1. Կոտայքի մարզի, Ակունք համայնքի Զառ բնակավայրում համայնքային սեփականություն հանդիսացող՝ 07-027-0037-ից կադաստրային ծածկագրով, 1.28555հա մակերեսով բնակավայրերի բնակելի կառուցապատման հողամասի գործառնական նշանակությունը համարել փոփոխված բնակավայրերի հասարակական կառուցապատման:
2. Գործառնական նշանակությունը փոփոխված հողամասի գործառնական նշանակության փոփոխությունը ներառել համայնքի տարեկան հաշվետվություններում:
3. Սույն ուժի մեջ է մտնում ստորագրման օրվաից:

**ՀԱՄԱՅՆՔԻ ՂԵԿԱՎԱՐ՝**



**Հ.ՌՈՒԲԵՆՅԱՆ**

2024 թ.   
գ. Ակունք





# ՀԱՅԱՍՏԱՆԻ ՀԱՆՐԱՊԵՏՈՒԹՅԱՆ ԿՈՏԱՅՔԻ ՄԱՐԶԻ ԱԿՈՒՆՔ ՀԱՄԱՅՆՔԻ ՂԵԿԱՎԱՐ

Հայաստանի Հանրապետության Կոտայքի մարզ Ակունք համայնք  
ՀՀ, Կոտայքի մարզ, գ. Ակունք, Կենտրոնական խճուղի 72, akunq.kotayq@mta.gov.am

## Ո Ր Ո Շ ՈՒ Մ

04 ԱՊՐԻԼԻ 2024թվականի N 309

## ՀԱՍՅԵ ՏՐԱՄԱԴՐԵԼՈՒ ՄԱՍԻՆ

Ղեկավարվելով «Տեղական ինքնակառավարման մասին» օրենքի 35-րդ հոդվածի առաջին մասի 22-րդ կետով, Հայաստանի Հանրապետության Կառավարության 2005 թվականի դեկտեմբերի 29 թիվ 2387-Ն որոշման կարգի 29-րդ կետով. Վարդան Սամսոնյանի դիմումը՝ որոշում եմ.

1. Կոտայքի մարզի Ակունք համայնքի Ակունք բնակավայրում Վարդան Վալդի Սամսոնյանին սեփականության իրավունքով պատկանող / հիմք ժառանգության իրավունքի վկայագրեր՝ գ/մ 2843), /07-009-0035-0010 կադաստրային ծածկագրերով, 0.2856հա մակերեսով հողամասին տրամադրել հասցե՝ մարզ Կոտայք, համայնք Ակունք, Ակունք, 14-րդ փողոց, 1-ին փակուղի, 8 բնակելի տուն:
2. Որոշումը ուժի մեջ է մտնում ստորագրման օրվանից:

ՀԱՄԱՅՆՔԻ ՂԵԿԱՎԱՐ




Հ.ՌՈՒԲԵՆՅԱՆ

2024 թ. ապրիլ 04  
գ. Ակունք

**Հասցե տրամադրելու մասին որոշում (տրոշման բարձրածք)**

**ՔԱՂՎԱՆՔ**

Անշարժ գույքերի հասցեներ տրամադրելու մասին

Հ.Հ.	Վիճակը	Տրամադրվող հասցեն	Ծածկագիր	Գտրիկ-կոդ
1	Վարդան Վարդի Մամուկյան	Ակունք, Ակունք, 14-րդ փողոց, 1-ին փակուղի, 8 բնակելի տուն	07999H6FCK28	



**ՀԱՅԱՍՏԱՆԻ ՀԱՆՐԱՊԵՏՈՒԹՅԱՆ ԿՈՏԱՅՔԻ ՄԱՐԶԻ ԱԿՈՒՆՔ ՀԱՄԱՅՆՔԻ ՂԵԿԱՎԱՐ**

Հայաստանի Հանրապետության Կոտայքի մարզ Ակունք համայնք  
ՀՀ, Կոտայքի մարզ, գ. Ակունք, Կենտրոնական խճուղի 72, akunq.kotayq@mta.gov.am

**Ո Ր Ո Շ ՈՒ Մ**

04 ԱՊՐԻԼԻ 2024թվականի N 310

**ԱԿՈՒՆՔ ՀԱՄԱՅՆՔՈՒՄ 2024 ԹՎԱԿԱՆԻ ԸՆԹԱՅՔՈՒՄ ՀՆԱՐԱՎՈՐ ԶՐՀԵՂԵՂՆԵՐԻ, ՀԵՂԵՂՈՒՄՆԵՐԻ, ՍԵԼԱՎՆԵՐԻ, ՔԱՐԱԹԱՓՈՒՄՆԵՐԻ ԵՎ ՍՈՂԱՆՔՆԵՐԻ ԿԱՆԽԱՐԳԵԼՄԱՆ, ՀԵՏԵՎԱՆՔՆԵՐԻ ՆՎԱԶԵՑՄԱՆ ՈՒ ՎԵՐԱՑՄԱՆ ՄԻՋՈՑԱՌՈՒՄՆԵՐԻ ՊԼԱՆԸ ՀԱՍՏԱՏԵԼՈՒ ՄԱՍԻՆ**

Ի կատարումն Հայաստանի Հանրապետության Կոտայքի մարզպետի 2024 թվականի մարտի 20-ի N 131-Ա որոշման 2-րդ կետի, Ակունքի համայնքի տարածքում 2024 թվականի ընթացքում հնարավոր ջրհեղեղների, հեղեղումների, սելավների, քարաթափումների և սողանքների կանխարգելման, հետևանքների նվազեցման ու վերացման միջոցառումների կազմակերպման նպատակով որոշում եմ՝

1. Հաստատել.

1) Ակունքի համայնքի տարածքում 2024թվականի հնարավոր ջրհեղեղների, հեղեղումների, սելավների, քարաթափումների և սողանքների կանխարգելման, հետևանքների նվազեցման ու վերացման միջոցառումների պլանը համաձայն հավելված 1-ի:

2) տեղեկությունները համայնքի հեղեղային կառույցների վերաբերյալ համաձայն հավելված 2-ի:

3) առաջարկությունները համայնքին սպառնացող պոտենցիալ վտանգավոր տեղամասերի և բնակչության անվտանգության ապահովման ուղղությամբ նախատեսվող միջոցառումների վերաբերյալ համաձայն 3-9 հավելվածների :

2. Մինչև ապրիլի 10-ը Կոտայքի մարզային

փրկարարական ծառայություն ներկայացնել սույն որոշման առաջին կետով հաստատված փաստաթղթերը:

3. Սույն որոշման կատարման հսկողությունը դնել համայնքի ղեկավարի տեղակալ Արման Միքայելյանի վրա:

4. Սույն որոշումն ուժի մեջ է մտնում ստորագրման օրվանից :

**ՀԱՄԱՅՆՔԻ ՂԵԿԱՎԱՐ**

**Հ. ՌՈՒԲԵՆՅԱՆ**



2024 թ. ապրիլի 04  
գ. Ակունք

ՊԼԱՆ

ԿՈՏԱՅՔԻ ՄԱՐԶԻ ԱԿՈՒՆՔ ՀԱՄԱՅՆՔԻ ՏԱՐԱԾՔՈՒՄ 2022 ԹՎԱԿԱՆԻ  
ԸՆԹԱՑՔՈՒՄ ՀՆԱՐԱՎՈՐ ԶՐՀԵՂԵՂՆԵՐԻ, ՀԵՂԵՂՈՒՄՆԵՐԻ, ՍԵԼԱՎՆԵՐԻ,  
ՔԱՐԱԹԱՓՈՒՄՆԵՐԻ ԵՎ ՍՈՂԱՆՔՆԵՐԻ ԿԱՆԽԱՐԳԵԼՄԱՆ, ՀԵՏԵՎԱՆՔՆԵՐԻ  
ՆՎԱՋԵՑՄԱՆ և ՎԵՐԱՑՄԱՆ ՄԻՋՈՑԱՌՈՒՄՆԵՐԻ

Հ/Հ	Միջոցառումների անվանումը	Կատարող	Կատարման ժամկետը
1	2	3	4
<b>1. Կանխարգելիչ միջոցառումներ</b>			
1	Ուսումնասիել և գնահատել գետերի հունների, հակահեղեղային կառույցների, սելավատարների, ծառաթափման տեղամասերի վիճակը և առույունքները ներկայացնել Կոտայքի մարզային փրկարարական վարչություն :	Համայնքի ղեկավար	Մինչև 2024թվականի ապրիլի 10-ը
2	Նախապատրաստել համապատասխան տեխնիկա և շինարարական նյութեր՝ գետերի հունների, հակահեղեղային կառույցների, սելավատարների և քարաթափման տեղամասերի անհրաժեշտ հատվածները մաքրելու, վտանգավոր տեղամասերում ափապաշտպան կառույցները ամրացնելու համար:		
3	Մաքրել համայնքի տարածող հոսող գետերի հուները, հակահեղեղային կառույցները և սելավատարները: Վտանգավոր տեղամասերում ամրացնել ափապաշտպան կառույցներ:		Մինչև 2024թվականի ապրիլի 10-ը
4	Բնակչության հետ կատարել բացատրական աշխատանքներ՝ ջրածածկման, հեղեղավտանգ, սելավավտանգ սողանքավտանգ գոտիներում դաշտային աշխատանքները կարգավորելու համար:		Մշտական
5	Տարվա ընթացքում ուժեղացնել հսկողությունը գետերի ջրի, ջրամբարների մակարդակի բարձրացման, օդի ջերմաստիճանի և ճնշման փոփոխությունների նկատմամբ: Կտրուկ փոփոխությունների ժամանակ անմիջապես ստացված տվյալները հայտնել Կոտայքի մարզային փրկարարական վարչություն	Համայնքի ղեկավարի տեղակալ, Մարզի հիդրոօդերևույթաբանական ծառայության պետ	Ամեն օր սկսած 2024թվականի ապրիլի 15-ից
6	Նախապատրաստել համապատասխան քանակի տրանսպորտային մեքենաներ, ինչպես նաև վառելիքաքսայուղային նյութերի պաշար՝ հարկ եղած դեպքում աղետի շրջանից բնակչության տարահանման և վերականգնողական աշխատանքներ կատարելու համար:	Համայնքի ղեկավարի տեղակալի համարժեքներին	Մինչև 2024թվականի ապրիլի 10-ը
7	Նախապատրաստել միջոցներ՝ հարկ եղած դեպքում տուժածներին առաջին բուժօգնություն և բժշկական օգնություն ցույց տալու, անհրաժեշտության դեպքում ստացիոնար բուժում կատարելու համար:	Համայնքի ղեկավարի տեղակալ, Մարզպետարանի առողջապահության և սոցիալական ապահովության վարչության պետ	Մինչև 2024թվականի ապրիլի 10-ը

8	Պատրաստ վիճակի բերել համայնքային կազմավորումները և արագ արձագանքման փրկարար խմբերը, դրանք հագեցնել համապատասխան անձնակազմով, տեխնիկայով և սարքավորումներով:	Համայնքի ղեկավար	Մինչև 2024թվականի ապրիլի 10-ը .
2. Հիմնական միջոցառումները			
9	Իրագրել վտանգավոր տարածքներում գտնվող բնակչությանը՝ իրենց սպառնացող վտանգների, նկուղային հարկերից իրենց ունեցվածքի տեղափոխման անհրաժեշտության, ինչպես նաև նման դեպքերում բնակչության վարվելակերպի կանոնների մասին:	Կատարի մարզային փրկատուական վարչության պետ, Համայնքի ղեկավար	Մշտապես
10	Համայնքի վտանգավոր վայրերում կազմակերպել հսկողություն արագ արձագանքելու և համապատասխան միջոցներ ձեռք առնելու համար	Համայնքի ղեկավար	Անհրաժեշտության դեպքում
11	Անհրաժեշտության դեպքում կազմակերպել և իրականացնել վտանգավոր տարածքներից անվտանգ տարածք՝ մարդկանց, կենդանիների և նյութական արժեքների ժամանակավոր տեղեփոխումը և տեղաբաշխումը:	Տարահանման հանձնաժողովի նախագահ, Համայնքի ղեկավար	Անհրաժեշտության դեպքում
12	Տուժած շրջաններում կազմակերպել և իրականացնել փրկարարական և այլ անհետաձգելի վթարավերականգնողական աշխատանքներ:	Կատարի մարզային փրկատուական վարչության պետ, Համայնքի ղեկավար	Անհրաժեշտության դեպքում
13	Ներգրավել աշխատունակ քաղաքացիներին (իրենց համաձայնությամբ), ջրհեղեղների, հեղեղումների, սելավների և սողանքների պատճառած հետևանքների վերացման գործընթացին՝ ըստ մասնագիտական և անձնական հնարավորությունների:	Համայնքի ղեկավար	Անհրաժեշտության դեպքում
14	Ապահովել կապը աղետի շրջաններում գտնվող համայնքների, կազմակերպությունների, հիմնարկ-ձեռնարկությունների և մարզի արտակարգ իրավիճակների մշտական գործող հանձնաշտովի միջև	<<ԹԻՄ Տելեկոմ Արմենյա>>, <<ՄՏՍ ԱՍՏՄՍՆ>>, <<Յիքոմ>> <<Ջիենսիաֆա>> ՓԲԸ- բաժնետիրական ընկերությունների Կոտայքի պարաճաթային կենտրոնների ղեկավարներ	Անհրաժեշտության դեպքում
15	Գիշերային ժամերին փրկարարական և վթարավերականգնողական աշխատանքները շարունակելու համար ապահովել համապատասխան լուսավորություն	<<Հայաստանի էլեկտրական ցանցեր>> ՓԲԸ <<Գեղամա>> մասնաճյուղի տնօրեն	Անհրաժեշտության դեպքում

Տ Ե Ղ Ե Կ Վ ՈՒ Թ Յ ՈՒ Ն

Ակունքի համայնքի հակահեղեղային կառույցների հաշվառման

Հ/հ	Կառույցի տեղադրությունը (քնակավայր, գետավազան, վտակ)	Կառույցի տիպը (հեղեղատար, հեղեղակարգավորիչ, բառած)	Կառույցի				Կառույցի տեղանքի այեամիկոսության աստիճանը (բայ)	Մոտակա քնակավայրերի և կառուցվածքների անվանումը, որոնք կարող են տուժել Կառույցի անբավարար աշխատանքի հետևանքով	Կառույցի տեխնիկական վիճակը (բավարար, անբավարար)
			Երկարությունը (մ)	Լայնությունը (մ)	Խորությունը (մ)	Կողեզրերի թեքությունը (°)			
1	2	3	4	5	6	7	8	9	10
1.	Ակունք գետավազան,	հեղեղատար	500	6-8	1-2	45		Ակունք	բավարար,
2.	Կոտայք Խաթունարիսի Հեղեղատար .Կոտայք ԶՕ-ի սկիվ	Հեղեղատար	2000	5	2	45		Նոր գյուղ	բավարար
3.	Նոր Գյուղի սելավատար. Կոտայք և Նոր գյուղի սելավատար	Հեղեղատար կենտրոնական	1500	5	1.2	90		Նոր գյուղ	բավարար
4.	Նոր Գյուղի սելավատար բետոնից	հեղեղատար	1250	5	1.2	90		Նոր գյուղ	բավարար
5.	Զովաշենի 1-ին փող.	հեղեղատար	1500	5	0.5	45		Զովաշեն	բավարար
6.	Զովաշենի հատիսի հեղեղատար	հեղեղատար	1400	5	1.0	45		Զովաշեն	բավարար
7.	Հատիս գերեզմանոցի մոտ	հեղեղատար	700	1.8	1.2	90		Հատիս	բավարար
8.	Զատ	հեղեղատար	1500	2	1.5-2	90		Զատ, Ակունք	անբավարար
9.	Կապուտան	հեղեղատար	800	1.5-2	1.3	45		Կապուտան Կոտայք	բավարար

Ակունք համայնքի ղեկավար՝



*(Handwritten signature)*

Հ. Ռուբենյան

Ա Ռ Ա Ջ Ա Ր Կ ՈՒ Թ Յ ՈՒ Ն

Ակունքի համայնքի Ակունք բնակավայրի սպառնացող պոտենցիալ վտանգավոր  
Տեղամասերի և բնակիչության անվտանգության ապահովման  
ուղղությամբ միջոցառումների վերաբերյալ

1. Վտանգի (աղետի) անվանումը(ները) - Սելավ - Հեղեղում - Սողանք - Քարաթափում - և այլն	Սելավ Հեղեղում
2. Վտանգավոր տեղամասի գտնվելու վայրը(երը)	Գ. Ակունք
3. Առաջացման հնարավոր պատճառները	Սևաբերդի ջրամբարի պատվարի փլուզում , տևական հորդ անձրև
4. Վտանգավոր տեղամասերի նկարագրությունը: Վտանգավոր գոտում գտնվող շենքերի, շինությունների և բնակչության թիվը	Ակունքի 20-րդ փողոցի,19-րդ փող.18-րդ փող,Կենտրոնական խճուղի ,եկեղեցու փող. 200 տուն ,1000 բնակիչ
5. Կամխարգելիչ միջոցառումների առաջարկությունները իրականացնելու համար	
6. Համայնքների բյուջեներում կամ այլ ծրագրերով 2024թ-ին պլանավորված, հնարավոր արտակարգ իրավիճակների կանխարգելիչ միջոցառումների համար ծախսերի չափը ըստ միջոցառումների տեսակների	200 000 դրամ

Ակունք համայնքի ղեկավար՝



Հ. Ռուբենյան



**Ա Ռ Ա Ջ Ա Ր Կ ՈՒ Թ Յ ՈՒ Ն**

Կոտայքի մարզի Ջովաշեն բնակավայրին սպառնացող պոտենցիալ վտանգավոր տեղամասերի և բնակչության անվտանգության ապահովման ուղղությամբ միջոցառումների վերաբերյալ

1. Վտանգի / աղետի/ անվանումը/ ները/ <ul style="list-style-type: none"><li>• Սելավ</li><li>• Հեղեղում</li><li>• Սողանք</li><li>• Քարաթափում</li><li>• և այլն</li></ul>	<ul style="list-style-type: none"><li>• Սելավ</li><li>• Հեղեղում</li></ul>
2. Վտանգավոր տեղամասի գտնվելու վայրը /երը/	<ul style="list-style-type: none"><li>• Գյուղամերձ տարածքում</li><li>• անմիջապես 1-ին փողոցի հարևանությամբ</li></ul>
3. Առաջացման հնարավոր տատճառները	<ul style="list-style-type: none"><li>• Հորդառատ անձրևներ, ձնհալի հետ միաժամանակ</li><li>• Ջերմաստիճանի կտրուկ բարձրացում</li></ul>
4. Վտանգավոր տեղամասերի նկարագրությունը: Վտանգավոր գոտում գտնվող շենքերի, շինությունների և բնակչության թիվը	<ul style="list-style-type: none"><li>• Ժամանակի ընթացքում սելավների բերած տիղմի նստվածքի առակայություն</li><li>• Բնակավայր 9 տուն , 40 մարդ</li></ul>
5. Կանխարգելիչ միջոցառումների առաջարկությունները իրականացնելու համար	<ul style="list-style-type: none"><li>• Սելավատարի հունի մաքրում</li></ul>
6. Համայնքների բյուջեներում կամ այլ ծրագրերով 2024 թ.-ին Պլանավորված, հնարավոր արտակարգ իրավիճակների կանխարգելիչ միջոցառումների համար ծախսերի չափը ըստ միջոցառումների տեսակների	<ul style="list-style-type: none"><li>• 2024 թվականի համայնքի բյուջեում պլանավորված է</li></ul>



Ակունք համայնքի ղեկավար՝

Հ. Ռուբենյան

**Ա Ռ Ա Ջ Ա Ր Կ ՈՒ Թ Յ ՈՒ Ն**

Կոտայքի մարզի Կոտայք բնակավայրին սպառնացող պոտենցիալ վտանգավոր տեղամասերի և բնակչության անվտանգության ապահովման ուղղությամբ միջոցառումների վերաբերյալ

1	Վտանգի / աղետի/ անվանումը/ ները/ <ul style="list-style-type: none"> <li>• Սելավ</li> <li>• Հեղեղում</li> <li>• Սողանք</li> <li>• Քարաթափում</li> <li>• և այլն</li> </ul>	<ul style="list-style-type: none"> <li>• Սելավ</li> <li>• Հեղեղում</li> </ul>
2	Վտանգավոր տեղամասի գտնվելու վայրը /երը/	<ul style="list-style-type: none"> <li>• Գյուղամերձ տարածքում</li> <li>• անմիջապես 3-րդ փողոցի հարևանությամբ</li> </ul>
3	Առաջացման հնարավոր տատճառները	<ul style="list-style-type: none"> <li>• Հորդառատ անձրևներ, ձնհալի հետ միաժամանակ</li> <li>• Ջերմաստիճանի կտրուկ բարձրացում</li> </ul>
4	Վտանգավոր տեղամասերի նկարագրությունը: Վտանգավոր գոտում գտնվող շենքերի, շինությունների և բնակչության թիվը	<ul style="list-style-type: none"> <li>• Ժամանակի ընթացքում սելավների բերած տիղմի նստվածքի առկայություն</li> <li>• Բնակավայր 80 տուն , 900 մարդ</li> </ul>
5	Կանխարգելիչ միջոցառումների առաջարկությունները իրականացնելու համար	<ul style="list-style-type: none"> <li>• Սելավատարի հունի մաքրում</li> </ul>
6	Համայնքների բյուջեներում կամ այլ ծրագրերով 2024 թ.-ին Պլանավորված, հնարավոր արտակարգ իրավիճակների կանխարգելիչ միջոցառումների համար ծախսերի չափը ըստ միջոցառումների տեսակների	<ul style="list-style-type: none"> <li>• 2024 թվականի համայնքի բյուջեում պլանավորված է</li> </ul>

Ակունք համայնքի ղեկավար



Հ. Ռուբենյան

ԱՌԱՋԱՐԿՈՒԹՅՈՒՆ

Հատիս բնակավայրին սպառնացող պոտենցիալ վտանգավոր տեղամասերի և բնակչության անվատանգության ապահովման ուղղությամբ միջոցառումների վերաբերյալ

1. Վտանգի /աղետի/ անվանումը /ները/ - սելավ - հեղեղում - սողանք - քարաթափում - և այլն	սելավ
2. Վտանգավոր տեղամասի գտնվելու վայրը /երը/	1-ին փողոց, գերեզմանատան հարևանությամբ
3. Առաջացման հնարավոր պատճառները	ձնհալ
4. Վտանգավոր տեղամասերի նկարագրությունը: Վտանգավոր գոտում գտնվող շենքերի, շինությունների և բնակչության թիվը	բնակելի տներ, 11 շենք, 60 բնակիչ
5. Կանխարգելիչ միջոցառումների առաջարկությունները իրականացնելու համար	մաքուր պահել սելավատարերը
6. Համայնքների բյուջեում կամ այլ ծրագրերով 2024թ-ին պլանավորված, հնարավոր արտակարգ իրավիճակների կանխարգելիչ միջոցառումների համար ծախսերի չափը ըստ միջոցառումների տեսակների	50 000 դրամ

Անունը համայնքի ղեկավար՝



Հ. Ռուբենյան

### Առաջարկություն

Կապուտան բնակավայրին սպառնացող պոտենցիալ վտանգավոր տեղամասերի և բնակչության անվտանգության ապահովման ուղղությամբ միջոցառումների վերաբերյալ

1. Վտանգի (աղետի) անվանումը(ները) -սելավ -հեղեղում -սողանք քարաթափում -կայլն	Սելավ, հեղեղում
2. Վտանգավոր տեղամասի գտնվելու վայրը(երը)	3-րդ փողոց
3. Առաջացման հնարավոր պատճառները	Ձնհալ, հորդառատ անձրևներ
4. Վտանգավոր տեղամասերի նկարագրությունը: Վտանգավոր գոտում գտնվող շենքերի, շինությունների և բնակչության թիվը	Վտանգավոր , տեղամասերը մաքրված չեն 15 տուն, 120 բնակիչ
5. Կանխարգելիչ միջոցառումների առաջարկությունները իրականացնելու համար	Սելավատարների մաքրում, նորոգում
6. Համայնքների բյուջեներում կամ այլ ծրագրերով 2024 թվականին պլանավորված, հնարավոր արտակարգ իրավիճակների կանխարգելիչ միջոցառումների համար ծախսերի չափը ըստ միջոցառումների տեսակների	Համայնքի 2024թ բյուջեում նախատեսված է սելավատարների մաքրում

Ակունք համայնքի ղեկավար՝




Հ. Ռուբենյան

**Ա Ռ Ա Ջ Ա Ր Կ ՈՒ Թ Յ ՈՒ Ն**

Կոտայքի մարզի Նոր գյուղ բնակավայրին սպառնացող պոտենցիալ վտանգավոր տեղամասերի և բնակչության անվտանգության ապահովման ուղղությամբ միջոցառումների վերաբերյալ

1.Վտանգի / աղետի/ անվանումը/ ները/ <ul style="list-style-type: none"><li>• Սելավ</li><li>• Հեղեղում</li><li>• Սողանք</li><li>• Քարաթափում</li><li>• և այլն</li></ul>	<ul style="list-style-type: none"><li>• Սելավ</li><li>• Հեղեղում</li></ul>
2.Վտանգավոր տեղամասի գտնվելու վայրը /երը/	<ul style="list-style-type: none"><li>• Գյուղամերձ տարածքում</li><li>• անմիջապես 4-րդ փողոցի հարևանությամբ</li></ul>
3.Առաջացման հնարավոր տատճառները	<ul style="list-style-type: none"><li>• Հորդառատ անձրևներ, ձնհալի հետ միաժամանակ</li></ul>
4.Վտանգավոր տեղամասերի նկարագրությունը: Վտանգավոր գոտում գտնվող շենքերի, շինությունների և բնակչության թիվը	<ul style="list-style-type: none"><li>• Ժամանակի ընթացքում սելավների բերած տիղմի նստվածքի առկայություն</li><li>• Բնակավայր 90 տուն , 270 մարդ</li></ul>
5.Կանխարգելիչ միջոցառումների առաջարկությունները իրականացնելու համար	<ul style="list-style-type: none"><li>• Սելավատարի հունի մաքրում</li></ul>
6.Համայնքների բյուջեներում կամ այլ ծրագրերով 2024թ.-ին պլանավորված, հնարավոր արտակարգ իրավիճակների կանխարգելիչ միջոցառումների համար ծախսերի չափը ըստ միջոցառումների տեսակների	<ul style="list-style-type: none"><li>• 2024 թվականի համայնքի բյուջեում պլանավորված է</li></ul>



Ակունք համայնքի ղեկավար՝

Հ. Ռուբենյան

**Ա Ռ Ա Զ Ա Ր Կ ՈՒ Թ Յ ՈՒ Ն**

Կոտայքի մարզի Զառ բնակավայրին սպառնացող պոտենցիալ վտանգավոր տեղամասերի և բնակչության անվտանգության ապահովման ուղղությամբ միջոցառումների վերաբերյալ

1.Վտանգի / աղետի/ անվանումը/ ները/ <ul style="list-style-type: none"><li>• Սելավ</li><li>• Հեղեղում</li><li>• Սողանք</li><li>• Քարաթափում</li><li>• և այլն</li></ul>	<ul style="list-style-type: none"><li>• Սելավ</li><li>• Հեղեղում</li></ul>
2.Վտանգավոր տեղամասի գտնվելու վայրը /երը/	<ul style="list-style-type: none"><li>• Գյուղամիջյան տարածքում</li><li>•</li></ul>
3.Առաջացման հնարավոր պատճառները	<ul style="list-style-type: none"><li>• Հորդառատ անձրևներ, ձնհալի հետ միաժամանակ</li><li>• Զերմաստիճանի կտրուկ բարձրացում</li></ul>
4.Վտանգավոր տեղամասերի նկարագրությունը: Վտանգավոր գոտում գտնվող շենքերի, շինությունների և բնակչության թիվը	<ul style="list-style-type: none"><li>• Ժամանակի ընթացքում սելավների բերած տիղմի նստվածքի առկայություն</li><li>• Բնակավայր 15 տուն , 90 մարդ</li></ul>
5.Կանխարգելիչ միջոցառումների առաջարկությունները իրականացնելու համար	<ul style="list-style-type: none"><li>• Սելավատարի հունի մաքրում, պատերի ամրացում</li></ul>
6.Համայնքների բյուջեներում կամ այլ ծրագրերով 2024 թ.-ին Պլանավորված, հնարավոր արտակարգիրավիճակների կանխարգելիչ միջոցառումների համար ծախսերի չափը ըստ միջոցառումների տեսակների	<ul style="list-style-type: none"><li>• 2024 թվականի համայնքի բյուջեում պլանավորված է</li></ul>





**ՀԱՅԱՍՏԱՆԻ ՀԱՆՐԱՊԵՏՈՒԹՅԱՆ ԿՈՏԱՅՔԻ ՄԱՐԶԻ ԱԿՈՒՆՔ ՀԱՄԱՅՆՔԻ ՂԵԿԱՎԱՐ**

Հայաստանի Հանրապետության Կոտայքի մարզ Ակունք համայնք  
ՀՀ, Կոտայքի մարզ, գ. Ակունք, Կենտրոնական խճուղի 72, akunq.kotayq@mta.gov.am

**Ո Ր Ո Շ ՈՒ Մ**

04 ԱՊՐԻԼԻ 2024թվականի N 311


**ՀԱՍՑԵ ՏՐԱՄԱԴԻԵԼՈՒ ՄԱՍԻՆ**

Ղեկավարվելով «Տեղական ինքնակառավարման մասին» օրենքի 35-րդ հոդվածի առաջին մասի 22-րդ կետով, Հայաստանի Հանրապետության Կառավարության 2005 թվականի դեկտեմբերի 29 թիվ 2387-Ն որոշման կարգի 29-րդ կետով, Վարդան Վարդանյանի դիմումը՝ որոշում եմ.

1. Կոտայքի մարզի Ակունք համայնքի Նոր գյուղ բնակավայրում Լյովա Մանուկի Վարդանյանին, Գենյա Քաջիկի Վարդանյանին, Գայանե Լյովայի Վարդանյանին, Թագուհի Լյովայի Վարդանյանին և Վարդան Լյովայի Վարդանյանին սեփականության իրավունքով պատկանող՝ / հիմք անշարժ գույքի իրավունքի պետական գրանցման թիվ 755655 վկայական / 07-049-0029-0038 կադաստրային ծածկագրերով, 0.101հա մակերեսով հողամասին տրամադրել հասցե՝ մարզ Կոտայք, համայնք Ակունք, Նոր գյուղ, 7-րդ փողոց, 9 բնակելի տուն:
2. Որոշումը ուժի մեջ է մտնում ստորագրման օրվանից:

**ՀԱՄԱՅՆՔԻ ՂԵԿԱՎԱՐ՝**  **Հ.ՈՒՌԲԵՆՅԱՆ**




2024 թ.  04  
գ. Ակունք



# Հասցե տրամադրելու մասին որոշում (որոշման բարձրագծք)

## ՔՈՂԿԱԾՔ

Անշարժ գույքերի հասցեներ տրամադրելու մասին

№	Գիտողը	Տրամադրվող հասցեն	Ծածկագիր	Շտրիխ-կոդ
1	Լուիս Մանուկի Վարդանյան, զենյա Քաջիկի Վարդանյան, Գայանե Լուկասի Վարդանյան, Թադևոսի Լուկասի Վարդանյան և Վարդան Լուկասի Վարդանյան	Արտուր, Նոր գույր, 7-րդ փողոց, 9 բնակիկ ստուն	07999VWQJ9YH	



**ՀԱՅԱՍՏԱՆԻ ՀԱՆՐԱՊԵՏՈՒԹՅԱՆ ԿՈՏԱՅՔԻ ՄԱՐԶԻ ԱԿՈՒՆՔ ՀԱՄԱՅՆՔԻ ՂԵԿԱՎԱՐ**

Հայաստանի Հանրապետության Կոտայքի մարզ Ակունք համայնք  
ՀՀ, Կոտայքի մարզ, գ. Ակունք, Կենտրոնական խճուղի 72, akunq.kotayq@mta.gov.am

**Ո Ր Ո Շ ՈՒ Մ**

04 ԱՊՐԻԼԻ 2024թվականի N 312

**ՀԱՍՑԵ ՏՐԱՄԱԴԻԵԼՈՒ ՄԱՍԻՆ**

Ղեկավարվելով «Տեղական ինքնակառավարման մասին» օրենքի 35-րդ հոդվածի առաջին մասի 22-րդ կետով, Հայաստանի Հանրապետության Կառավարության 2005 թվականի դեկտեմբերի 29 թիվ 2387-Ն որոշման կարգի 29-րդ կետով, Աննա Մելոյանի դիմումը՝ որոշում եմ.

1. Կոտայքի մարզի Ակունք համայնքի Ակունք բնակավայրում Գևորգ Օնիկի Զալաթյանին, Աննա Ռաֆիկի Մելոյանին և Արմեն Գևորգի Զալաթյանին սեփականության իրավունքով պատկանող / հիմք անշարժ գույքի իրավունքի պետական գրանցման թիվ 0320308 վկայական / 07-009-0032-0002 կադաստրային ծածկագրերով, 0.102հա մակերեսով հողամասին տրամադրել հասցե՝ մարզ Կոտայք, համայնք Ակունք, Ակունք, 10-րդ փողոց, 7 բնակելի տուն:
2. Որոշումը ուժի մեջ է մտնում ստորագրման օրվանից:

**ՀԱՄԱՅՆՔԻ ՂԵԿԱՎԱՐ**

**Հ.ՌՈՒԲԵՆՅԱՆ**




2024 թ. ապրիլ 04  
գ. Ակունք

# Հասցե տրամադրելու մասին որոշում (որոշման քաղվածք)

## ՔԱՂՎԱԾՔ

Անշարժ գույքերի հասցեներ տրամադրելու մասին

Հ.Հ.	Պիտոլը	Տրամադրվող հասցեն	Ծածկագիր	Շտրիխ-կոդ
1	գևորգ Օնիկի Ջալաթյան, Աննա Աաֆիկի Մելոյան և վրոնե գևորգի Ջալաթյան	Ավուր, Ավուր, 10-րդ փողոց, 7 բնակելի տուն	079992SNHBK8	



**ՀԱՅԱՍՏԱՆԻ ՀԱՆՐԱՊԵՏՈՒԹՅԱՆ ԿՈՏԱՅՔԻ ՄԱՐԶԻ ԱԿՈՒՆՔ ՀԱՄԱՅՆՔԻ ՂԵԿԱՎԱՐ**

Հայաստանի Հանրապետության Կոտայքի մարզ Ակունք համայնք  
ՀՀ, Կոտայքի մարզ, գ. Ակունք, Կենտրոնական խճուղի 72, akunq.kotayq@mta.gov.am

**Ո Ր Ո Շ ՈՒ Մ**

04 ԱՊՐԻԼԻ 2024թվականի N 313


**ՀԱՍՑԵ ՏՐԱՄԱԴԻԵԼՈՒ ՄԱՍԻՆ**

Ղեկավարվելով «Տեղական ինքնակառավարման մասին» օրենքի 35-րդ հոդվածի առաջին մասի 22-րդ կետով, Հայաստանի Հանրապետության Կառավարության 2005 թվականի դեկտեմբերի 29 թիվ 2387-Ն որոշման կարգի 29-րդ կետով, Արսեն Ղազարովի դիմումը՝ որոշում եմ.

1. Կոտայքի մարզի Ակունք համայնքի Կապուտան բնակավայրում Արսեն Առավելի Ղազարովին սեփականության իրավունքով պատկանող՝ / հիմք անշարժ գույքի իրավունքի պետական գրանցման թիվ 29022024-07-0090 վկայական /07-036-0014-0020 կադաստրային ծածկագրերով, 0.1011հա մակերեսով հողամասի ներկա պահին գոյություն ունեցող հասցեն չեղյալ համարել և տրամադրել նոր հասցե՝ մարզ Կոտայք, համայնք Ակունք, Կապուտան, 8-րդ փողոց, 26 բնակելի տուն:
2. Որոշումը ուժի մեջ է մտնում ստորագրման օրվանից:

**ՀԱՄԱՅՆՔԻ ՂԵԿԱՎԱՐ**  **Հ.ՈՒՐԵՆՅԱՆ**




2024 թ.   
գ. Ակունք

# Հասցե տրամադրելու մասին որոշում (որոշման քաղվածք)

## ՔԱՂՎԱՆՔ

Անշարժ գույքերի հասցեներ տրամադրելու մասին

Հ.Հ.	Դիմողը	Անշարժ գույքի գտնվելու վայրը(հասցեն)
1	Արսեն Առապելի Ղազարով	Ակումբ գյուղ Կապուտան, 8-րդ, 8

Հ.Հ.	Դիմողը	Տրամադրվող հասցեն	Ծածկագիր	Շտրիխ-կոդ
1	Արսեն Առապելի Ղազարով	Ակումբ, Կապուտան, 8-րդ փողոց, 26 բնակելի տուն	07999B8SSKTL	



**ՀԱՅԱՍՏԱՆԻ ՀԱՆՐԱՊԵՏՈՒԹՅԱՆ ԿՈՏԱՅՔԻ ՄԱՐԶԻ ԱԿՈՆՔ ՀԱՄԱՅՆՔԻ ՂԵԿԱՎԱՐ**

Հայաստանի Հանրապետության Կոտայքի մարզ Ակունք համայնք  
ՀՀ, Կոտայքի մարզ, գ. Ակունք, Կենտրոնական խճուղի 72, akunq.kotayq@mta.gov.am

**Ո Ր Ո Շ ՈՒ Մ**

05 ԱՊՐԻԼԻ 2024թվականի N 314

**ԱՆՇԱՐԺ ԳՈՒՅՔԻ ԲԱԺԱՆՄԱՆ ԱՐԴՅՈՒՆՔՈՒՄ ԱՌԱՋԱՑԱԾ ԱՌԱՆՁՆԱՅՎԱԾ ՄԱՍԵՐԻՆ ՀԱՍՑԵ ՏՐԱՄԱԴԻԵԼՈՒ ՄԱՍԻՆ**

Ղեկավարվելով «Տեղական ինքնակառավարման մասին» օրենքի 35-րդ հոդվածի առաջին մասի 22-րդ կետով, Հայաստանի Հանրապետության Կառավարության 2005 թվականի դեկտեմբերի 29 թիվ 2387-Ն որոշման կարգի 29-րդ կետով. Կարեն Սերոբյանի դիմումը՝ որոշում եմ.

1. Կոտայքի մարզի Ակունք համայնքի Նոր գյուղ բնակավայրում Կարեն Վարդանի Սերոբյանին սեփականության իրավունքով պատկանող՝ / հիմք սեփականության իրավունքի պետական գրանցման թիվ 08112023-07-0030 վկայական / 07-049-0227-0043 կադաստրային ծածկագրով, 0.10998հա անշարժ գույքի բաժանման արդյունքում առաջացած՝  $S1=0.05498$ հա մակերեսով անշարժ գույքին տրամադրել հասցե՝ մարզ Կոտայք, համայնք Ակունք, Նոր գյուղ, 2-րդ տեղամասի 5-րդ փողոց, 1 հողամաս, իսկ  $S2=0.055$ հա մակերեսով անշարժ գույքին տրամադրել հասցե՝ մարզ Կոտայք, համայնք Ակունք, Նոր գյուղ, 2-րդ տեղամասի 5-րդ փողոց, 1-ին փակուղի, 7 հողամաս:
2. Որոշումը ուժի մեջ է մտնում ստորագրման օրվանից:

**ՀԱՄԱՅՆՔԻ ՂԵԿԱՎԱՐ**

**Հ.ՈՒՌԲԵՆՅԱՆ**





2024 թ. ապրիլ 05  
գ. Ակունք

# Հասցե տրամադրելու մասին որոշում (որոշման քարտեզ)

## ՔԱՂՎԱՆՔ

Անշարժ գույքերի հասցեներ տրամադրելու մասին

Հ.Հ.	Պիմուղը	Անշարժ գույքի գտնվելու վայրը(հասցեն)
1	Կարեն վարչական Սեղոթյան	Ավուներ գյուղ Նոր գյուղ, 2-րդ տեղամաս 5-րդ փողոց, 1

Հ.Հ.	Պիմուղը	Տրամադրվող հասցեն	Ծածկագիր	Շտրիխ-կոդ
1	Կարեն վարչական Սեղոթյան	Ավուներ, Նոր գյուղ, 2-րդ տեղամասի 5-րդ փողոց, 1 հողամաս	09006GQEMFBV	
2	Կարեն վարչական Սեղոթյան	Ավուներ, Նոր գյուղ, 2-րդ տեղամասի 5-րդ փողոց, 1-ին փակուղի, 7 հողամաս	07999QJZM4LT	



ՀԱՅԱՍՏԱՆԻ ՀԱՆՐԱՊԵՏՈՒԹՅԱՆ ԿՈՏԱՅՔԻ ՄԱՐԶԻ ԱԿՈՒՆՔ ՀԱՄԱՅՆՔԻ  
ՂԵԿԱՎԱՐ

Հայաստանի Հանրապետության Կոտայքի մարզ Ակունք համայնք  
ՀՀ, Կոտայքի մարզ, գ. Ակունք, Կենտրոնական խճուղի 72, akunq.kotayq@mta.gov.am

Ո Ր Ո Շ ՈՒ Մ

05 ԱՊՐԻԼԻ 2024թվականի N 315

ՌՈՔԵՐՏ ՀԱՅԿԻ ՄԵԼՔՈՆՅԱՆԻՆ, ՀԱՅԿ ՌՈՔԵՐՏԻ ՄԵԼՔՈՆՅԱՆԻՆ, ԱՐՄԵՆՈՒՀԻ  
ՌՈՔԵՐՏԻ ՄԵԼՔՈՆՅԱՆԻՆ և ՄԻԽԹԱՐ ՌՈՔԵՐՏԻ ՄԵԼՔՈՆՅԱՆԻՆ  
ՍԵՓԱԿԱՆՈՒԹՅԱՆ ԻՐԱՎՈՒՆՔՈՎ ՊԱՏԿԱՆՈՂ ՀՈՂԱՄԱՍՈՒՄ ԻՆՔՆԱԿԱՍ  
ԿԱՌՈՒՑՎԱԾ ՇԵՆՔ-ՇԻՆՈՒԹՅՈՒՆՆԵՐԻ ՕՐԻՆԱԿԱՆԱՑՄԱՆ ՄԱՍԻՆ

Ղեկավարվելով՝ Հայաստանի Հանրապետության Կառավարության 2006թ-ի մայիսի 18-ի N 912-Ն որոշման կարգի 10,11,22 կետերի պահանջներով, հիմք ընդունելով Ռոբերտ Հայկի Մելքոնյանի 2024 թվականի ապրիլի 3-ի դիմումը, «ԳԻՍ ԱՐՏ» ՍՊ ընկերության կողմից հաստատված հատակագիծը, հաշվառման (չափագրման) տվյալների մուտքագրման 2024R4LY3F ծածկագիրը և հաշվի առնելով, որ մարզ Կոտայք, համայնք Ակունք գյուղ Ակունք, 13-րդ փողոց, թիվ 4 հասցեում ինքնակամ կառուցված 107.5քմ արտաքին չափերով շենք-շինությունների պահպանումը չի խախտում այլ անձանց իրավունքները և օրենքով պահպանվող շահերը, շինությունները կառուցված չեն Հայաստանի Հանրապետության Հողային օրենսգրքի 60-րդ հոդվածով սահմանված հողամասերում, ինժեներատրանսպորտային օբյեկտների օտարման կամ անվտանգության գոտիներում, կառուցված չեն քաղաքաշինական նորմերի և կանոնների էական խախտումների և չեն առաջացնում հարկադիր սերվիտուտ պահանջելու իրավունք որոշում եմ.

1. Ռոբերտ Հայկի Մելքոնյանին, Հայկ Ռոբերտի Մելքոնյանին, Արմենուհի Ռոբերտի Մելքոնյանին և Միխթար Ռոբերտի Մելքոնյանին սեփականության իրավունքով պատկանող հողամասում ինքնակամ կառուցված 107.5քմ արտաքին չափերով շենք-շինությունները ճանաչել օրինական:
2. Ինքնակամ կառուցված՝ 78.6քմ օժանդակ շինության, 7.5քմ հավաքնի, 18.3քմ օժանդակ շինության մասի և 3.10քմ պարիսպի օրինականացման համար համայնքային բյուջե կատարել վճարում՝ մեկ մետր քառակուսու համար 1003.8 ՀՀ դրամ:
3. Պարտավորեցնել նրան ինքնակամ կառուցված՝ 78.6քմ օժանդակ շինության, 7.5քմ հավաքնի, 18.3քմ օժանդակ շինության մասի և 3.10քմ պարիսպի օրինականացման համար Ակունք համայնքի բյուջե / 900105203211 հաշվեհամար / կատարել վճարում՝ 107 909 / հարյուր յոթ հազար ինը հարյուր ինը / ՀՀ դրամ:
4. Սահմանել, որ որոշման ընդունման օրվանից օրինականացման համար սահմանված վճարների՝ 60-օրյա ժամկետում չվճարման դեպքում որոշումը համարվում է ուժը կորցրած:
5. Որոշումն ուժի մեջ է ստորագրման օրվանից:

ՀԱՄԱՅՆՔԻ ՂԵԿԱՎԱՐ՝  Հ.ՌՈՒԲԵՆՅԱՆ



2024 թ.  05  
գ. Ակունք





# ՀԱՅԱՍՏԱՆԻ ՀԱՆՐԱՊԵՏՈՒԹՅԱՆ ԿՈՏԱՅՔԻ ՄԱՐԶԻ ԱԿՈՒՆՔ ՀԱՄԱՅՆՔԻ ՂԵԿԱՎԱՐ

Հայաստանի Հանրապետության Կոտայքի մարզ Ակունք համայնք  
ՀՀ, Կոտայքի մարզ, գ. Ակունք, Կենտրոնական խճուղի 72, akunq.kotayq@mta.gov.am

## Ո Ր Ո Շ ՈՒ Մ

05 ԱՊՐԻԼԻ 2024թվականի N 316

ԱԼԲԵՐՏ ՀԱՅԿԻ ՄԵԼՔՈՆՅԱՆԻՆ, ԱՆԱՀԻՏ ԱԼԲԵՐՏԻ ՄԵԼՔՈՆՅԱՆԻՆ, ԱՆՈՒՇ ԱԼԲԵՐՏԻ ՄԵԼՔՈՆՅԱՆԻՆ, ՆՈՐԱՅՐ ԱԼԲԵՐՏԻ ՄԵԼՔՈՆՅԱՆԻՆ և ՀԱՅԱՍՏԱՆ ՀԱՄԲԱՐՁՈՒՄԻ ՄԵԼՔՈՆՅԱՆԻՆ ՍԵՓԱԿԱՆՈՒԹՅԱՆ ԻՐԱՎՈՒՆՔՈՎ ՊԱՏԿԱՆՈՂ ՀՈՂԱՄԱՍՈՒՄ ԻՆՔՆԱԿԱՄ ԿԱՌՈՒՅՎԱԾ ՇԵՆՔ-ՇԻՆՈՒԹՅՈՒՆՆԵՐԻ ՕՐԻՆԱԿԱՆԱՅՄԱՆ ՄԱՍԻՆ

Ղեկավարվելով՝ Հայաստանի Հանրապետության Կառավարության 2006թ-ի մայիսի 18-ի N 912-Ն որոշման կարգի 10,11,22 կետերի պահանջներով, հիմք ընդունելով Ալբերտ Հայկի Մելքոնյանի 2024 թվականի ապրիլի 3-ի դիմումը, «ԳԻՍ ԱՐՏ» ՍՊ ընկերության կողմից հաստատված հատակագիծը, հաշվառման (չափագրման) տվյալների մուտքագրման 2024JZBFTZ ծածկագիրը և հաշվի առնելով, որ մարզ Կոտայք, համայնք Ակունք գյուղ Ակունք, 13-րդ փողոց, թիվ 6 հասցեում ինքնակամ կառուցված 64.4քմ արտաքին չափերով շենք-շինությունների պահպանումը չի խախտում այլ անձանց իրավունքները և օրենքով պահպանվող շահերը, շինությունները կառուցված չեն Հայաստանի Հանրապետության Հողային օրենսգրքի 60-րդ հոդվածով սահմանված հողամասերում, ինժեներատրանսպորտային օբյեկտների օտարման կամ անվտանգության գոտիներում, կառուցված չեն քաղաքաշինական նորմերի և կանոնների էական խախտումների և չեն առաջացնում հարկադիր սերվիտուտ պահանջելու իրավունք որոշում եմ.

1. Ալբերտ Հայկի Մելքոնյանին, Անահիտ Ալբերտի Մելքոնյանին, Անուշ Ալբերտի Մելքոնյանին, Նորայր Ալբերտի Մելքոնյանին և Հայաստան Համբարձումի Մելքոնյանին սեփականության իրավունքով պատկանող հողամասում ինքնակամ կառուցված 64.4քմ արտաքին չափերով շենք-շինությունները ճանաչել օրինական:
2. Ինքնակամ կառուցված՝ 12.2քմ մառան, 32.9քմ օժանդակ շինության մասի, 18.1քմ ծածկ և 1.2քմ պարիսպի օրինականացման համար համայնքային բյուջե կատարել վճարում՝ մեկ մետր քառակուսու համար 1003.8 ՀՀ դրամ:
3. Պարտավորեցնել նրան ինքնակամ կառուցված՝ 12.2քմ մառան, 32.9քմ օժանդակ շինության մասի, 18.1քմ ծածկ և 1.2քմ պարիսպի օրինականացման համար Ակունք համայնքի բյուջե / 900105203211 հաշվեհամար / կատարել վճարում՝ 64 645 / վաթսունչորս հազար վեց հարյուր քառասունհինգ / ՀՀ դրամ:
4. Սահմանել, որ որոշման ընդունման օրվանից օրինականացման համար սահմանված վճարների՝ 60-օրյա ժամկետում վճարման դեպքում որոշումը համարվում է ուժը կորցրած:
5. Որոշումն ուժի մեջ է ստորագրման օրվանից:

ՀԱՄԱՅՆՔԻ ՂԵԿԱՎԱՐ՝  Հ.ՈՒԻԲԵՆՅԱՆ

20.04.թ.  05  
գ. Ակունք





**ՀԱՅԱՍՏԱՆԻ ՀԱՆՐԱՊԵՏՈՒԹՅԱՆ ԿՈՏԱՅՔԻ ՄԱՐԶԻ ԱԿՈՒՆՔ ՀԱՄԱՅՆՔԻ  
ՂԵԿԱՎԱՐ**

Հայաստանի Հանրապետության Կոտայքի մարզ Ակունք համայնք  
ՀՀ, Կոտայքի մարզ, գ. Ակունք, Կենտրոնական խճուղի 72, akunq.kotayq@mta.gov.am

**Ո Ր Ո Շ ՈՒ Մ**

05 ԱՊՐԻԼԻ 2024թվականի N 317

**ԱՆՇԱՐԺ ԳՈՒՅՔԻ ԲԱԺԱՆՄԱՆ ԱՐԴՅՈՒՆՔՈՒՄ ԱՌԱՋԱՑԱԾ ԱՌԱՆՁՆԱՑՎԱԾ  
ՄԱՍԵՐԻՆ ՀԱՍՑԵ ՏՐԱՄԱԴՐԵԼՈՒ ՄԱՍԻՆ**

Ղեկավարվելով «Տեղական ինքնակառավարման մասին» օրենքի 35-րդ հոդվածի առաջին մասի 22-րդ կետով, Հայաստանի Հանրապետության Կառավարության 2005 թվականի դեկտեմբերի 29 թիվ 2387-Ն որոշման կարգի 29-րդ կետով. Արծրուն Աղաջանյանի դիմումը՝ որոշում եմ.

1. Կոտայքի մարզի Ակունք համայնքի Նոր գյուղ բնակավայրում Արծրուն Արտաշեսի Աղաջանյանին սեփականության իրավունքով պատկանող՝ / հիմք սեփականության իրավունքի պետական գրանցման թիվ 23052018-07-0003 վկայական / 07-049-0052-0004 կադաստրային ծածկագրով, 0.1հա անշարժ գույքի բաժանման արդյունքում առաջացած՝ S1=0.0333հա մակերեսով անշարժ գույքին տրամադրել հասցե՝ մարզ Կոտայք, համայնք Ակունք, Նոր գյուղ, 1-ին տեղամասի 3-րդ փողոց, 14 հողամաս, S2=0.0333հա մակերեսով անշարժ գույքին տրամադրել հասցե՝ մարզ Կոտայք, համայնք Ակունք, Նոր գյուղ, 1-ին տեղամասի 3-րդ փողոց, 14/2 հողամաս, իսկ S3=0.0334հա մակերեսով անշարժ գույքին տրամադրել հասցե՝ մարզ Կոտայք, համայնք Ակունք, Նոր գյուղ, 1-ին տեղամասի 3-րդ փողոց, 14/1 հողամաս:
2. Որոշումը ուժի մեջ է մտնում ստորագրման օրվանից:

**ՀԱՄԱՅՆՔԻ ՂԵԿԱՎԱՐ՝**



**Հ.ՌՈՒԲԵՆՅԱՆ**




20 24 թ. ապրիլ 06  
գ. Ակունք

## Հասցե տրամադրելու մասին որոշում (որոշման բարձրաձև)

### ՔԱՂՎԱՆՏԲ

Անշարժ գույքերի հասցեները տրամադրելու մասին

Հ.Հ.	Դիմողը	Անշարժ գույքի գտնվելու վայրը(հասցեն)
1	Արծրուն Արտաշեսի Աղաջանյան	Ավյունք գյուղ Նոր գյուղ, 1-ին տեղամասի 3-րդ փողոց, 14

Հ.Հ.	Դիմողը	Տրամադրվող հասցեն	Ծածկագիր	Շտրիխ-կոդ
1	Արծրուն Արտաշեսի Աղաջանյան	Ավյունք, Նոր գյուղ, 1-ին տեղամասի 3-րդ փողոց, 14 հողամաս	09006HJ7YBTT	
2	Արծրուն Արտաշեսի Աղաջանյան	Ավյունք, Նոր գյուղ, 1-ին տեղամասի 3-րդ փողոց, 14/1 հողամաս	09006FDD3QRD6	
3	Արծրուն Արտաշեսի Աղաջանյան	Ավյունք, Նոր գյուղ, 1-ին տեղամասի 3-րդ փողոց, 14/2 հողամաս	07999HZGSWQB	



**ՀԱՅԱՍՏԱՆԻ ՀԱՆՐԱՊԵՏՈՒԹՅԱՆ ԿՈՏԱՅՔԻ ՄԱՐԶԻ ԱԿՈՒՆՔ ՀԱՄԱՅՆՔԻ ՂԵԿԱՎԱՐ**

Հայաստանի Հանրապետության Կոտայքի մարզ Ակունք համայնք  
ՀՀ, Կոտայքի մարզ, գ. Ակունք, Կենտրոնական խճուղի 72, akunq.kotayq@mta.gov.am

**Ո Ր Ո Շ ՈՒ Մ**

05 ԱՊՐԻԼԻ 2024թվականի N 318

**ՀԱՄԱՅՆՔԻ ՂԵԿԱՎԱՐԻ 2023 ԹՎԱԿԱՆԻ ԱՊՐԻԼԻ 27-Ի ԹԻՎ 253 ՈՐՈՇՄԱՆ ՄԵՋ  
ԼՐԱՑՈՒՄՆԵՐ ԿԱՏԱՐԵԼՈՒ ՄԱՍԻՆ**

Համաձայն «Նորմատիվ իրավական ակտերի մասին» օրենքի 33-րդ հոդվածի, հիմք ընդունելով 14.03.1988թ. Ամուսնության վկայականը և 2024 թվականի մարտի 22-ին անշարժ գույքի նկատմամբ իրավունքների պետական գրանցման N 22032024-07-0213 վկայականը և հաշվի առնելով Հունան Պատվականի Ռուբենյանի, Աննա Էդիկի Ազիզյանի դիմումը, որոշում եմ

1. Համայնքի ղեկավարի 2023 թվականի ապրիլի 27-ի << Հունան Պատվականի Ռուբենյանին շինարարության թույլտվություն տալու մասին >> թիվ 253 որոշման մեջ կատարել հետևյալ փոփոխությունները.

1) որոշման վերնագրում, 1-ին կետում և որոշմամբ տրված N 32 շինարարության թույլտվության մեջ <<Հունան Պատվականի Ռուբենյան>> բառերից հետո լրացնել << Աննա Էդիկի Ազիզյան>> բառերը:

2. Սույն որոշումն ուժի մեջ է մտնում որոշման ստորագրման օրվանից:

**ՀԱՄԱՅՆՔԻ ՂԵԿԱՎԱՐ՝**



**Հ. ՌՈՒԲԵՆՅԱՆ**

20 14 ապրիլ  
գ. Ակունք



**ՀԱՅԱՍՏԱՆԻ ՀԱՆՐԱՊԵՏՈՒԹՅԱՆ ԿՈՏԱՅՔԻ ՄԱՐԶԻ ԱԿՈՒՆՔ ՀԱՄԱՅՆՔԻ  
ՂԵԿԱՎԱՐ**

Հայաստանի Հանրապետության Կոտայքի մարզ Ակունք համայնք  
ՀՀ, Կոտայքի մարզ, գ. Ակունք, Կենտրոնական խճուղի 72, akunq.kotayq@mta.gov.am

**Ո Ր Ո Շ ՈՒ Մ**

08 ԱՊՐԻԼԻ 2024թվականի N 319

**ԱՆՇԱՐԺ ԳՈՒՅՔԻ ԲԱԺԱՆՄԱՆ ԱՐԴՅՈՒՆՔՈՒՄ ԱՌԱՋԱՑԱԾ ԱՌԱՆՁՆԱՑՎԱԾ  
ՄԱՍԵՐԻՆ ՀԱՍՑԵ ՏՐԱՄԱԴՐԵԼՈՒ ՄԱՍԻՆ**

Ղեկավարվելով «Տեղական ինքնակառավարման մասին» օրենքի 35-րդ հոդվածի առաջին մասի 22-րդ կետով, Հայաստանի Հանրապետության Կառավարության 2005 թվականի դեկտեմբերի 29 թիվ 2387-Ն որոշման կարգի 29-րդ կետով. Լևոն Մայիլյանի դիմումը՝ որոշում եմ.

1. Կոտայքի մարզի Ակունք համայնքի Նոր գյուղ բնակավայրում Լևոն Սերյոժայի Մայիլյանին սեփականության իրավունքով պատկանող՝ / հիմք սեփականության իրավունքի պետական գրանցման թիվ 25072023-07-0189 վկայական / 07-049-0005-0001 կադաստրային ծածկագրով, 0.149677հա անշարժ գույքի բաժանման արդյունքում առաջացած՝  $S1=0.0310$ հա մակերեսով անշարժ գույքին տրամադրել հասցե՝ մարզ Կոտայք, համայնք Ակունք, Նոր գյուղ, 19-րդ փողոց, 5/2 հողամաս,  $S2=0.0546$ հա մակերեսով անշարժ գույքին տրամադրել հասցե՝ մարզ Կոտայք, համայնք Ակունք, Նոր գյուղ, 19-րդ փողոց, 5/1 հողամաս, իսկ  $S3=0.05863$ հա մակերեսով անշարժ գույքին տրամադրել հասցե՝ մարզ Կոտայք, համայնք Ակունք, Նոր գյուղ, 19-րդ փողոց, 5 հողամաս:
2. Որոշումը ուժի մեջ է մտնում ստորագրման օրվանից:

**ՀԱՄԱՅՆՔԻ ՂԵԿԱՎԱՐ**  **Հ.ՈՒՌԲԵՆՅԱՆ**





2024 թ.  08  
գ. Ակունք

## Հասցե տրամադրելու մասին որոշում (որոշման քաղվածք)

### ԹՈՂՎԱԾԹ

Անշարժ գույքերի հասցեներ տրամադրելու մասին

Հ.Հ.	Գիծողը	Անշարժ գույքի գտնվելու վայրը (հասցեն)
1	Լևոն Մեղրժայի Մայիսյան	Ակունք գյուղ Նոր գյուղ, 19-րդ փողոց, 5

Հ.Հ.	Գիծողը	Տրամադրվող հասցեն	Ծածկագիր	Շտրիխ-կոդ
1	Լևոն Մեղրժայի Մայիսյան	Ակունք, Նոր գյուղ, 19-րդ փողոց, 5 հողամաս	09006DFRKT3L	
2	Լևոն Մեղրժայի Մայիսյան	Ակունք, Նոր գյուղ, 19-րդ փողոց, 5/1 հողամաս	09006TYZZWTR	
3	Լևոն Մեղրժայի Մայիսյան	Ակունք, Նոր գյուղ, 19-րդ փողոց, 5/2 հողամաս	079994XEGRRZ	