



**ՀԱՅԱՍՏԱՆԻ ՀԱՆՐԱՊԵՏՈՒԹՅԱՆ ԿՈՏԱՅՔԻ ՄԱՐԶԻ
ՍԱՐԱԼԱՆՋ ՀԱՄԱՅՆՔԻ ԱՎԱԳԱՆԻ**

Հայաստանի Հանրապետության Կոտայքի մարզի Սարալանջ համայնք
ՀՀ, Կոտայքի մարզ, գ.Սարալանջ, 091 11 38 38, saralanj.kotayq@mta.gov.am

Ո Ր Ո Շ ՈՒ Մ

11 ՀՈՒԼԻՍԻ 2017 թվականի N 11-Ա

**ՍԱՐԱԼԱՆՋ ՀԱՄԱՅՆՔԻ ԱՎԱԳԱՆՈՒ ՀԵՐԹԱԿԱՆ ԹԻՎ 5 ՆԻՍՏԻ ՕՐԱԿԱՐԳԸ
ՀԱՏԱՏԵԼՈՒ ՄԱՍԻՆ**


Ղեկավարվելով «Տեղական ինքնակառավարման մասին» Հայաստանի Հանրապետության օրենքի 14-րդ և 16-րդ հոդվածների պահանջներով համայնքի ավագանին **որոշում է**.


1. Հաստատել Սարալանջ համայնքի ավագանու 2017 թվականի հուլիսի 11-ի թիվ 5 հերթական նիստի օրակարգը.
 - 1) Սարալանջ համայնքի հողային հաշվեկշռին համաձայնություն տալու մասին:
 - 2) Սարալանջ համայնքի 2017 թվականի բյուջեի կատարման ընթացքի մասին:
2. Սույն որոշումն ուժի մեջ է մտնում ստորագրման պահից:


Կողմ -3

Դեմ -0

Ձեռնպահ -0

1. ՀԱՅՐԱՊԵՏՅԱՆ ԳԱՌՆԻԿ 

2. ՄԱՐՈՒՔՅԱՆ ՀԱՐՈՒԹՅՈՒՆ 

3. ՔՈԶԱՐՅԱՆ ԱՐՄԱՆ 

Համայնքի ղեկավար՝



ԳԵՂԱՄ ԶԻԼԻՖՅԱՆ





**ՀԱՅԱՍՏԱՆԻ ՀԱՆՐԱՊԵՏՈՒԹՅԱՆ ԿՈՏԱՅՔԻ ՄԱՐԶԻ
ՍԱՐԱԼԱՆՋ ՀԱՄԱՅՆՔԻ ԱՎԱԳԱՆԻ**

Հայաստանի Հանրապետության Կոտայքի մարզի Սարալանջ համայնք
ՀՀ, Կոտայքի մարզ, գ.Սարալանջ, 091 11 38 38, saralanj.kotayq@mta.gov.am

Ո Ր Ո Շ ՈՒ Մ

11 ՀՈՒԼԻՍԻ 2017թվականի N 12-Ա

**ՍԱՐԱԼԱՆՋ ՀԱՄԱՅՆՔԻ ՀՈՂԱՅԻՆ ՀԱՇՎԵԿՇՈՒՆ ՀԱՄԱՁԱՅՆՈՒԹՅՈՒՆ ՏԱԼՈՒ
ՄԱՍԻՆ**


Հիմք ընդունելով «Տեղական ինքնակառավարման մասին» Հայաստանի Հանրապետության օրենքի 43-րդ հոդվածի 2-րդ մասի 1-ին կետի, Հայաստանի Հանրապետության կառավարության 2000թ. հոկտեմբերի 23-ի թիվ 656 որոշմամբ հաստատված կարգի 9-րդ կետի, հիմք ընդունելով համայնքի ղեկավարի առաջարկությունը՝ համայնքի ավագանին **որոշում է.**

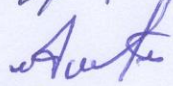
1. Համաձայնություն տալ Սարալանջ համայնքի ղեկավարի կողմից ներկայացված՝ առ 2016 թվականի հուլիսի 1-ից 2017 թվականի հուլիսի 1-ը, ժամանակահատվածում կատարված հողային հաշվեկշռին՝ համաձայն հավելվածի:
2. Սույն որոշումն ուժի մեջ է մտնում ստորոգրման պահից:


Կողմ -3

Դեմ -0

Ձեռնպահ -0

1. ՀԱՅՐԱՊԵՏՅԱՆ ԳԱՌՆԻԿ 

2. ՄԱՐՈՒՔՅԱՆ ՀԱՐՈՒԹՅՈՒՆ 

3. ՔՈԶԱՐՅԱՆ ԱՐՄԱՆ 

Համայնքի ղեկավար՝




ԳԵՂԱՄ ԶԻԼԻՖՅԱՆ

ՀԱՇՎԵՏՎՈՒԹՅՈՒՆ

Հողային ֆոնդի առկայության և բաշխման

/ըստ նպատակային նշանակության, հողատեսքերի ու գործառնական նշանակության և սեփականության սուբյեկտների, առ 01.07.2017թ.

Մարզ

Կոտայք
/անվանում/

7
/կոդ/

Համայնք

Մարալանջ
/անվանում/

585
/կոդ/

N/N	Նպատակային նշանակություն	Հողատեսք, գործառնական նշանակություն	Կոդի N/N	Ընդամենը ը2+3+4+8+12/	ՀՀ քաղաքացիների	ՀՀ իրաքաճանկան	Սեփականության սուբյեկտ									
							համայնքային					Պետական				
							ընթացումը /5+6+7/	Տրված ամիսուց	Տրված վարձակալությամբ	Օգտագործման և ն վարձակալությամբ	Ընդամենը /9+10+11/	Տրված աննուսուց օգտագործման	Տրված վարձակալությամբ	Օգտագործման և ն վարձակալությամբ	Օտար փետուր-ի կառուցման շէ	
Գ	1	2	3	4	5	6	7	8	9	10	11	12				
1.1	1. գույքատնտեսական	Վարելահող	Բ	351,75	328,24		23,51		19,41	4,10						
1.2		Բազմ. Տեխնիկներ		8,00	8,00											
1.2.1		Այդ թվում պտղատու այգի		8,00	8,00											
1.2.2		Խաղողի այգի														
1.2.3		Այլ բազմամյա									187,41		187,41			
1.3		Խոտհարք		187,41										187,41		
1.4		Արոտ		714,90	27,00		381,73		100,0		381,73	306,17		206,17		
1.5		Այլ հողատեսքեր		153,04			110,25			110,25	42,79			42,79		
1.5		Ընդամենը		1415,10	363,24		515,49		119,41	496,08	536,37			436,37		
1																0,05
2.1		2. Բնակավայրերի	Բնակելի կառուցապատման		89,79	89,74										0,05
2.1.1			Այդ թվում տնամերձ հողեր		46,57	46,52										0,05
2.1.2			Այգեգործական		43,07	43,07										
2.2			Հասարակական		2,22			0,39			0,39	1,83	1,80		0,03	
2.3			Խաղող կառուցապատման													
2.4	Ընդհանուր օգտագործման			16,55			16,55			16,55						
2.5	Այլ հողեր			39,73			39,73			39,73						
2	Ընդամենը			148,29	89,74		56,67			56,67	1,83	1,80		0,03	0,05	
3.1	3.Արդյունաբերություն արձնելիք օգտ. և այլ		Արդյունաբերություն													
3.2			Գյուղատնտեսական		2,36			2,36			2,36					
3.3		Պահեստարանների														
3.4		Ընդերք օգտագործման														
3		Ընդամենը		2,36			2,36			2,36						
4.1	4.Էներգետիկայի իկայի տրանսպոր	Էներգետիկայի		0,01		0,01										
4.2		Կայսի														
4.3		Տրանսպորտի														
4.4		Կոմունալ ենթակառուցվածք		0,20			0,20			0,20						
4		Ընդամենը		0,21			0,21			0,20						
5.1	5.Հասույթ պահպանելի տարածքների	Բնապահպանական														
5.1.1		Այդ թվում՝ արգելանոցներ														
5.1.2		Արգելավայրեր														
5.1.3		Ազգային պարկեր														
5.2		Առողջարարական														
5.3		Համազտի														
5.4		Պատմական և մշակութային		0,66			0,66			0,66						
5	Ընդամենը		0,66			0,66			0,66							
6	2	Ընդամենը														
7.1	7.Անտառային	Անտառ		35,70							35,70			35,70		
7.2		Թփուտ		7,11							7,11			7,11		
7.3		Վարելահող														
7.4		Խոտհարք														
7.5		Արոտ														
7.6		Այլ հողեր														
7		Ընդամենը		42,81							42,81			42,81		
8.1	8. Ջրային	Գետեր														
8.2		Ջրամբարներ														
8.3		Լճեր					1,40			1,40	2,14		2,14			
8.4		Ջրանցքներ		3,54												
8.5		Հիդրոտեխ. և ջրատնտ. Այլ														
8		Ընդամենը		3,54			1,40			1,40	2,14		2,14			
9.1	9.Պանուստային	Արուտներ														
9.2		Ավազուտներ														
9.3		Ճահիճներ														
9.4																
9.5		Այլ անօգտագործելի հողեր														
9	Ընդամենը															
ԸՆԴԱՄԵՆԸ /1+2+3+4+5+6+7+8+9/				1612,97	452,98	0,01	576,78		119,41	557,37	583,15	1,80	481,35	0,05		

Հայաստանի Հանրապետության ոռոգվող հողերի առկայության և բաշխման
/Հստ նպատակային նշանակության, հողատեսքերի և սեփականության սուբյեկտների/

Մարզ Կոտայք
 /անվանում/

7
 /կոդ/

Համայնք Սարալանջ
 /անվանում/

585
 /կոդ/

N/N	Նպատակային նշանակության	Գործառնական նշանակության հողատեսք	Կոդի N/N	Ընդամենը ոռոգվող հողեր /2+3+4+5+6/	Սեփականության սուբյեկտ					
					ՀՀ բարձրագույն ցիների	ՀՀ իրավաբանական անձանց	Համայնքային	պետական	Օտարերկրյան սուբյեկտներին	
	Ա	Բ	Գ	1	2	3	4	5	6	
1.1	1. գյուղատնտեսական	Վարելահող								
1.2		Բազմ. Տնկիներ		8,0	8,0					
1.2.1		Այդ թվում պտղատու այգի		8,0	8,0					
1.2.2		Խաղողի այգի								
1.2.3		Այլ բազմամյա								
1.3		Խոտհարք								
1.4		Արոտ								
1.5		Այլ հողատեսքեր								
1		Ընդամենը			8,0	8,0				
2.1		2. Բնակավայրերի	Բնակելի կառուցապատման		30,0	30,0				
2.1.1	Այդ թվում տնամերձ հողեր			30,0	30,0					
2.1.2	Այգեգործական									
2.2	Ընդհանուր օգտագործման									
2.3	Այլ հողատեսքեր									
2	Ընդամենը			30,0	30,0					
3.	3. Արդյունաբեր. ընդերքօգտ և այլ արտ									
4.	4. Էներգետիկայի, տրանսպորտ, կապի, կոմունալ									
5.	5. հատուկ պահպանվող տարածքների									
6.	6. հատուկ նշանակության									
7.1	7. Անտառային	Անտառ								
7.2		Թփուտ								
7.3		Վարելահող								
7.4		Խոտհարք								
7.5		Արոտ								
7.6		Այլ հողեր								
7.6		Ընդամենը								
7		Անտառ								
8	8. Ջրային									
9	9. Պահուստային									
ԸՆԴԱՄԵՆԸ ՈՌՈԳՎՈՂ ՀՈՂԵՐ					38,0	38,0				

Համայնքի ղեկավար՝



/ստորագրություն, կնիք/

կատարող՝ _____

/ստորագրություն/



**ՀԱՅԱՍՏԱՆԻ ՀԱՆՐԱՊԵՏՈՒԹՅԱՆ ԿՈՏԱՅՔԻ ՄԱՐԶԻ
ՍԱՐԱԼԱՆՋ ՀԱՄԱՅՆՔԻ ԱՎԱԳԱՆԻ**

Հայաստանի Հանրապետության Կոտայքի մարզի Սարալանջ համայնք
ՀՀ, Կոտայքի մարզ, գ.Սարալանջ, 091 11 38 38, saralanj.kotayq@mta.gov.am

Ո Ր Ո Շ ՈՒ Մ

11 ՀՈՒԼԻՍԻ 2017թվականի N 13-Ն

ՍԱՐԱԼԱՆՋ ՀԱՄԱՅՆՔԻ 2017 ԹՎԱԿԱՆԻ ԲՅՈՒՋԵԻ ԿԱՏԱՐՄԱՆ ԸՆԹԱՅՔԻ ՄԱՍԻՆ


Ղեկավարվելով «Տեղական ինքնակառավարման մասին» Հայաստանի Հանրապետության օրենքի 38-րդ հոդվածի 1-ին մասին 1-ին կետի պահանջներով՝ համայնքի ավագանին **որոշում է.**

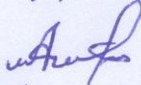
1. Ընդունել ի գիտություն Հայաստանի Հանրապետության Կոտայքի մարզի Սարալանջ համայնքի ղեկավարի կողմից ներկայացված հաղորդումը համայնքի 2017 թվականի բյուջեի երկրորդ եռամսյակի կատարման ընթացքի մասին՝ համաձայն հավելվածի:
2. Սույն որոշումն ուժի մեջ է մտնում պաշտոնական հրապարակման օրվան հաջորդող տասներերդ օրը:


Կողմ -3

Դեմ -0


Ձեռնպահ -0

1. ՀԱՅՐԱՊԵՏՅԱՆ ԳԱՌՆԻԿ 

2. ՄԱՐՈՒՔՅԱՆ ՀԱՐՈՒԹՅՈՒՆ 

3. ՔՈԶԱՐՅԱՆ ԱՐՄԱՆ 

Համայնքի ղեկավար՝



ԳԵՂԱՄ ԶԻԼԻՖՅԱՆ

ՀԱՇՎԵՏՎՈՒԹՅՈՒՆ

ՀԱՄԱՅՆՔԱՅԻՆ ԲՅՈՒՋԵԻ ԿԱՏԱՐՄԱՆ ԿԵՐԱԲԵՐՅԱԼ

(01/01/2017թ. - 01/07/2017թ. ժամանակահատվածի համար)

1. Համայնքի անվանումը

ՍԱՐԱԼԱՆՁ ԳՅՈՒՂԱԿԱՆ ՀԱՄԱՅՆՔ

2. Փոստային հասցե

3. Համայնքային տեղաբաշխման մարզը և համայնքի կողքը ըստ
բյուջետային ծախսերի տարածքային դասակարգման՝

ԿՈՏԱՅՔ, 206009

4. Համայնքին սպասարկող Գանձապետական ստորաբա-
ժանման անվանումը

5. Համայնքի՝ Գանձապետական ստորաբաժանումում
հաշվառման համարը

6. Ծախսերի ֆինանսավորման աղբյուրի կողք՝

(համայնքի բյուջե՝ 2)

7. Չափի միավորը՝ *հազար դրամ*

« 11 » *հուլիս* 2017 թ. ՀԱՄԱՅՆՔԻ ՂԵԿԱՎԱՐ՝

Կ. Ս. ԶԻԼԻՅԱՆ ԳԵՂԱՍ ՀԱՄԱՅՆՔԻ
(Ա. Ա. Է.)

