



ՀԱՅԱՍՏԱՆԻ ՀԱՆՐԱՊԵՏՈՒԹՅԱՆ ՁՈՐԱԴԲՅՈՒՐ ՀԱՍՄՅՆՔԻ ԱՎԱԳԱՆԻ

Հայաստանի Հանրապետության Կոտայքի մարզի
Ձորաղբյուր համայնք, Ազատության 21, հեռ.՝ 060-28-94-09
Էլ. փոստ .՝ dzorackbyur@mail.ru

ՈՐՈՇՈՒՄ

20 Սեպտեմբերի 2017 թվականի N 39
ՀԱՍՄՅՆՔԻ ԱՎԱԳԱՆՈՒ ՀԵՐԹԱԿԱՆ ՆԻՍՏԻ ՕՐԱԿԱՐԳԸ ՀԱՍՏԱՏԵԼՈՒ
ՄԱՍԻՆ

Ղեկավարվելով «Տեղական Ինքնակառավարման մասին» Հայաստանի Հանրապետության օրենքի 16-րդ հոդվածի պահանջով, որոշում է՝


Հաստատել համայնքի ավագանու 2017 թվականի սեպտեմբերի 20-ի N 10 նիստի օրակարգը.

1. Քաղաքացուն սեփականության իրավունքով պատկանող հողի նպատակային նշանակությունը փոխելու մասին:
2. Համայնքային սեփականություն հանդիսացող գյուղատնտեսական նշանակության հողատարածքների օտարման սխեման հաստատելու, օտարելու թույլտվություն տալու, մեկնարկային գինը և մեկ քայլի արժեքը սահմանելու մասին:
3. Համայնքային սեփականություն հանդիսացող բնակավայրի նշանակության հողատարածքի օտարման սխեման հաստատելու, օտարելու թույլտվություն տալու, մեկնարկային գինը և մեկ քայլի արժեքը սահմանելու մասին:

Կողմ /7/	Դեմ	Ձեռնպահ
Հայրապետյան Էլլա		
Հայրապետյան Մուշեղ		
Դանդյան Դավիթ		
Գրիգորյան Հուսիկ		
Ղահրամանյան Նվեր		
Հակոբյան Կարեն		
Մարգարյան Կարեն		

ՀԱՍՄՅՆՔԻ ՂԵԿԱՎԱՐ

Ա.Վ.ՍՈՒՔԱՅԵԼՅԱՆ





ՀԱՅԱՍՏԱՆԻ ՀԱՆՐԱՊԵՏՈՒԹՅԱՆ ՁՈՐԱՂԲՅՈՒՐ ՀԱՄԱՅՆՔԻ ԱՎԱԳԱՆԻ

Հայաստանի Հանրապետության Կոտայքի մարզի
Ձորաղբյուր համայնք, Ազատության 21, հեռ.՝ 060-28-94-09
Էլ. փոստ.՝ dzorackbyur@mail.ru

ՈՐՈՇՈՒՄ








20 Սեպտեմբերի 2017 թվականի N 40

ՔԱՂԱՔԱՑՈՒՆ ՄԵՓԱԿԱՆՈՒԹՅԱՆ ԻՐԱՎՈՒՆՔՈՎ ՊԱՏԿԱՆՈՂ ՀՈՂԻ
ՆՊԱՏԱԿԱՅԻՆ ՆՇԱՆԱԿՈՒԹՅՈՒՆԸ ՓՈԽԵԼՈՒ ՄԱՍԻՆ


Ղեկավարվելով «Տեղական ինքնակառավարման մասին» Հայաստանի Հանրապետության օրենքի 18-րդ հոդվածի, 1-ին մասի 29-րդ կետով, «Քաղաքաշինության մասին» Հայաստանի Հանրապետության օրենքի 14³ հոդվածով, Հայաստանի Հանրապետության կառավարության 2011 թվականի դեկտեմբերի 29-ի N 1920-Ն որոշմամբ, հիմք ընդունելով Հայաստանի Հանրապետության վարչապետի 2009 թվականի դեկտեմբերի 22-ի N 1064-Ա որոշմամբ ստեղծված միջգերատեսչական հանձնաժողովի 2012 թվականի մայիսի 29-ի դրական եզրակացությունը և Ձորաղբյուր համայնքի ավագանու 2012 թվականի հուլիսի 2-ի N19-Ն որոշումը, համայնքի ավագանին որոշում է՝

1. Քաղաքացի Արման Սարգսի Կատվայանին սեփականության իրավունքով պատկանող Ձորաղբյուր համայնքի 07-042-384-035 կադաստրային համարի գյուղատնտեսական նշանակության 0.1110 հա վարելահողից 0.0176 հա վարելահողը փոխադրել բնակավայրի հողերի կատեգորիա՝ օրենսդրությամբ սահմանված կարգով բնակելի կառուցապատման համար:

2. Առաջարկել վերոհիշյալ քաղաքացուն հողամասերի նպատակային նշանակության փոփոխման պահին առկա կադաստրային արժեքների տարբերությունը եռամսյա ժամկետում մուծելու համայնքի բյուջե:

Կողմ /7/	Դեմ	Ձեռնպահ
Հայրապետյան Էլլա 		
Հայրապետյան Մուշեղ 		
Դանդյան Դավիթ 		
Գրիգորյան Հուսիկ 		
Ղահրամանյան Նվեր 		
Համոբյան Կարեն 		
Սարգսյան Կարեն 		

ՀԱՄԱՅՆՔԻ ՂԵԿԱՎԱՐ



Ա.ՍՈՒՔԱՅԵԼՅԱՆ



ՀԱՅԱՍՏԱՆԻ ՀԱՆՐԱՊԵՏՈՒԹՅԱՆ ՁՈՐԱՂԲՅՈՒՐ ՀԱՄԱՅՆՔԻ ԱՎԱԳԱՆԻ

Հայաստանի Հանրապետության Կոտայքի մարզի
Չորաղբյուր համայնք, Ազատության 21, հեռ. 060-28-94-09
Էլ. փոստ : dzorackbyur@mail.ru

ՈՐՈՇՈՒՄ








20 Սեպտեմբերի 2017 թվականի N41

**ՀԱՄԱՅՆՔԱՅԻՆ ՍԵՓԱԿԱՆՈՒԹՅՈՒՆ ՀԱՆՐԱՄԱՅՈՂ ԳՅՈՒՂԱՏՆՏԵՍԱԿԱՆ
ՆՇԱՆԱԿՈՒԹՅԱՆ ՀՈՂԱՍԱՐԱԾՔՆԵՐԻ ՕՏԱՐՄԱՆ ՍԽԵՄԱՆ ՀԱՄԱՏՆԵԼՈՒ,
ՕՏԱՐԵԼՈՒ ԹՈՒՅԼՏՎՈՒԹՅՈՒՆ ՏԱԼՈՒ, ՍԵՎՆԱՐԿԱՅԻՆ ԳԻՆԸ ԵՎ ՍԵՎ ՔԱՅԼԻ
ԱՐԺԵՔԸ ՍԱՀՄԱՆԵԼՈՒ ՄԱՍԻՆ**

Ղեկավարվելով «Տեղական ինքնակառավարման մասին» Հայաստանի Հանրապետության օրենքի 18-րդ հոդվածի 1-ին մասի 21-րդ կետի և Հայաստանի Հանրապետության Հողային օրենսգրքի 67-րդ հոդվածի 2-րդ մասի պահանջներով որոշում է՝

1. Հաստատել համայնքի սեփականություն հանդիսացող գյուղատնտեսական նշանակության հողատարածքների օտարման սխեման և թույլատրել օտարելու՝ 1/ծածկագիր՝ 07-042-0404-0022, 0.1257 հա, այլ գյուղատնտեսական նշանակության հողատարածք, մեկնարկային գին սահմանել կադաստրային արժեքի 400% -ի չափով 33940 /երեսուներեք հազար ինը հարյուր քառասուն/ ՀՀ դրամ 2/ծածկագիր՝ 07-042-0338-0163, 0.16 հա, այլ գյուղատնտեսական նշանակության հողատարածք, մեկնարկային գին սահմանել կադաստրային արժեքի 400% -ի չափով 43200 /քառասուներեք հազար երկու հարյուր / ՀՀ դրամ:

2. Աճուրդային մեկ քայլի արժեքը սահմանել 20000 /քսան հազար/ ՀՀ դրամ
Կողմ / 7/ Դեմ Զեռնպահ

Հայրապետյան Էլլա 
Հայրապետյան Մուշեղ 
Դանդյան Դավիթ 
Գրիգորյան Հուսիկ 
Ղահրամանյան Նվեր 
Հակոբյան Կարեն 
Մարգարյան Կարեն 

ՀԱՄԱՅՆՔԻ ՂԵԿԱՎԱՐ՝  Ա.ՍՈՒՔԱՅԵԼՅԱՆ

Հաստատում են
համայնքի ղեկավար
08.09.2017

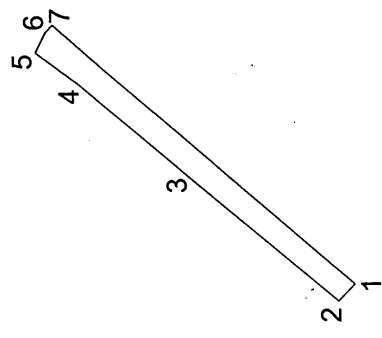
ՀՈՂԱՄԱՐ ՀԱՏԱԿԱԳԻՑ

ՀՀ կառ. 06.07.2006թ. N1138-Ն որ.

Զորավորուր համայնք
նուն, ազգանուն
Կոտայք
Մարզ


ին Հողիատկայացման հիմքը
Չորսրբուր
Համայնք

Հասցե



Մասշտաբ 1:2000

ՀՈՂԱՄԱՐ	Մակերեսը (քա.հա)	Ծածկագիրը	Սպասարկման ընթացքի կետեր	Կողմերի երկարություններ		Զեմաբարձրություն (մետր)	Սահմանային պայմանագրերի ազգանունը (անվանում)	Համարը հողմակեր մասին	Հողատեղի համարը (անվանում)
				Y	X				
1	0,1257	0404-	1	8468954,9850	4451257,8060	8,19			
2			8468948,0996	4451263,5046	88,09				
3			8468982,4343	4451315,1931	48,81				
4	Հողատեղի համարը (անվանում)	Հողատեղի համարը (անվանում)	4	8469026,5446	4451951,9420	18,79			
5			8469038,8480	4451966,9481	7,84				
6			8469043,8262	4451983,3806	3,41				
7	Հողատեղի համարը (անվանում)	Հողատեղի համարը (անվանում)	7	8469046,2679	4451980,9868	137,77			
1	8468954,9850	4451257,8060							



Կատարող
(Ստորագրություն)
Պրակտիկանտ վարչականի համարը 0339
14.05.2014թ
(նուն, ազգանուն)
«ԳԻՍՄԻՏ» ՍՊԸ
0311 081920
Իրավաբանական անձի
(գնտեսական գրանցման համար)

Վ. Վարդանյան
(նուն, ազգանուն)
14.05.2014թ
(նուն, ազգանուն)
«ԳԻՍՄԻՏ» ՍՊԸ
0311 081920
(անվանում)

Հաստատում են՝
հասկանալի ղեկավար
04 09 2014

ՀՊՐԱՄԱՍԻ ՀԱՏԱԿՎԻԾ

ՀՀ կառ. 06.07.2006թ. N1139-Ն.ո.ո.

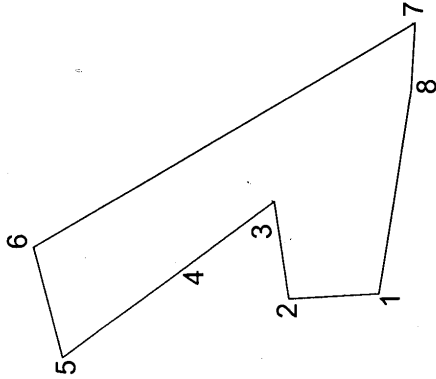
Չորաբլուրի համայնք
մուն. ազգամոմ
Կոտայք
Մարզ

ին Հողատկանության դիրքը

Չորաբլուրի
Համայնք

Հասցեն

Մասշտաբ 1:1000



ՀՊՐԱՄԱՍԻ

Մակերեսը (քմ.հա) 0.1600

Ծածկագիրը 0338-

Նպատակային նշանակությունը գյուղատնտեսական

Գործառական նշանակությունը գյուղ. այլ

Հողմասոր ծանրաբեռնված է

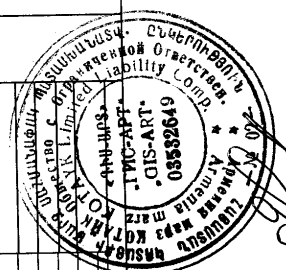
ՇԵՆՔԻՆՄԹՅԱՆ

Հողմասային նշանակությունը (մեզմուտը)

Մակերեսից սահմանափակող ազգամուկը (մեզմուտը)

Գծաչափը (մետր)

Արևմտյան կողմը	Կողմնատներ		Գծաչափը (մետր)
	Y	X	
1	8469426.4347	4453000.0690	15.60
2	8469425.8044	4453015.6554	17.19
3	8469442.8483	4453017.6986	20.39
4	8469430.8073	4453024.3529	25.11
5	8469416.1789	4453054.7685	19.90
6	8469435.5086	4453059.5245	76.75
7	8469473.4938	4452982.8438	11.59
8	8469461.8446	4452983.8004	36.06
1	8469426.4347	4453000.0690	



Կատարող  Վ. Վարդանյան (Մուն. ազգամուն)

Ռոպակըրոնեն վկայականի համարը 0339 (Ռոպակըրոնենի համարը)

Իրավաբանական անձի 031 081920 (Վերականգնողական համարը)

14.05.2014թ. (Մուն. ազգամուն)

04.08.2017 (Վերականգնողական համարը)



ՀԱՅԱՍՏԱՆԻ ՀԱՆՐԱՊԵՏՈՒԹՅԱՆ ՁՈՐՍՂԲՅՈՒՐ ՀԱՄԱՅՆՔԻ ԱՎԱԳԱՆԻ

Հայաստանի Հանրապետության Կոտայքի մարզի
Չորաղբյուր համայնք, Ազատության 21, հեռ.՝ 060-28-94-09
Էլ. փոստ.՝ dzorackbyur@mail.ru

ՈՐՈՇՈՒՄ

20 Սեպտեմբերի 2017 թվականի N 42

**ՀԱՄԱՅՆՔԱՅԻՆ ՍԵՓԱԿԱՆՈՒԹՅՈՒՆ ՀԱՆՐԱՄԱՅՈՂ ԲՆԱԿԱՎԱՅՐԻ
ՆՇԱՆԱԿՈՒԹՅԱՆ ՀՈՂԱՍԱՐԱԾՔԻ ՕՏԱՐՄԱՆ ՍԽԵՄԱՆ ՀԱՍՏԱՏԵԼՈՒ,
ՕՏԱՐԵԼՈՒ ԹՈՒՅԼՏՎՈՒԹՅՈՒՆ ՏԱԼՈՒ, ՄԵԿՆԱՐԿԱՅԻՆ ԳԻՆԸ ԵՎ ՄԵԿ ՔԱՅԼԻ
ԱՐԺԵՔԸ ՄԱՀՄԱՆԵԼՈՒ ՄԱՍԻՆ**

Ղեկավարվելով «Տեղական ինքնակառավարման մասին» Հայաստանի Հանրապետության օրենքի 18-րդ հոդվածի 1-ին մասի 21-րդ կետի և Հայաստանի Հանրապետության Հողային օրենսգրքի 67-րդ հոդվածի 2-րդ մասի պահանջներով որոշում է՝

1. Հաստատել համայնքի սեփականություն հանդիսացող բնակավայրի նշանակության հողատարածքի օտարման սխեման և թույլատրել օտարելու՝

1/ ծածկագիր՝ 07-042-0027-0027, 0.02 հա , բնակավայրի նշանակության հողատարածք, մեկնարկային գին սահմանել կադաստրային արժեքով՝ 904800 / իննը հարյուր չորս հազար ութ հարյուր / ՀՀ դրամ:

2. Աճուրդային մեկ քայլի արժեքը սահմանել 20000 /քսան հազար/ ՀՀ դրամ

Կողմ / 7/

Դեմ

Չեղմպահ

Հայարապետյան Էլլա

Հայրապետյան Մուշեղ

Դանդյան Դավիթ

Գրիգորյան Հուսիկ

Ղահրամանյան Նվեր

Հակոբյան Կարեն

Մարգարյան Կարեն

ՀԱՄԱՅՆՔԻ ՂԵԿԱՎԱՐ՝

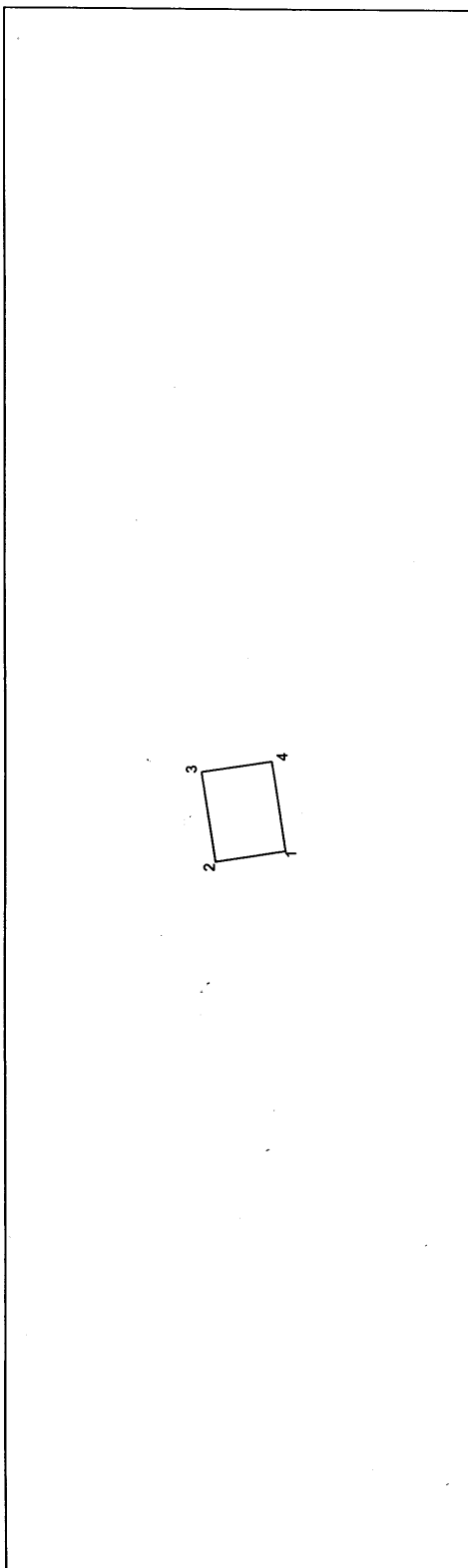
Ա.ՄՈՒՔԱՅԵԼՅԱՆ

Հաստատում են
 Չորադրյուն համայնքի ղեկավար
 Ա.Սուրբանյան
 «25» 09 2017թ.

Հ Ո Ղ Ս Ս Ս Ի Հ Ա Տ Ա Կ Կ Գ Ի Ճ

Չորադրյուն համայնք _____ ին Հողիատկանցում հինգը << կառավարության 06.07.2006թ. N 1139-Ն որոշում
 սրուն, ազգանուն
 Կոտայք _____ Չորադրյուն _____ Ազատության փողոց, 2-րդ նրբանցք թիվ 6

Մասշտաբ 1:500



Էջերի համար	Կողմնատներ			Մասերի համար	Առանձին սեփականորեն ստանալու (սակումը)	Մասերի համար	Գործարարական նշանակությունը (անվանումը)	Կողմնատներ		
	Y	X	Մասերի համար					Y	X	
1	4452332.99	8468951.79	12.90							
2	4452344.95	8468951.92	15.99							
3	4452347.37	8468971.72	12.51							
4	4452332.00	8468951.51	16.00							
1	4452332.39	8468951.79								

"ԳՆՐԿԱՐ 55" ԿՊ
 Լ. Դարիբյան
 19.05.2017թ.
 սրբանուն ամսաթիվը

Որակավորման վկայականի համար 0267 տրման ամիս, ամսաթիվը 26.03.2013թ.

հողամաս

	X	Y	
1	4452332.59	8468953.79	12.50
2	4452344.95	8468951.92	15.99
3	4452347.37	8468967.72	12.51
4	4452335.00	8468969.61	16.00
1	4452332.59	8468953.79	