



ՀԱՅԱՍՏԱՆԻ ՀԱՆՐԱՊԵՏՈՒԹՅԱՆ ՁՈՐԱՂԲՅՈՒՐ ՀԱՄԱՅՆՔԻ ԱՎԱԳԱՆԻ

Հայաստանի Հանրապետության Կոտայքի մարզի
Ձորաղբյուր համայնք, Ազատության 21, հեռ. 060-28-94-09
Էլ. փոստ.՝ dzorackbyur@mail.ru

ՈՐՈՇՈՒՄ

24 Օգոստոսի 2017 թվականի N 34

ՀԱՄԱՅՆՔԻ ԱՎԱԳԱՆՈՒ ԱՐՏԱՀԵՐԹ ՆԻՍՏԻ ՕՐԱԿԱՐԳԸ ՀԱՍՏԱՏԵԼՈՒ
ՄԱՍԻՆ

Ղեկավարվելով «Տեղական Ինքնակառավարման մասին» Հայաստանի
Հանրապետության օրենքի 17-րդ հոդվածի պահանջով, որոշում է՝

Հաստատել համայնքի ավագանու 2017 թվականի օգոստոսի 24-ի N 9 արտահերթ
նիստի օրակարգը.

1. Համայնքային սեփականություն հանդիսացող հողամասն ուղղակի վաճառքով
օտարելու թույլտվություն տալու մասին:
2. Համայնքային սեփականություն հանդիսացող գյուղատնտեսական նշանակության
հողատարածքների օտարման սխեման հաստատելու, օտարելու թույլտվություն
տալու, մեկնարկային գինը և մեկ քայլի արժեքը սահմանելու մասին:
3. Համայնքային սեփականություն հանդիսացող բնակավայրի նշանակության
հողատարածքի օտարման սխեման հաստատելու, օտարելու թույլտվություն
տալու, մեկնարկային գինը և մեկ քայլի արժեքը սահմանելու մասին:
4. Ձորաղբյուր համայնքի ավագանու 2016 թվականի դեկտեմբերի 27-ի N 61-Ն
որոշման մեջ փոփոխություն կատարելու մասին:

	Կողմ /7/	Դեմ	Ձեռնպահ
Հայրապետյան Էլլա			
Հայրապետյան Մուշեղ			
Դանդայան Դավիթ			
Գրիգորյան Հուսիկ			
Ղահրամանյան Նվեր			
Հակոբյան Կարեն			
Մարգարյան Կարեն			

ՀԱՄԱՅՆՔԻ ՂԵԿԱՎԱՐ՝  Ա.Վ.ՍՈՒՔԱՅԵԼՅԱՆ



ՀԱՅԱՍՏԱՆԻ ՀԱՆՐԱՊԵՏՈՒԹՅԱՆ ՉՈՐԱՂԲՅՈՒՐ ՀԱՄԱՅՆՔԻ ԱՎԱԳԱՆԻ

Հայաստանի Հանրապետության Կոտայքի մարզի
Չորաղբյուր համայնք, Ազատության 21, հեռ.՝ 060-28-94-09
Էլ. փոստ՝ dzorackbyur@mail.ru

ՈՐՈՇՈՒՄ

24 Օգոստոսի 2017 թվականի N 35

ՀԱՄԱՅՆՔԱՅԻՆ ՍԵՓԱԿԱՆՈՒԹՅՈՒՆ ՀԱՆՐԻՄԱՅՈՂ ՀՈՂԱՄԱՍՆ ՈՒՂԱԿԻ
ՎԱՃԱՌՔՈՎ ՕՏԱՐԵԼՈՒ ԹՈՒՅԼՏՎՈՒԹՅՈՒՆ ՏԱԼՈՒ ՄԱՍԻՆ

Ղեկավարվելով <<Տեղական ինքնակառավարման մասին>> Հայաստանի Հանրապետության օրենքի 18-րդ հոդվածի 1-ին մասի 21-րդ կետի, Հայաստանի Հանրապետության Հողային օրենսգրքի 66-րդ հոդվածի 1-ին մասի 8-րդ կետի, Հայաստանի Հանրապետության Կառավարության 2016 թվականի մայիսի 26-ի N 550-Ն որոշման 1-ին մասի 3-րդ կետի և 2-րդ մասի պահանջներով, հիմք ընդունելով քաղաքացու դիմումը որոշում է՝

1. Հավանություն տալ համայնքի ղեկավարի առաջարկությանը և քաղաքացի՝ 1/Կորյուն Վրեժի Հախնազարյանին սեփականության իրավունքով պատկանող, ծածկագիր՝ 07-042-0388-0003, 1.58082 հա գյուղատնտեսական նշանակության հողատարածքին կից՝ ծածկագիր՝ 07-042-0388-0018, 0.29687 հա, համայնքային սեփականություն հանդիսացող այլ գյուղատնտեսական նշանակության հողատարածքն ընդլայնման նպատակով, ամբողջ կադաստրային արժեքով / 20039 ՀՀ դրամ/, ուղղակի վաճառքով օտարել իրեն:

	Կողմ /7/	Դեմ	Ձեռնպահ
Հայարապետյան Էլլա			
Հայրապետյան Մուշեղ			
Դանդյան Դավիթ			
Գրիգորյան Հուսիկ			
Ղաիրամանյան Նվեր			
Հակոբյան Կարեն			
Մարգարյան Կարեն			

ՀԱՄԱՅՆՔԻ ՂԵՎԱՎԱՐ

ԱՎՍՈՒՔԱՅԵԼՅԱՆ



ՀԱՅԱՍՏԱՆԻ ՀԱՆՐԱՊԵՏՈՒԹՅԱՆ ՁՈՐԱՂԲՅՈՒՐ ՀԱՄԱՅՆՔԻ ԱՎԱԳԱՆԻ

Հայաստանի Հանրապետության Կոտայքի մարզի
Չորաղբյուր համայնք Ազատության 21, հեռ.՝ 060-28-94-09
Էլ. փոստ՝ dzorackbyur@mail.ru

ՈՐՈՇՈՒՄ

24 Օգոստոսի 2017 թվականի N36

**ՀԱՄԱՅՆՔԱՅԻՆ ՄԵՓԱԿԱՆՈՒԹՅՈՒՆ ՀԱՆՐԱՍՈՒՑՈՂ ԳՅՈՒՂԱՏՆՏԵՍԱԿԱՆ
ՆՇԱՆԱԿՈՒԹՅԱՆ ՀՈՂԱՏԱՐԱԾՔՆԵՐԻ ՕՏԱՐՄԱՆ ՄԽԵՄԱՆ ՀԱՍՏԱՏԵԼՈՒ,
ՕՏԱՐԵԼՈՒ ԹՈՒՅԼՏՎՈՒԹՅՈՒՆ ՏԱԼՈՒ, ՄԵԿՆԱՐԿԱՅԻՆ ԳԻՆԸ ԵՎ ՄԵԿ ՔԱՅԼԻ
ԱՐԺԵՔԸ ՄԱՀՄԱՆԵԼՈՒ ՄԱՍԻՆ**

Ղեկավարվելով «Տեղական ինքնակառավարման մասին» Հայաստանի Հանրապետության օրենքի 18-րդ հոդվածի 1-ին մասի 21-րդ կետի և Հայաստանի Հանրապետության Հողային օրենսգրքի 67-րդ հոդվածի 2-րդ մասի պահանջներով որոշում է՝

1. Հաստատել համայնքի սեփականություն հանդիսացող գյուղատնտեսական նշանակության հողատարածքների օտարման սխեման և թույլատրել օտարելու՝

1/ծածկագիր՝ 07-042-0363-0001, 1.80122 հա , գյուղատնտեսական նշանակության հողատարածք, մեկնարկային գին սահմանել կադաստրային արժեքով՝ 657445 /վեց հարյուր հիսուկյոթ հազար չորս հարյուր քառասունհինգ / ՀՀ դրամ

2/ծածկագիր՝ 07-042-1100-0004, 0.6 հա , գյուղատնտեսական նշանակության հողատարածք, մեկնարկային գին սահմանել կադաստրային արժեքով՝ 418500 /չորս հարյուր տասնութ հազար հինգ հարյուր / ՀՀ դրամ

3/ծածկագիր՝ 07-042-1100-0002, 0.81093 հա , գյուղատնտեսական նշանակության հողատարածք, մեկնարկային գին սահմանել կադաստրային արժեքով՝ 565624 /հինգ հարյուր վաթսուհինգ հազար վեց հարյուր քսանչորս / ՀՀ դրամ

4/ծածկագիր՝ 07-042-1100-0003, 0.5 հա , գյուղատնտեսական նշանակության հողատարածք, մեկնարկային գին սահմանել կադաստրային արժեքով՝ 348750 /երեք հարյուր քառասունութ հազար յոթ հարյուր հիսուն / ՀՀ դրամ

5/ծածկագիր՝ 07-042-1100-0005, 0.9 հա , գյուղատնտեսական նշանակության հողատարածք, մեկնարկային գին սահմանել կադաստրային արժեքով՝ 627750 /վեց հարյուր քսանյոթ հազար յոթ հարյուր հիսուն / ՀՀ դրամ

6/ծածկագիր՝ 07-042-0323-0015, 0.1671 հա , գյուղատնտեսական նշանակության հողատարածք, մեկնարկային գին սահմանել կադաստրային արժեքի 150% -ի չափով 61410 /վաթսունմեկ հազար չորս հարյուր տասը / ՀՀ դրամ

7/ծածկագիր՝ 07-042-0854-0002, 0.9123 հա , այլ գյուղատնտեսական նշանակության հողատարածք, մեկնարկային գին սահմանել կադաստրային արժեքի 150% -ի չափով 92370 /իննսուներկու հազար երեք հարյուր յոթանասուն/ ՀՀ դրամ

8/ծածկագիր՝ 07-042-0391-0006, 1.36046 հա , գյուղատնտեսական նշանակության հողատարածք, մեկնարկային գին սահմանել կադաստրային արժեքով՝ 2169934 /երկու միլիոն մեկ հարյուր վաթսունինը հազար ինը հարյուր երեսունչորս / ՀՀ դրամ

9/ծածկագիր՝ 07-042-0347-0048, 0.2446 հա , այլ գյուղատնտեսական նշանակության հողատարածք, մեկնարկային գին սահմանել կադաստրային արժեքի 150% -ի չափով 24766 /քսանչորս հազար յոթ հարյուր վաթսունվեց/ ՀՀ դրամ:

2.Աճուրդային մեկ քայլի արժեքը սահմանել՝ 20000 /քսան հազար/ ՀՀ դրամ

Կողմ / 7/

Դեմ

Ձեռնպահ

Հայրապետյան Էլլա

Հայրապետյան Մուշեղ

Դանդյան Դավիթ

Գրիգորյան Հուսիկ

Ղահրամանյան Նվեր

Հակոբյան Կարեն

Մարգարյան Կարեն

ՀԱՄԱՅՆՔԻ ՂԵԿԱՎԱՐ

Ա.ՄՈՒԲԱՅԵԼՅԱՆ

Հաստատում եմ՝
համայնքի ղեկավար

[Signature]

ՀՈՐՈՒՄԱՒ ԴԱՏԱԿԱԳԻՑ

ՀՀ կար. 06.07.2006թ. N1139-Ն որ.

ին Հողիտնվածքային հիմքը

Ձրորդրուր համայնք

Ամուն. ազգանուն

Կուտայք

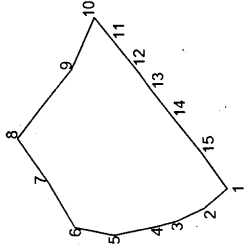
Ստրք

Ձրորդրուր համայնք

Համայնք

Հասցե

Մասշտաբ 1:5000



Տվյալներ	Կողմերի երկարություններ		Պարագոն	Մակերես (մ ²)	Մակերես (մ ²)	Մակերես (մ ²)
	Y	X				
1	8469986.0014	4451492.9256	26.33	26.33		
2	8469986.0032	4451512.6316	25.84	25.84		
3	8469958.4772	4451536.2285	18.22	18.22		
4	8469954.0536	4451553.9081	37.95	37.95		
5	8469947.1725	4451591.2285	34.09	34.09		
6	8469954.0536	4451624.6165	44.68	44.68		
7	8469992.8824	4451646.7135	46.23	46.23		
8	8470030.8549	4451673.0796	76.42	76.42		
9	8470090.6360	4451625.4687	49.40	49.40		
10	8470135.7853	4451605.4192	29.52	29.52		
11	8470112.5014	4451587.2738	29.52	29.52		
12	8470089.2174	4451569.1285	23.59	23.59		
13	8470070.0487	4451555.3793	26.78	26.78		
14	8470046.4565	4451537.2107	36.14	36.14		
15	8470016.4747	4451513.6405	37.07	37.07		
1	8469986.0014	4451492.9256				

Տվյալներ	Մակերես (մ ²)	Մակերես (մ ²)	Մակերես (մ ²)	Մակերես (մ ²)	Մակերես (մ ²)	Մակերես (մ ²)
Սակերես (քմ.իա)	1.80122					
Ծածկագիրը	0363-0001					
Նպատակային նշանակությունը	գյուղատնտեսական					
Չորհանգիլ	վարչական					
Չորհանգիլ						

Կատարող *[Signature]*
(Ամուն. ազգանուն)
Պրակտիկոս Վլասյանի համարը 0339
Պրակտիկոս անձի 0311 081920
(Ամուն. ազգանուն, անուն, ազգանուն)



ՀՀ կար. 06.07.2006թ. N1139-Ն որ.
ին Հողիտնվածքային հիմքը
Ձրորդրուր համայնք
Համայնք
Հասցե

ՀՈՂԱՄԱՍԻ ԲԱԺԱՆՄԱՍԻ ԱՍԽԵՄ

Հաստատում են՝
 Խմբային ղեկավար
 16.08.2018


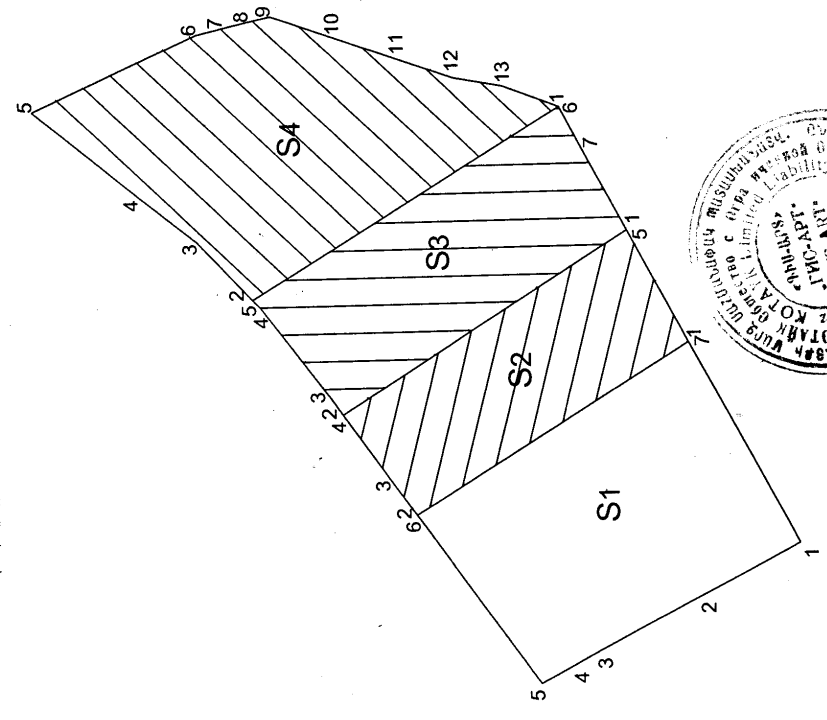


Հասցե
 ՀՀ կար. 06.07.2006թ. N1139-Ն որ.

Ձրուստիկոտ
 Գնումը
 ին Գողխաղացան հիմքը
 (ստորագրություն)

Կտայր
 Մար
 Ձրուստիկոտ հանայնք
 մուն. ազանուն

Մասշտաբ 1:1000



Կատարող
 (ամրագրություն)
 Պրակտիկոնեն վեխականի համար 0339
 14.05.2014թ
 Բրակաբանական անձի 031 081920
 (վերականգնողական համար)
 Վ. Վարդանյան
 (մուն. ազանուն)
 «ԳԻ-ՍԻ-Տ» ՍՊԸ
 (վերականգնողական համար)
 16.08.2017թ
 (վերականգնողական համար)

հողամաս

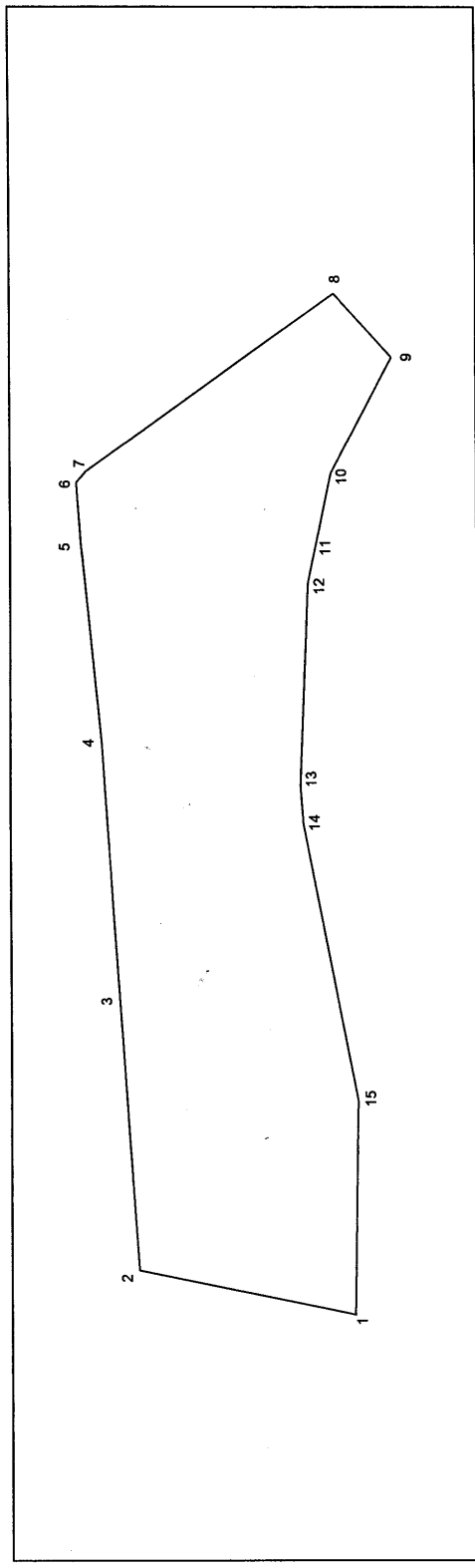
	X	Y	
1	4451636.09	8465846.23	
2	4451657.99	8465951.18	107.21
3	4451627.68	8465958.31	31.14
4	4451628.06	8465952.65	5.67
5	4451636.09	8465846.23	106.73

Հաստատում են՝
 Զորադրոյր համայնքի ղեկավար
 Ա.Սուքայեյան
 «ՀԻ» 2017թ.

ՀՈՂԱՄԱՍԻ ՀԱՏԱԿԱԳԻԾ

Չորադրոյր համայնք _____ ին Հողատեղեւան հիմքը ՀՀ կառավարութեան 06.07.2006թ. N 1139-Ն որոշում
 Ամուն, արգանտ
 Կրտայնք _____ Չորադրոյր

Մասշտաբ 1:2000



Կարգաթիւ	Մասնաշրջան	Հողատեղեւան	Կողիւմատներ			Մակերեսը (մ ²)	Մասնաշրջանի տեսակը (օգտագործողի անուն, սղգանունը (անվանում))	Նախկին տէր (անուն)	Օրինառւակման նշանակութիւնը (անվանում)	Կողիւմատներ			Մակերեսը (մ ²)
			Y	X	Y					X			
1		ՀՈՂԱՄԱՍԻ	445270157	847076376	4538								
2		Սակերեսը քմ (հա)	445274608	847076370	5433								
3		0.91230հա	445275094	847092050	5433								
4			445275458	847097480	4233								
5			445275895	847091711	1260								
6		Ծածկագիղ	445275983	847092689	291								
7			445275793	847093189	6432								
8		Նպատակահիմնադրութիւնը	445276931	847095594	1610								
9		զտրտանտնակման	445270830	847093174	2742								
10			445270852	847091650	1557								
11			445271124	847090835	4372								
12		Գործարանական նշանակութիւնը	445271279	847090509	832								
13		այլ	445271217	847095739	5635								
14			445270084	847095914	4538								
15		Հողամասը ծանրաբեռնակա է	445270157	847076376	4538								
16													

"ԳԵՐԿԱՐ 55" ՍՊԸ
 տնօրէն _____ 10.08.2017թ.
 Զորադրոյրի վարչական
 տնօրէն _____ տրանսպորտի
 0267 տրանսպորտի համարը
 Ռակակիրան վկայագրի համարը _____ 26.03.2013թ.

հողաձևա

	X	Y	
1	4452701.57	8470753.76	
2	4452746.98	8470763.20	46.39
3	4452750.94	8470820.30	57.23
4	4452754.58	8470874.80	54.63
5	4452758.95	8470917.11	42.53
6	4452759.83	8470929.69	12.60
7	4452757.93	8470931.89	2.91
8	4452705.61	8470969.30	64.32
9	4452693.41	8470955.94	18.10
10	4452706.30	8470931.74	27.42
11	4452709.52	8470916.50	15.57
12	4452711.24	8470908.38	8.29
13	4452712.79	8470865.69	42.72
14	4452712.17	8470857.39	8.32
15	4452700.84	8470799.14	59.35
16	4452701.57	8470753.76	45.38

ՀՈՂԱՍԱՍԻ ԲԱԺԱՆՄԱՆ ԱՏԵՍԱ

Հաստատում են՝
 համայնքի ղեկավար
 << 26.05.2017 >>


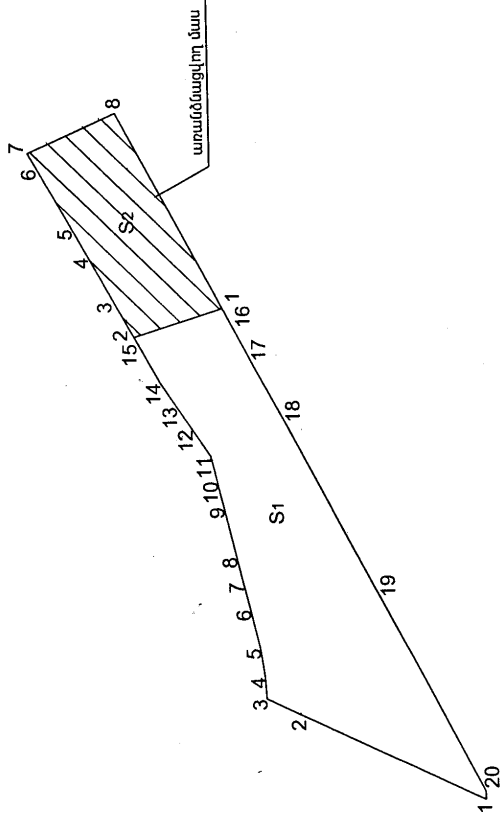
Հարկային
 համայնք
 ՀՀ կառ. 06.07.2006թ. N1139-Ո ՊՈ.

Չորսրյուր
 համայնք
 ին հողատեղաման հիմքը
 (Արտագրություն)

Կրտայն
 Մարզ

Չորսրյուր համայնք
 Ամուն, ազգամուն

Մասշտաբ 1:2000



Կատարող (Ստորագրություն) Կ. Վարդանյան
 (Անուն, ազգանուն) 14.05.2014թ.
 Որակավիճան վկայականի համարը 0339
 (Կրտայն, ազգամուն) «ԳՐԱԿՐՏ» ՍՊԸ
 03.08.1920 (Կրտայն)
 Իրավաբանական անձի (վերականգն գրանցման համար) (տեղի, ամսաթիվ) 2017թ.



ՀԱՅԱՍՏԱՆԻ ՀԱՆՐԱՊԵՏՈՒԹՅԱՆ ՀՈՐԱՂԲՅՈՒՐ ՀԱՄԱՅՆՔԻ ԱՎԱԳԱՆԻ

Հայաստանի Հանրապետության Կոտայքի մարզի
Չորաղբյուր համայնք, Ազատության 21, հեռ.՝ 060-28-94-09
Էլ. փոստ .՝ dzorackbyur@mail.ru

ՈՐՈՇՈՒՄ

24 Օգոստոսի 2017 թվականի N 37

ՀԱՄԱՅՆՔԱՅԻՆ ՄԵՓՍԿԱՆՈՒԹՅՈՒՆ ՀԱՆՂԻՄԱՑՈՂ ԲՆԱԿԱՎԱՅՐԻ
ՆՇԱՆԱԿՈՒԹՅԱՆ ՀՈՂԱՏԱՐԱԾՔԻ ՕՏԱՐՄԱՆ ՍԽԵՄԱՆ ՀԱՍՏԱՏԵԼՈՒ,
ՕՏԱՐԵԼՈՒ ԹՈՒՅԼՏՎՈՒԹՅՈՒՆ ՏԱԼՈՒ , ՄԵԿՆԱՐԿԱՅԻՆ ԳԻՆԸ ԵՎ ՄԵԿ ՔԱՅԼԻ
ԱՐԺԵՔԸ ՄԱՀՄԱՆԵԼՈՒ ՄԱՍԻՆ

Ղեկավարվելով «Տեղական ինքնակառավարման մասին» Հայաստանի
Հանրապետության օրենքի 18-րդ հոդվածի 1-ին մասի 21-րդ կետի և Հայաստանի
Հանրապետության Հողային օրենսգրքի 67-րդ հոդվածի 2-րդ մասի պահանջներով
որոշում է՝

1. Հաստատել համայնքի սեփականություն հանդիսացող բնակավայրի
նշանակության հողատարածքի օտարման սխեման և թույլատրել օտարելու՝

1/ ծածկագիր՝ 07-042-0027-0026, 0.01284 հա , բնակավայրի նշանակության
հողատարածք, մեկնարկային գին սահմանել կադաստրային արժեքով՝ 580882 / հինգ
հարյուր ութանասուն հազար ութ հարյուր ութանասուն երկու / ՀՀ դրամ:

2. Աճուրդային մեկ քայլի արժեքը սահմանել 20000 /քսան հազար/ ՀՀ դրամ

Կողմ / 7/

Դեմ

Չեղմպահ

Հայրապետյան Էլլա

Հայրապետյան Մուշեղ

Դանդայան Դավիթ

Գրիգորյան Հուսիկ

Ղահրամանյան Նվեր

Հակոբյան Կարեն

Մարգարյան Կարեն

ՀԱՄԱՅՆՔԻ ՂԵԿԱՎԱՐ՝

Ա.ՍՈՒՔԱՅԵԼՅԱՆ

հողամաս

	Y	X	
1	8468958.57	4452302.36	
2	8468957.25	4452309.86	7.62
3	8468973.11	4452312.03	16.01
4	8468973.33	4452302.89	9.14
1	8468958.57	4452302.36	14.76



ՀԱՅԱՍՏԱՆԻ ՀԱՆՐԱՊԵՏՈՒԹՅԱՆ ՁՈՐԱՂԲՅՈՒՐ ՀԱՄԱՅՆՔԻ ԱՎԱԳԱՆԻ

Հայաստանի Հանրապետության Կոտայքի մարզի
Չորաղբյուր համայնք Ազատության 21, հեռ. 060-28-94-09
Էլ. փոստ : dzorackbyur@mail.ru

ՈՐՈՇՈՒՄ

24 Օգոստոսի 2017 թվականի N 38-Ն

ՁՈՐԱՂԲՅՈՒՐ ՀԱՄԱՅՆՔԻ ԱՎԱԳԱՆՈՒ 2016 ԹՎԱԿԱՆԻ ԴԵԿՏԵՄԲԵՐԻ 27-Ի
N 61-Ն ՈՐՈՇՄԱՆ ՄԵՋ ՓՈՓՈԽՈՒԹՅՈՒՆ ԿԱՏԱՐԵԼՈՒ ՄԱՍԻՆ

Ղեկավարվելով „Տեղական ինքնակառավարման մասին,, Հայաստանի
Հանրապետության օրենքի 18-րդ հոդվածի 1-ին մասի 5-րդ կետի պահանջներով
որոշում է՝

Չորաղբյուր համայնքի ավագանու 2016 թվականի դեկտեմբերի 27-ի << Համայնքի
2017 թվականի բյուջեն հաստատելու մասին>> N 61-Ն որոշման մեջ կատարել
փոփոխություն համաձայն հավելվածի:

Կողմ /7/

Դեմ

Ձեռնպահ

Հայրապետյան Էլլա

Հայրապետյան Մուշեղ


Դանդյան Դավիթ

Գրիգորյան Հուսիկ

Ղահրամանյան Նվեր

Հակոբյան Կարեն

Մարգարյան Կարեն



ՀԱՄԱՅՆՔԻ ՂԵԿԱՎԱՐ

Ա.ՍՈՒԲՈՅԵԼՅԱՆ

**Ձորաղբյուր համայնքի 2017թ-ի բյուջեում կատարել փոփոխություն
Բյուջեի եկամուտներում / հատված 1/**

- 1.1000 տողի 4,5 սյուն. 64612.4 հազ.թիվը փոխարինել 66412.4 հազ. թվով
- 2.1300 տողի 4,5 սյուն. 7082.7 հազ.թիվը փոխարինել 8882.7 հազ.թվով
- 3.1350 տողի 4,5 սյուն. 2180.0 հազ.թիվը փոխարինել 3980.0 հազ.թվով
- 4.1352 տողի 4,5 սյուն. 2000.0 հազ.թիվը փոխարինել 3800.0 հազ.թվով

Բյուջեի ծախսերում ըստ ծախսերի գործառնական դասակարգման /հատված 2/

- 1.Խումբ 04/5/1` ճանապարհային տրանսպորտ ծրագիրը ֆոնդային մասով ավելացնել 29830.0 հազ.դրամով
- 2.Խումբ 06/4/1 փողոցների լուսավորում ծրագիրը ֆոնդային մասով ավելացնել 6170.0 հազ.դրամով, վարչական մասով ավելացնել 850.0 հազ.դրամով
- 3.Խումբ 04/9/1 տնտեսական հարաբերութ./այլ դասերին չպատկանող/ ծրագիրը ֆոնդային մասով ավելացնել 36000.0 հազ.դրամով բացասական նշանով
- 2.Խումբ 09/1/1` նախադպրոցական կրթություն ծրագիրը վարչական մասով ավելացնել 950.0 հազ.դրամով

Բյուջեի ծախսերում ըստ ծախսերի տնտեսագիտական դասակարգման /հատված 3/

- 1.Մասնագիտ.ծառայութ` 4241 հոդվածն ավելացնել 850.0 հազ.դրամով
- 2.Սուբսիդիա մանակապ` 4511 հոդվածն ավելացնել 950.0 հազ.դրամով
- 3.Շենք,շինութ.կառուցում` 5112 հոդվածն ավելացնել 35050.0 հազ.դրամով
- 4.Նախագծահետազ.ծախսեր` 5134 հոդվածն ավելացնել 950.0 հազ.դրամով
- 5.Հողի իրացումից եկամուտն. ` 8411 հոդվածն ավելացնել 36000.0 հազ.դրամով /բացասական նշանով/

Բյուջեի ծախսերում ըստ ծախսերի գործառնական և տնտեսագիտական դասակարգման / հատված 6/

1. Խումբ 04/5/1` ճանապարհային տրանսպորտ ծրագրի
 - 1/ շենք,շինութ.կառ.` 5112 հոդվածն ավելացնել 29050.0 հազ.դրամով
 - 2/ նախագծահետ.ծախսեր` 5134 հոդվածն ավելացնել 780.0 հազ.դրամով
- 2.Խումբ 06/4/1 Փողոցների լուսավորում ծրագրի
 - 1/ մասնագիտ.ծառայութ` 4241 հոդվածն ավելացնել 850.0 հազ.դրամով
 - 2 / շենք,շինութ.կառ.` 5112 հոդվածն ավելացնել 6000.0 հազ.դրամով
 - 3/ նախագծահետ.ծախսեր` 5134 հոդվածն ավելացնել 170.0 հազ.դրամով
- 3.Խումբ 04/9/1 Տնտեսական հարաբ./այլ դասերին չպատկանող/ ծրագրի
 - 1/ հողի իրացումիվ եկամուտներ` 8411 հոդվածն ավելացնել 36000.0 հազ.դրամով բացասական նշանով
- 4.Խումբ 09/1/1` նախադպրոցական կրթություն ծրագրի
 - 1/ սուբսիդ.մանակապ.` 4511 հոդվածն ավելացնել 950.0 հազ.դրամով

Համայնքի ղեկավար`

Աշխատակազմի քարտուղար`

Ա.Վ.Սուբյայեյան

Կ.Է.Խաչատրյան