



ՀԱՅԱՍՏԱՆԻ ՀԱՆՐԱՊԵՏՈՒԹՅԱՆ ԿՈՏԱՅՔԻ ՄԱՐԶԻ ՀԱՅԱՎԱՆ ՀԱՄԱՅՆՔԻ ՂԵԿԱՎԱՐ

Հայաստանի Հանրապետության Կոտայքի մարզի Հացավան համայնք
ՀՀ Կոտայքի մարզ, գ.Հացավան, (094) 519030, hatsavan.kotayk@mta.gov.am

Ո Ր Ո Շ ՈՒ Մ

15 ՆՈՅԵՄԲԵՐԻ 2021թվականի N 69-Ա

«ՀԱՅԱՍՏԱՆԻ ԷԼԵԿՏՐԱԿԱՆ ՑԱՆՑԵՐ» ՓԱԿ ԲԱԺՆԵՏԻՐԱԿԱՆ
ԸՆԿԵՐՈՒԹՅԱՆ ՆԱԽԱԳԾԱՅԻՆ ՓԱՍՏԱԹՂԹԵՐԸ ՀԱՄԱՁԱՅՆԵՑՆԵԼՈՒ ԵՎ
ՇԻՆԱՐԱՐՈՒԹՅԱՆ ԹՈՒՅԼՏՎՈՒԹՅՈՒՆ ՏԱԼՈՒ ՄԱՍԻՆ

Համաձայն «Տեղական ինքնակառավարման մասին» օրենքի 42-րդ հոդվածի 1-ին մասի 6-րդ կետի, Հայաստանի Հանրապետության կառավարության 2015թվականի մարտի 19-ի N596-Ն որոշման հավելված 1-ի 9-րդ կետի, հիմք ընդունելով «Հայաստանի էլեկտրական ցանցեր» փակ բաժնետիրական ընկերության կողմից ներկայացված նախագծային փաստաթղթերը և դիմումը՝

որոշում է

- Համաձայնեցնել կառուցապատող՝ «Հայաստանի էլեկտրական ցանցեր» փակ բաժնետիրական ընկերության կողմից ներկայացրած «Վոլիոս նախագծային ինստիտուտ» փակ բաժնետիրական ընկերության կողմից ներկայացրած «Վոլիոս նախագծային ինստիտուտ» փակ բաժնետիրական ընկերության կողմից կազմված նախագծային փաստաթղթերը և տալ շինարարության թույլտվություն Հացավան համայնքի 5-րդ փողոցի 19-րդ հասցեում՝ Ալեքսանդր Ազարյանին պատկանող տարածքի 0.4 ԿՎ էլեկտրամատակարարման աշխատանքների կատարման համար:
- Պարտավորեցնել կառուցապատողին շինարարությունը սկսելուց 3 օր առաջ ներկայացնել տեղեկանք շինարարությունն սկսելու մասին:
- Սույն որոշումն ուժի մեջ է մտնում ընդունման օրվանից:

ՀԱՄԱՅՆՔԻ ՂԵԿԱՎԱՐ՝



ՇԱՎԱՐՇ ՍԱՐԳՍՅԱՆ

20 21թ. նոյեմբերի 15
գ.Հացավան



ՀԱՅԱՍՏԱՆԻ ՀԱՆՐԱՊԵՏՈՒԹՅՈՒՆ
Կոտայքի մարզ, Հազարվան համայնք
(ՀՀ Երևան, համայնք)

ՇԻՆԱՐԱՐՈՒԹՅԱՆ ԹՈՒՅՆՏՎՈՒԹՅՈՒՆ N 7
15-ր նույնբերի 2021 թ.

Տրված է կառուցապատող՝ **«ՀԱՅԱՍՏԱՆԻ ԷԼԵԿՏՐՈՎԱԿԱՆ ՑԱՆՑԵՐ» ՓԲԸ-ին՝**
ք. Երևան, Արմենակ Արմենակյան փողոց, 127 շենք, / 27301400010857 /
(իրավաբանական անձի սեփականություն, սֆերական գտնվածք)

Կոտայքի մարզ, Հազարվան համայնք, 5 փող., 19 հասցե, Ալեքսանդր Ասատրյանին
պատկանող տարածքի 0,4կՎ էլեկտրամատակարարում
(Նախագծի համարը, գրունտի վայրը, հողատեղի գտնվելու վայրը)

օբյեկտի արդիականացման աշխատանքների կատարման համար:

1. Գծային ինժեներական ենթակառուցվածքների ստեղծման
(արդիականացման) հետագիծ-նախագծային փաստաթղթերը մշակվել են՝
/Աշխատանքային նախագիծ՝
6374-ԷՍ/ «ՎՈՒԻՈՍ ՆԱԽԱԳԾԱՅԻՆ ԻՆՍՏԻՏՈՒՏ» ՓԲԸ-ի, /ԼԻՑԵՆԶԻԱ ԲՊԼ-17208/
կողմից:
(Նախագծային աշխատանքների կատարողի սեփականություն, լիցենզիայի համարը)

2. Շինարարական աշխատանքներն իրականացնել **6 ամսվա** ընթացքում:
(Ելել լիցենզիայի ստեղծման ամսաթիվից)

3. Հատուկ պայմաններ՝

1) կառուցապատողը, նախքան շինարարությունն սկսելը, ինչպես նաև դրա
ընթացքում, պարտավոր է հասցվելիք վնասների փոխհատուցման համար
համաձայնության գալ կառուցապատման հետևանքով վնասներ կրող սուբյեկտների
հետ.

2) շինարարության թույլտվությամբ սահմանված ժամկետներում
կառուցապատումը չավարտելու դեպքում զործում են Հայաստանի
Հանրապետության կառավարության 2015 թվականի մարտի 19-ի N 596-Ն որոշման
N 1 հավելվածի 123-126-րդ կետերով սահմանված պահանջները:

4. Թույլտվության հիման վրա ցանկացած շինարարական և զուգահեռ
աշխատանք կարող է իրականացվել բացառապես Հայաստանի Հանրապետության
օրենսդրությանը, նախագծային փաստաթղթերին և նորմատիվ-տեխնիկական
պահանջներին համապատասխան:

ՀԱՅԱՍՏԱՆԻ ՀԱՆՐԱՊԵՏՈՒԹՅԱՆ
ԿՈՏԱՅՔԻ ՄԱՐԶ ՀԱՅՎԱՆ
ՀԱՄԱՅՆՔԻ ՂԵԿԱՎԱՐ



/ստորագրություն/

ՇԱԿԱՐԵ ՍԱՐԳՅԱՆ



ՀԱՅԱՍՏԱՆԻ ՀԱՆՐԱՊԵՏՈՒԹՅԱՆ ԿՈՏԱՅՔԻ ՄԱՐԶԻ ՀԱՅԱՎԱՆ ՀԱՄԱՅՆՔԻ ՂԵԿԱՎԱՐ

Հայաստանի Հանրապետության Կոտայքի մարզի Հացավան համայնք
ՀՀ, Կոտայքի մարզ, գ.Հացավան, (094) 519030, hatsavan.kotayk@mta.gov.am

Ո Ր Ո Շ ՈՒ Մ

16 ՆՈՅԵՄԲԵՐԻ 2021թվականի N 70-Ա

ՊԱՅՄԱՆԱԳԻՐ ԿՆՔԵԼՈՒ ՄԱՍԻՆ

Ղեկավարվելով «Տեղական ինքնակառավարման մասին» օրենքի 43-րդ հոդվածի 1-ին մասի 3-րդ կետի, Հացավան համայնքի ավագանու 2020թվականի հունիսի 12-ի թիվ 15-Ա որոշմամբ, ինչպես նաև աճուրդային հանձնաժողովի 2021թվականի նոյեմբերի 16-ի արձանագրության պահանջներով՝

որոշում եմ

- 2021թվականի նոյեմբերի 16-ին հողամասի աճուրդ վաճառքում հաղթող ճանաչված Նելլիկ Աղասու Միքայելյանի հետ 07-041-0116-0108 կադաստրային ծածկագրով 3.196308 հա գյուղատնտեսական նշանակության 4-րդ կարգի այլ հողատեսքի նկատմամբ կնքել առուձախի պայմանագիր 780 000 /յոթհարյուր ութսուն հազար/ դրամ արժեքով:
- Սույն որոշումն ուժի մեջ է մտնում ստորագրման պահից:


ՀԱՄԱՅՆՔԻ ՂԵԿԱՎԱՐ՝

ՇԱՎԱՐՇ ՍԱՐԳՍՅԱՆ

2021թ. նոյեմբերի 16
գ.Հացավան



Հաստատում են՝
 Մարտիկան համայնքի վարչակազմը
 Շ. Ապրիլյան

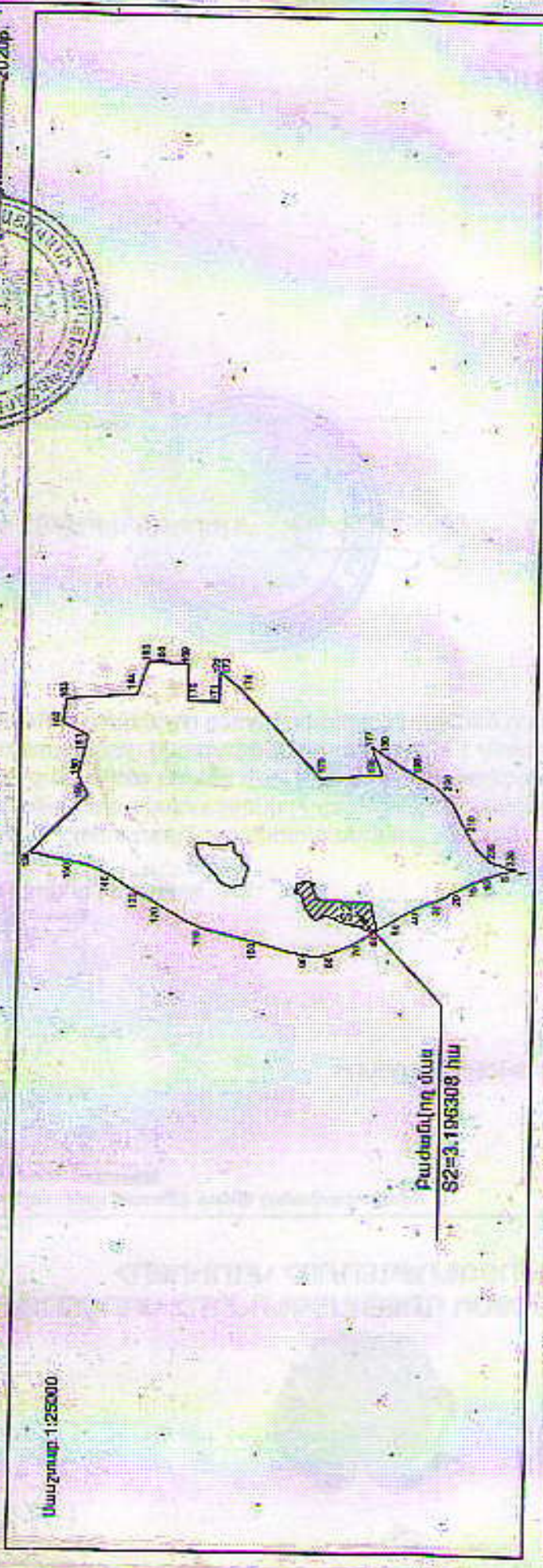


ՀԱՄԱՄԻ ԲԱԺԱՆՄԱՍ ԴԱՏԱ (ԼԳԻԾ)
 Թիվ 1622018-07-0044 վկայական

Հողի տակացման դիմում
 Հողագրական համաձայն

Հողագրական համայնք
 Արուն, ազգանուն
 Կարտալյան
 Թանգ

2020թ.



ՇԵՏԱԵՐԱՌԹԱՆ

Կարգաթիվ	Մակերեսը, քմ (հա)	Ծածկագիրը	Կոորդինատները		Տարածված օբյեկտների նկարագրությունը (տես նախագիծ)	Նույն օբյեկտի համարը	Կոորդինատները		Կարգաթիվ
			Y	X			Y	X	
1	040816,720	444115,934	14,92						
2	529215,011	444129,722	10,38						
3	529215,067	444131,517	14,86						
4	040109,285	444154,320	10,74						
5	040109,285	444154,713	10,74						
6	040109,286	444154,089	11,25						
7	040109,286	444154,072	16,70						
8	040109,286	444129,045	14,44						
9	040109,286	444129,045	12,82						
10	444011,152	444129,045	10,34						
11	444011,231	444129,045	16,19						
12	444010,091	444129,045	17,77						
13	040109,362	444129,045	16,18						
14	040109,091	444129,045	2,70						
15	040109,287	444129,045	4,53						

Հողատիրոջ անունը՝ Հ. Ապրիլյան
 Մասնավորապես՝ Հ. Ապրիլյան
 Մասնավորապես (վկայական) համարը՝ 054 ստան հայր, ձեռքբերված
 Իրավաստանական ակտի՝ 282-0-0883 Վերջինի վկայական

15.12.2011 թ.

(Signature)

Արմավ

ՂԱՍԱՍԻ ՀԱՏԱԿԱԳԻԾ

Հաջգրված համայնք

Կոմունալ

Շտաբ

Հողի սահմանագծի հիմքը

Հաջգրված

համայնք

Քիվ 1622018-07-0044 վկայական

Մասշտաբ 1:5000



Մակերեսը զմ (հա)	Հողը ՂԱՍԱՍԻ
Ծածկագիծը	3-186300 հս
Կալստոսիային ճշանակությունը	07-041-0116-0106-19
Փորձաքննական ճշանակությունը	Փյունդամուխական
Քիմիական ճանաչակարգը	Այլ նշանակում

Տարիներ 1990-2018	Կտրվածություն		Հատվածի համար (նորմալ)	Վարչական տարածքի անվանումը (տեղանուն)	Վարչական տարածքի համար	Կտրվածություն		Կտրվածության մեծությունը (հեկտար)
	Y	X				Y	X	
1	018570.535	4041704.287	73,07					
2	016689.048	4041700.290	41,20					
3	024003.274	4041694.253	31,64					
4	020916.523	4041676.270	63,68					
5	04037.203	4041660.305	61,28					
6	04037.103	4041660.305	61,28					
7	018570.535	4042010.100	17,01					
8	04037.203	4042010.100	20,01					
9	020916.523	4042017.124	18,72					
10	04037.203	4042017.124	23,73					



Կատարող ԳՅՀ վարչակազմի ղեկավար
 Քիմիական ճանաչակարգի համարը 054 Գյունամուխական համայնքի
 Իրավաբանական սննդի 252.04389 Վարչակազմի ղեկավար

15.12.2011 թ.



ՀԱՅԱՍՏԱՆԻ ՀԱՆՐԱՊԵՏՈՒԹՅԱՆ ԿՈՏԱՅՔԻ ՄԱՐԶԻ ՀԱՅԱՎԱՆ ՀԱՄԱՅՆՔԻ ՂԵԿԱՎԱՐ

Հայաստանի Հանրապետության Կոտայքի մարզի Հացավան համայնք
ՀՀ, Կոտայքի մարզ, գ.Հացավան, (094) 519030, hatsavan.kotayk@mta.gov.am

Ո Ր Ո Շ ՈՒ Մ

16 ՆՈՅԵՄԲԵՐԻ 2021թվականի N 71-Ա

ՊԱՅՄԱՆԱԳԻՐ ԿՆՔԵԼՈՒ ՄԱՍԻՆ

Ղեկավարվելով <<Տեղական ինքնակառավարման մասին>> օրենքի 43-րդ հոդվածի 1-ին մասի 3-րդ կետի, Հացավան համայնքի ավագանու 2020թվականի հունիսի 12-ի թիվ 15-Ա որոշմամբ, ինչպես նաև աճուրդային հանձնաժողովի 2021թվականի նոյեմբերի 16-ի արձանագրության պահանջները՝

ՅՐՈՇՈՒՄ ԵՄ

1. 2021թվականի նոյեմբերի 16-ին հողամասի աճուրդ վաճառքում հաղթող ճանաչված Նելլիկ Աղասու Միքայելյանի հետ 07-041-0116-0109 կադաստրային ծածկագրով 2.697853 հա գյուղատնտեսական նշանակության 4-րդ կարգի այլ հողատեսքի նկատմամբ կնքել առուժախի պայմանագիր 687 500 /վեցհարյուրութսունյոթ հազար հինգ հարյուր/ դրամ արժեքով:
2. Սույն որոշումն ուժի մեջ է մտնում ստորագրման պահից:

ՀԱՄԱՅՆՔԻ ՂԵԿԱՎԱՐ՝

ՇԱՎԱՐՇ ՍԱՐԳՍՅԱՆ

2021 թ. նոյեմբերի 16
գ.Հացավան



Հողամասի բաժանման հասկարգիչ

Հացալվան համայնք

Անուստրա

Լճուտայք

Վայր

Հողատեղացման հիմքը

ԲՊՀ 1622018-07-0044 վկայական

Հացալվան

խոտայք

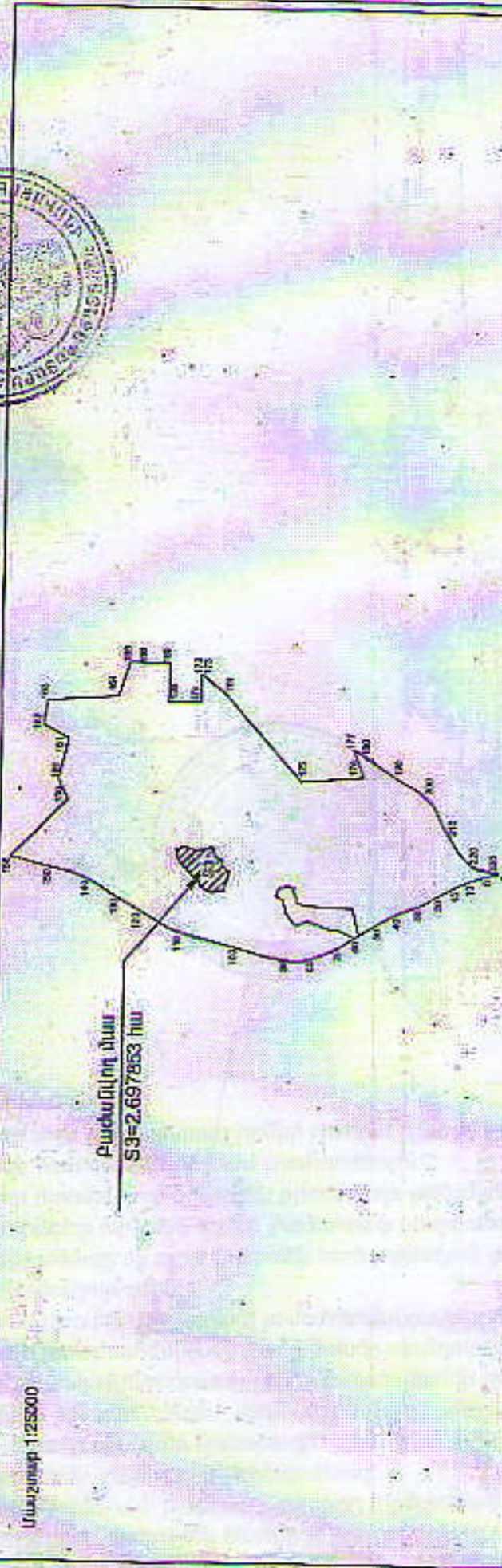
Հաստատում են
Հացալվան համայնքի ղեկավարը
Ե. Մարգարյան



2020թ.

Մասշտաբ 1:25000

Բաժանվող մաս
S3=2.697863 հա



ԵՆՐ,ԵԻՆՈՒՅՆ

Գրանցման համար	Հողամասի նկարագրություն	Հողամասի մակերեսը (հա)	Կտրվածությունը		Մնացորդի մակերեսը (հա)	Հողամասի կատեգորիա	Կտրվածությունը		Կտրվածության մակերեսը (հա)
			Y	X			Y	X	
1	3.00000.000	444.113.334			14.00				
2	8.00000.000	444.113.334			10.20				
3	10.00000.000	444.113.334			14.00				
4	0.00000.000	444.113.334			14.00				
5	0.00000.000	444.113.334			14.00				
6	0.00000.000	444.113.334			14.00				
7	0.00000.000	444.113.334			14.00				
8	0.00000.000	444.113.334			14.00				
9	0.00000.000	444.113.334			14.00				
10	0.00000.000	444.113.334			14.00				
11	0.00000.000	444.113.334			14.00				
12	0.00000.000	444.113.334			14.00				
13	0.00000.000	444.113.334			14.00				
14	0.00000.000	444.113.334			14.00				
15	0.00000.000	444.113.334			14.00				

Տեսությունը: 1:25000
 Մասշտաբը: 1:25000
 Բնակավայրի կատեգորիան: 054
 Կտրվածության համարը: 202 04003
 Կտրվածության ամսի: 15.12.2011 թ.
 Կտրվածության ամսի: 15.12.2011 թ.

