



ՀԱՅԱՍՏԱՆԻ ՀԱՆՐԱՊԵՏՈՒԹՅՈՒՆ ԿՈՏԱՅՔԻ ՄԱՐԶ
ԿԱՄԱՐԻՄ ՀԱՄԱՅՆՔԻ ՂԵԿԱՎԱՐ

Հայաստանի Հանրապետության Կոտայքի մարզի

Կամարիս համայնք, հեռախոս, 0222-6-77-57

Ո Ր Ո Շ ՈՒ Մ

06_ը մայիսի 2020թվականի N 49_Ա


ԱՐՏԱԿԱՐԳ ԻՐԱՎԻՃԱԿՆԵՐԻ ՀԵՏԵՎԱՆՔՈՎ ՖԻԶԻԿԱԿԱՆ և ԻՐԱՎԱԲԱՆԱԿԱՆ ԱՆՁԱՆՑ ՊԱՏՃԱՌԱԾ ՎՆԱՄՆԵՐԻ ԳՆԱՀԱՏՈՂ ՀԱՄԱՅՆՔԱՅԻ ՀԱՆՁՆԱԺՈՂՈՎԻ ԱՆՀԱՏԱԿԱՆ ԿԱԶՄԸ ՍՏԵՂԾԵԼՈՒ ՄԱՍԻՆ

Ղեկավարվելով „Տեղական ինքնակառավարման մասին, օրենքի 35-րդ հոդվածի 24-րդ կետի պահանջով որոշում եմ

1. Կամարիս համայնքում ստեղծել արտակարգ իրավիճակների հետևանքով ֆիզիկական և իրավաբանական անձանց պատճառված վնասները գնահատող համայնքային հանձնաժողովի անհատական կազմը
Միքայելյան Գնել Օնիկի համայնքի առաջատար մասնագետ -հանձնաժողովի նախագահ Սարգսյան Գագիկ Վաչիկի համայնքի ղեկավարի տեղակալ Սարգսյան Հովիկ Ալիբեկի աշխատակազմի քարտուղար Սահակյան Համլետ Մարտիկի համայնքի ավագանի
2. Ուժը կորցրած համարել համայնքի ղեկավարի 2012թ մարտի 12-ի „Կամարիս համայնքում ստեղծել արտակարգ իրավիճակների հետևանքով ֆիզիկական և իրավաբանական անձանց պատճառված վնասները գնահատող համայնքային հանձնաժողովի անհատական կազմը, N 03_Ա որոշումը :
3. Սույն որոշումը ուժի մեջ է մտնում ստորագրման պահից:

ՀԱՄԱՅՆՔԻ ՂԵԿԱՎԱՐ ԳՈՐ ՀԱԿՈՒՅԱՆ





ՀԱՅԱՍՏԱՆԻ ՀԱՆՐԱՊԵՏՈՒԹՅԱՆ ԿԱՄԱՐԻ ՎԵՐԱԿԱՆՔԻ ՂԵԿԱՎԱՐ

Հայաստանի Հանրապետության Կոտայքի մարզի
Կամարիս համայնք, հեռախոս, 0222-6-77-57

Ո Ր Ո Շ ՈՒ Մ

13_ը մայիսի 2020 թվականի N 50

ՅՈՒՐԱ ՄՈՎՍԵՄԻ ՍՏԵՓԱՆՅԱՆԻՆ ՃԱՐՏԱՐԱՊԵՏԱՀԱՏԱԿԱԳԾԱՅԻՆ
ԱՌԱՋԱԴՐԱՆՔ ՏԱԼՈՒ ՄԱՍԻՆ

Ղեկավարվելով „Տեղական ինքնակառավարման մասին,, օրենքի 42-րդ հոդվածի 1-ին մասի 1-րդ կետի 4-րդ ենթակետի և Հայաստանի Հանրապետության կառավարության 2015 թվականի մարտի 19-ի թիվ 596-Ն որոշմամբ հաստատված կարգի պահանջներով՝ *որոշում էմ.*

1. Յուրա Մովսեսի Ստեփանյանին տալ ճարտարապետահատակագծային առաջադրանք՝ Կամարիս համայնքի 1- փողոցի 6-րդ հասցեում բնակելի տան և պարիսպի նախագծային փաստաթղթերը մշակելու համար:
2. Սույն որոշումն ուժի մեջ է մտնում ստորագրման պահից:

ՀԱՄԱՅՆՔԻ ՂԵԿԱՎԱՐ ԳՈՐ ՀԱԿՈՒԲՅԱՆ





ՀԱՅԱՍՏԱՆԻ ՀԱՆՐԱՊԵՏՈՒԹՅՈՒՆ ԿՈՏԱՅՔԻ ՄԱՐԶ
ԿԱՄԱՐԻՄ ՀԱՄԱՅՆՔԻ ՂԵԿԱՎԱՐ

Հայաստանի Հանրապետության Կոտայքի մարզի

Կամարիս համայնք, հեռախոս, 0222-6-77-57

Ո Ր Ո Շ ՈՒ Մ

18_ը մայիսի 2020թվականի N 51_Ա

ԴՐԱՄԱԿԱՆ ՕԳՆՈՒԹՅՈՒՆ ՏԱԼՈՒ ՄԱՍԻՆ

Ղեկավարվելով „Տեղական ինքնակառավարման մասին,, օրենքի 48-րդ հոդվածի պահանջով և հիմք ընդունելով համայնքի ավագանու 2020թ հունվարի 22-ի թիվ 6 որոշումը՝

որոշում եմ.

1. Համայնքում 2020թվականի ընթացքում նոր ծնված երեխաներին համայնքի բյուջետային ծախսերի տնտեսագիտական դասակարգման „Այլ նպաստներ ,, բյուջեի 4729 հոդվածով նախատեսված ծախսերից յուրաքանչյուրին տալ 40.0 հազար դրամ նպաստ:

1.1 Էրիկ Մարտին Գասպարյան ծնված 18.04.2020թ գումարը տալ հորը՝ Մարտին Ժորայի Կարապետյան:

2. Հաշվի առնելով համայնքի բնակիչ Անի Միմոնյանի առողջական և ընտանիքի սոցիալական վիճակը, նրան տալ 40000/քառասուն հազար/ դրամ անհատույց դրամական օգնություն, հաշվի առնելով համայնքի բյուջետային ծախսերի տնտեսագիտական դասակարգման „Այլ նպաստներ ,, բյուջեի 4729 հոդվածով նախատեսված ծախսերից:

3. Սույն պայմանագիրը ուժի մեջ է մտնում ստորագրման պահից:

Սույն որոշումը ուժի մեջ է ստորագրման պահից:

ՀԱՄԱՅՆՔԻ ՂԵԿԱՎԱՐ: ԳՈՌ ՀԱԿՈՒԲՅԱՆ





ՀԱՅԱՍՏԱՆԻ ՀԱՆՐԱՊԵՏՈՒԹՅՈՒՆ ԿՈՏԱՅՔԻ ՄԱՐԶ
ԿԱՄԱՐԻՄ ՀԱՄԱՅՆՔԻ ՂԵԿԱՎԱՐ

Հայաստանի Հանրապետության Կոտայքի մարզի
Կամարիս համայնք, հեռախոս, 0222-6-77-57

Ո Ր Ո Շ ՈՒ Մ
20 մայիսի 2020թ N 52

ԱՆՇԱՐԺ ԳՈՒՅՔԻՆ ՀԱՍՅԵ ՏՐԱՄԱԴՐԵԼՈՒ ՄԱՍԻՆ

Ղեկավարվելով «Տեղական ինքնակառավարման մասին» օրենքի 35-րդ հոդվածի առաջին մասի 22-րդ կետի, Հայաստանի Հանրապետության կառավարության 2005 թվականի դեկտեմբերի 29-ի N 2387-Ն որոշմամբ հաստատված կարգի 30 և 48-րդ կետերի պահանջներով, որոշում եմ.

1. Կամարիս համայնքին սեփականության իրավունքով պատկանող /ծածկագիր 07-035-0143/ 0.12459 հա անշարժ գույքին տրամադրել 1-ի փողոց 110-րդ հասցեն;
2. Կամարիս համայնքին սեփականության իրավունքով պատկանող /ծածկագիր 07-035-0017/ 0.0523 հա անշարժ գույքին տրամադրել 1-ի փողոց 41/5-րդ հասցեն:
3. Կամարիս համայնքին սեփականության իրավունքով պատկանող /ծածկագիր 07-035-0143/ 0.53172 հա անշարժ գույքին տրամադրել 1-ի փողոց 6-րդ նրբ. 4-րդ հասցեն:
4. Կամարիս համայնքին սեփականության իրավունքով պատկանող /ծածկագիր 07-035-0143/ 0.3679 հա անշարժ գույքին տրամադրել 1-ի փողոց 6-րդ նրբ. 6-րդ հասցեն:
5. Կամարիս համայնքին սեփականության իրավունքով պատկանող /ծածկագիր 07-035-0143/ 0.34332 հա անշարժ գույքին տրամադրել 1-ի փողոց 6-րդ նրբ. 8-րդ հասցեն:
6. Կամարիս համայնքին սեփականության իրավունքով պատկանող /ծածկագիր 07-035-0143/ 0.31873 հա անշարժ գույքին տրամադրել 1-ի փողոց 6-րդ նրբ. 10-րդ հասցեն:
7. Կամարիս համայնքին սեփականության իրավունքով պատկանող /ծածկագիր 07-035-0143/ 0.29414 հա անշարժ գույքին տրամադրել 1-ի փողոց 6-րդ նրբ. 12-րդ հասցեն:
8. Կամարիս համայնքին սեփականության իրավունքով պատկանող /ծածկագիր 07-035-0143/ 0.2800 հա անշարժ գույքին տրամադրել 1-ի փողոց 6-րդ նրբ. 14-րդ հասցեն:

ՀԱՄԱՅՆՔԻ ՂԵԿԱՎԱՐ ԳՈՒ ՀԱԿՈՒՅԱՆ





ՀԱՅԱՍՏԱՆԻ ՀԱՆՐԱՊԵՏՈՒԹՅՈՒՆ ԿՈՏԱՅՔԻ ՄԱՐԶ
ԿԱՄԱՐԻՍ ՀԱՄԱՅՆՔԻ ՂԵԿԱՎԱՐ

Հայաստանի Հանրապետության Կոտայքի մարզի

Կամարիս համայնք, հեռախոս, 0222-6-77-57

Ո Ր Ո Շ ՈՒ Մ

22-Ը ՄԱՅԻՄԻ 2020 թվականի N 53

ՀԱՐՈՒԹՅՈՒՆ ՄԱՐՏԻՐՈՍՅԱՆԻ ԿՈՂՄԻՑ ԻՆՔՆԱԿԱՄ ԿԱՌՈՒՑՎԱԾ
ՇԻՆՈՒԹՅՈՒՆՆԵՐԻ ՕՐԻՆԱԿԱՆԱՑՄԱՆ ՄԱՍԻՆ

Ղեկավարվելով Հայաստանի Հանրապետության կառավարության 2006 թվականի մայիսի 18-ի N 912-Ն որոշմամբ հաստատված կարգի 2-րդ մասի 8-րդ, 9-րդ, 10-րդ, 11-րդ ու 13-րդ կետերի, 2003 թվականի ապրիլի 17-ի N 470-Ն որոշման պահանջներով՝ *որոշում եմ*.

1. Կամարիս համայնքի 7-րդ փողոց 21-րդ հասցեում գտնվող, քաղաքացի Հարություն Մարտիրոսյանին սեփականության իրավունքով պատկանող՝ 07-035-0025-0013 կադաստրային ծածկագրով հողամասում իրեն կողմից ինքնակամ կառուցված 279.3 քմ արտաքին մակերեսով անասնաշենքը, 16.17 քմ արտաքին մակերեսով բաց պատշգամբը համարել օրինական:

2. Համաձայն Հայաստանի Հանրապետության կառավարության 2006 թվականի մայիսի 18-ի "Ինքնակամ կառույցների օրինականացման և տնօրինման կարգը հաստատելու մասին" N 912-Ն որոշման 13-րդ կետի և 2003 թվականի ապրիլի 17-ի N 470-Ն որոշմամբ հաստատված տարածագնահատման (գոտիականության) գործակիցների՝ օժանդակ շինությունների համար՝ 660 (վեց հարյուր վաթսուն) դրամ: Ինքնակամ կառուցված անասնաշենքի և բաց պատշգամբի ընդհանուր մակերեսը 295.47 քմ է, որոնց օրինականացման արժեքը կազմում է 195011(մեկ հարյուր իննսունհինգ հազար տասնմեկ) դրամ:

3. Սահմանել, որ սեփականատերը Հարություն Մարտիրոսյանը սույն որոշման ընդունման օրվանից 60-օրյա ժամկետում Կամարիս համայնքի բյուջեի N 900105216205 հաշվին պետք է վճարի Հայաստանի Հանրապետության կառավարության 2006 թվականի մայիսի 18-ի N 912-Ն որոշմամբ հաշվարկված 195011(մեկ հարյուր իննսունհինգ հազար տասնմեկ) Հայաստանի Հանրապետության դրամ օրինականացման վճարը:

4. Ինքնակամ կառույցների պահպանումը չի խախտում այլ անձանց իրավունքները և օրենքով պահպանվող շահերը, ինչպես նաև վտանգ չի սպառնում քաղաքացիների կյանքին և առողջությանը: Շինությունները կառուցված չեն ինժեներատրանսպորտային օբյեկտների

օտարման կամ անվտանգության գոտիներում, կառուցված չեն քաղաքաշինական նորմերի և կանոնների էական խախտումներով և չեն առաջացնում հարկադիր սերվիտուտ պահանջելու իրավունք:

5. Սույն որոշման ընդունման օրվանից օրինականացման համար սահմանված վճարները 60-օրյա ժամկետում չվճարելու դեպքում որոշումը համարվում է ուժը կորցրած:

6. Սույն որոշումը ուժի մեջ է մտնում ստորագրման պահից:

ՀԱՄԱՅՆՔԻ ՂԵԿԱՎԱՐ



ԳՈՐ ՀԱԿՈՒՅԱՆ



ՀԱՅԱՍՏԱՆԻ ՀԱՆՐԱՊԵՏՈՒԹՅՈՒՆ ԿՈՏԱՅՔԻ ՄԱՐԶ
ԿԱՄԱՐԻՍ ՀԱՄԱՅՆՔԻ ՂԵԿԱՎԱՐ

Հայաստանի Հանրապետության Կոտայքի մարզի

Կամարիս համայնք, հեռախոս, 0222-6-77-57

Ո Ր Ո Շ ՈՒ Մ

06_ը մայիսի 2020թվականի N 54_Ա

ՀԱՄԱՅՆՔԻ ՂԵԿԱՎԱՐԻ 2020Թ ՄԱՅԻՍԻ 06-Ի N 49_Ա ՈՐՈՇՈՒՄԸ ՈՒԺԸ ԿՈՐՑՐԱԾ
ՃԱՆԱԶԵԼՈՒ ՄԱՍԻՆ


Ղեկավարվելով "Նորմատիվ իրավական ակտերի մասին" օրենքի 37-րդ հոդվածի
պահանջներով՝ որոշում եմ.

1. Համայնքի ղեկավարի 2020թ մայիսի 06-ի „Կամարիս համայնքում ստեղծել արտակարգ
իրավիճակների հետևանքով ֆիզիկական և իրավաբանական անձանց պատճառված
վնասները գնահատող համայնքային հանձնաժողովի անհատական կազմը, N 54_Ա
որոշումը ուժը կորցրած ճանաչելու մասին:

ՀԱՄԱՅՆՔԻ ՂԵԿԱՎԱՐ



ԳՈՒ ՀԱԿՈՒՅԱՆ



ՀԱՅԱՍՏԱՆԻ ՀԱՆՐԱՊԵՏՈՒԹՅՈՒՆ ԿՈՏԱՅՔԻ ՄԱՐԶ
ԿԱՄԱՐԻՍ ՀԱՄԱՅՆՔԻ ՂԵԿԱՎԱՐ

Հայաստանի Հանրապետության Կոտայքի մարզի

Կամարիս համայնք, հեռախոս, 0222-6-77-57

Ո Ր Ո Շ ՈՒ Մ

06_ը մայիսի 2020թվականի N 55_Ա

ՀԱՄԱՅՆՔԻ ՂԵԿԱՎԱՐԻ 2012Թ ՄԱՐՏԻ 12-Ի N 03_Ա ՈՐՈՇՄԱՆ ՄԵՋ ՓՈՓՈԽՈՒԹՅՈՒՆ
ԿԱՏԱՐԵԼՈՒ ՄԱՍԻՆ

1. Համայնքի ղեկավարի 2012թ մարտի 12-ի „Կամարիս համայնքում ստեղծել արտակարգ իրավիճակների հետևանքով ֆիզիկական և իրավաբանական անձանց պատճառված վնասները գնահատող համայնքային հանձնաժողովի անհատական կազմը, N 03_Ա որոշման մեջ փոփոխություն կատարել «Զարգանդ Եգորյան»-ի փոխարեն կարդալ «Գոռ Հակոբյան» և «Գագիկ Դանիելյան»-ի փոխարեն կարդալ «Գագիկ Սարգսյան»:

ՀԱՄԱՅՆՔԻ ՂԵԿԱՎԱՐ



ԳՈՌ ՀԱԿՈԲՅԱՆ



ՀԱՅԱՍՏԱՆԻ ՀԱՆՐԱՊԵՏՈՒԹՅՈՒՆ ԿՈՏԱՅՔԻ ՄԱՐԶ
ԿԱՄԱՐԻՄ ՀԱՄԱՅՆՔԻ ՂԵԿԱՎԱՐ

Հայաստանի Հանրապետության Կոտայքի մարզի

Կամարիս համայնք, հեռախոս, 0222-6-77-57

Ո Ր Ո Շ ՈՒ Մ

06_ը մայիսի 2020 թվականի N 56_Ա

ԱՆՇԱՐԺ ԳՈՒՅՔԻՆ ՀԱՍՅԵ ՏՐԱՄԱԴԴԵԼՈՒ ՄԱՍԻՆ

Ղեկավարվելով «Տեղական ինքնակառավարման մասին» օրենքի 35-րդ հոդվածի առաջին մասի 22-րդ կետի, Հայաստանի Հանրապետության կառավարության 2005 թվականի դեկտեմբերի 29-ի N 2387-Ն որոշմամբ հաստատված կարգի 30 և 48-րդ կետերի պահանջներով, որոշում եմ.

1. Կամարիս համայնքին բնակիչ՝ հանգուցյալ Հայրապետ Ղարիբյանին սեփականության իրավունքով պատկանող /ծածկագիր 07-035-036-015/ 0.0317 հա անշարժ գույքին տրամադրել 2-րդ. փողոց 2-րդ փկղ. 6-րդ հասցեն:

ՀԱՄԱՅՆՔԻ ՂԵԿԱՎԱՐ



ԳՈՒ ՀԱԿՈՒՅԱՆ



ՀԱՅԱՍՏԱՆԻ ՀԱՆՐԱՊԵՏՈՒԹՅՈՒՆ ԿՈՏԱՅՔԻ ՄԱՐԶ
ԿԱՄԱՐԻՍ ՀԱՄԱՅՆՔԻ ՂԵԿԱՎԱՐ

Հայաստանի Հանրապետության Կոտայքի մարզի

Կամարիս համայնք, հեռախոս. 0222-6-77-57

Ո Ր Ո Շ ՈՒ Մ

02_ը հունիսի 2020թվականի N 57

**ԳԵՂԱՄ ԽԱԶԻԿՅԱՆԻՆ ԱՐՏԱԴՐԱՄԱՍԻ ԿԱՌՈՒՑՄԱՆ
ՇԻՆԱՐԱՐՈՒԹՅԱՆ ԹՈՒՅԼՏՎՈՒԹՅՈՒՆ ՏԱԼՈՒ ՄԱՍԻՆ**


Համաձայն Տեղական ինքնակառավարման մասին օրենքի 42-րդ հոդվածի 1-ին մասի 6-րդ կետի, Հայաստանի Հանրապետության կառավարության 2015 թվականի մարտի 19-ի N 596-Ն որոշման, հաշվի առնելով Գեղամ Խաչիկյանի դիմումը՝ որոշում եմ

1. Գեղամ Խաչիկյանին տալ թ Կամարիս համայնքի 8-րդ փողոցի 6-րդ հասցեում արտադրամասի կառուցման շինարարության թույլտվություն:
2. Գեղամ Խաչիկյանը պարտավոր է Կամարիսի համայնքապետարանի 900105216254 հաշվեհամարին մուծել 15 000 (տասնհինգ հազար) դրամ տեղական տուրք՝ շինարարության թույլտվության համար:
3. Կառուցապատողը շինարարական աշխատանքները սկսելուց առնվազն երեք օր առաջ պարտավոր է Կամարիս համայնքի ղեկավարին ներկայացնել N 2-5 ձևի տեղեկանք:
4. Սույն որոշումն ուժի մեջ է մտնում Գեղամ Խաչիկյանին որոշման ընդունման մասին իրազեկելու օրվան հաջորդող օրվանից:

ՀԱՄԱՅՆՔԻ ՂԵԿԱՎԱՐ



ԳՈՌ ՀԱԿՈՒՅԱՆ



ՀԱՅԱՍՏԱՆԻ ՀԱՆՐԱՊԵՏՈՒԹՅԱՆ ԿԱՄԱՐԻ ՆԱԽԱՅՆՔԻ ՂԵԿԱՎԱՐ

Հայաստանի Հանրապետության Կոտայքի մարզի
Կամարիս համայնք, հեռախոս, 0222-6-77-57

Ո Ր Ո Շ ՈՒ Մ

03_ը հունիսի 2020 թվականի N 58

ԳԵՎՈՐԳ ԵՂԻԱԶԱՐՅԱՆԻՆ ՃԱՐՏԱՐԱՊԵՏԱՀԱՏԱԿԱԳԾԱՅԻՆ
ԱՌԱՋԱԴՐԱՆՔ ՏԱԼՈՒ ՄԱՍԻՆ

Ղեկավարվելով „Տեղական ինքնակառավարման մասին,, օրենքի 42-րդ հոդվածի 1-ին մասի 1-րդ կետի 4-րդ ենթակետի և Հայաստանի Հանրապետության կառավարության 2015 թվականի մարտի 19-ի թիվ 596-Ն որոշմամբ հաստատված կարգի պահանջներով՝ *որոշում եմ.*

1. Գևորգ Եղիազարյանին տալ ճարտարապետահատակագծային առաջադրանք՝ Կամարիս համայնքի 1-ին փողոցի 80-րդ հասցեում արտադրամասի նախագծային փաստաթղթերը մշակելու համար:

2. Սույն որոշումն ուժի մեջ է մտնում ստորագրման պահից:

ՀԱՄԱՅՆՔԻ ՂԵԿԱՎԱՐ



ԳՈՐ ՀԱԿՈՒԲՅԱՆ



ՀԱՅԱՍՏԱՆԻ ՀԱՆՐԱՊԵՏՈՒԹՅԱՆ ԿԱՄԱՐԻՍ ՀԱՄԱՅՆՔԻ ՂԵԿԱՎԱՐ

Հայաստանի Հանրապետության Կոտայքի մարզի
Կամարիս համայնք, հեռախոս, 0222-6-77-57

Ո Ր Ո Շ ՈՒ Մ

03_ը հունիսի 2020 թվականի N 59

ԿԱՄԱՐԻՍԻ ՀԱՄԱՅՆՔԻ 2020Թ ԲՅՈՒՋԵՌԻՄ ԿԵՐԱԲԱՆՇՈՒՄ ԿԱՏԱՐԵԼՈՒ ՄԱՍԻՆ

Ղեկավարվելով « Հայաստանի Հանրապետության բյուջետային համակարգի մասին» օրենքի 33-րդ հոդվածի 3-րդ մասի պահանջով՝ որոշում եմ


Կամարիսի համայնքի 2020թ բյուջեի

1. Համայնքի վարչական բյուջեի 05բաժին 01 խմբի 01 դաս 4252 հոդվածից 200.0հազար և 06բաժին 04 խմբի 01 դաս 4252 հոդվածից 300.0հազարը դրամ տեղափոխել 05բաժին 01 խմբի 01 դաս 4213հոդված :

ՀԱՄԱՅՆՔԻ ՂԵԿԱՎԱՐ



ԳՈՌ ՀԱԿՈՒԲՅԱՆ



ՀԱՅԱՍՏԱՆԻ ՀԱՆՐԱՊԵՏՈՒԹՅԱՆ ԿԱՄԱՐԻ ՆԱԽԱՅՆՔԻ ՂԵԿԱՎԱՐ

Հայաստանի Հանրապետության Կոտայքի մարզի
Կամարիս համայնք, Իեռախոս, 0222-6-77-57

Ո Ր Ո Շ ՈՒ Մ

03_ը հունիսի 2020 թվականի N 60

ՀՈՂԱՄԱՍԻ ԳՈՐԾԱՌՆԱԿԱՆ ՆՇԱՆԱԿՈՒԹՅՈՒՆԸ ՓՈԽԵԼՈՒ ՄԱՍԻՆ

Ղեկավարվելով „Տեղական ինքնակառավարման մասին,, օրենքի 35-րդ հոդվածի 1-ի մասի 24-րդ կետի պահանջներով, Հայաստանի Հանրապետության Կառավարության 2011թ դեկտեմբերի 29-ի նո. 1920-Ն որոշմամբ հաստատված կարգի 24-րդ կետի 3-րդ ենթակետի և հիմք ընդունելով Կամարիս համայնքի ավագանու 2018թ հունվարի 18ի թիվ 8-Ա որոշումը ,


որոշում եմ

1. Կամարիս համայնքի վարչական տարածքում գտնվող համայնքային սեփականություն հանդիսացող 07-035-0019-ից կադաստրային ծածկագրով 0.00772հա հողամասի գործառնական նշանակությունը փոփոխել՝ բնակավայրերի նշանակության հասարակական կառուցապատման հողամասերի:
2. Հողամասի գործառնական նշանակության փոփոխություն պետական գրանցում ստանալուց հետո ընդգրկել ընթացիկ տարվա հողային հաշվեկշռում:
3. Սույն որոշումը ուժի մեջ է գտնվում ստորագրման պահից:

ՆԱԽԱՅՆՔԻ ՂԵԿԱՎԱՐ



ԳՈՒ ՀԱԿՈՒԲՅԱՆ



ՀԱՅԱՍՏԱՆԻ ՀԱՆՐԱՊԵՏՈՒԹՅՈՒՆ ԿՈՏԱՅՔԻ ՄԱՐԶ
ԿԱՄԱՐԻՄ ՀԱՄԱՅՆՔԻ ՂԵԿԱՎԱՐ

Հայաստանի Հանրապետության Կոտայքի մարզի
Կամարիս համայնք, հեռախոս, 0222-6-77-57

Ո Ր Ո Շ ՈՒ Մ
03 հունիսի 2020թ N 61


ԱՆՇԱՐԺ ԳՈՒՅՔԻՆ ՀԱՍՅԵ ՏՐԱՄԱԴՐԵԼՈՒ ՄԱՍԻՆ

Ղեկավարվելով «Տեղական ինքնակառավարման մասին» օրենքի 35-րդ հոդվածի առաջին մասի 22-րդ կետի, Հայաստանի Հանրապետության կառավարության 2005 թվականի դեկտեմբերի 29-ի N 2387-Ն որոշմամբ հաստատված կարգի 30 և 48-րդ կետերի պահանջներով, որոշում եմ.

1. Կամարիս համայնքին սեփականության իրավունքով պատկանող /ծածկագիր 07-035-0019/ 0.00772 հա անշարժ գույքին տրամադրել 1-ի փողոց 76/1-րդ հասցեն;

ՀԱՄԱՅՆՔԻ ՂԵԿԱՎԱՐ ԳՈՐ ՀԱԿՈՒԲՅԱՆ





ՀԱՅԱՍՏԱՆԻ ՀԱՆՐԱՊԵՏՈՒԹՅՈՒՆ ԿՈՏԱՅՔԻ ՄԱՐԶ
ԿԱՄԱՐԻՄ ՀԱՄԱՅՆՔԻ ՂԵԿԱՎԱՐ

Հայաստանի Հանրապետության Կոտայքի մարզի

Կամարիս համայնք, հեռախոս, 0222-6-77-57

Ո Ր Ո Շ ՈՒ Մ

08_ը հունիսի 2020 թվականի N 62

**ԳԵՎՈՐԳ ՌԱԴԻԿԻ ԵՂԻԱԶԱՐՅԱՆԻՆ ԱՐՏԱԴՐԱՄԱՍԻ ԿԱՌՈՒՑՄԱՆ
ՇԻՆԱՐԱՐՈՒԹՅԱՆ ԹՈՒՅՆՎՈՒԹՅՈՒՆ ՏԱԼՈՒ ՄԱՍԻՆ**

Համաձայն Տեղական ինքնակառավարման մասին օրենքի 42-րդ հոդվածի 1-ին մասի 6-րդ կետի, Հայաստանի Հանրապետության կառավարության 2015 թվականի մարտի 19-ի N 596-Ն որոշման, հաշվի առնելով Գևորգ Եղիազարյանի դիմումը որոշում եմ

1. Գևորգ Եղիազարյանին տալ Կամարիս համայնքի 1-ի փողոցի 80-րդ հասցեում արտադրամասի կառուցման շինարարության թույլտվություն:
2. Գևորգ Եղիազարյանը պարտավոր է Կամարիսի համայնքապետարանի 900105216254 հաշվեհամարին մուծել 15 000 (տասնհինգ հազար) դրամ տեղական տուրք՝ շինարարության թույլտվության համար:
3. Կառուցապատողը շինարարական աշխատանքները սկսելուց առնվազն երեք օր առաջ պարտավոր է Կամարիս համայնքի ղեկավարին ներկայացնել N 2-5 ձևի տեղեկանք:
4. Սույն որոշումն ուժի մեջ է մտնում Գևորգ Եղիազարյանին որոշման ընդունման մասին իրազեկելու օրվան հաջորդող օրվանից:



ՀԱՄԱՅՆՔԻ ՂԵԿԱՎԱՐ

ԳՈՌ ՀԱԿՈՒՅԱՆ



ՀԱՅԱՍՏԱՆԻ ՀԱՆՐԱՊԵՏՈՒԹՅՈՒՆ ԿՈՏԱՅՔԻ ՄԱՐԶ
ԿԱՄԱՐԻՄ ՀԱՄԱՅՆՔԻ ՂԵԿԱՎԱՐ

Հայաստանի Հանրապետության Կոտայքի մարզի
Կամարիս համայնք, հեռախոս, 0222-6-77-57

Ո Ր Ո Շ ՈՒ Մ
08 ՀՈՒՆԻՄԻ 2020Թ N 63

ԱՆՇԱՐԺ ԳՈՒՅՔԻՆ ՀԱՍՅԵ ՏՐԱՄԱԴԲԵԼՈՒ ՄԱՍԻՆ

Ղեկավարվելով «Տեղական ինքնակառավարման մասին» օրենքի 35-րդ հոդվածի առաջին մասի 22-րդ կետի, Հայաստանի Հանրապետության կառավարության 2005 թվականի դեկտեմբերի 29-ի N 2387-Ն որոշմամբ հաստատված կարգի 30 և 48-րդ կետերի պահանջներով, որոշում եմ.

1. Կամարիս համայնքին սեփականության իրավունքով պատկանող /ծածկագիր 07-035-0143-0001/ 0.132504 հա անշարժ գույքին տրամադրել 11-րդ. փողոց 1-ի նրբ. 16-րդ հասցեն:

2. Կամարիս համայնքին սեփականության իրավունքով պատկանող /ծածկագիր 07-035-0143-0001/ 0.12 հա անշարժ գույքին տրամադրել 11-րդ. փողոց 1-ի նրբ. 14-րդ հասցեն:

3. Կամարիս համայնքին սեփականության իրավունքով պատկանող /ծածկագիր 07-035-0143-0001/ 0.12 հա անշարժ գույքին տրամադրել 11-րդ. փողոց 1-ի նրբ. 12-րդ հասցեն:

4. Կամարիս համայնքին սեփականության իրավունքով պատկանող /ծածկագիր 07-035-0143-0001/ 0.12 հա անշարժ գույքին տրամադրել 11-րդ. փողոց 1-ի նրբ. 10-րդ հասցեն:

5. Կամարիս համայնքին սեփականության իրավունքով պատկանող /ծածկագիր 07-035-0143-0001/ 0.12 հա անշարժ գույքին տրամադրել 11-րդ. փողոց 1-ի նրբ. 8-րդ հասցեն:

6. Կամարիս համայնքին սեփականության իրավունքով պատկանող /ծածկագիր 07-035-0143-0001/ 0.12 հա անշարժ գույքին տրամադրել 11-րդ. փողոց 1-ի նրբ. 6-րդ հասցեն:

7. Կամարիս համայնքին սեփականության իրավունքով պատկանող /ծածկագիր 07-035-0143-0001/ 0.12 հա անշարժ գույքին տրամադրել 11-րդ. փողոց 1-ի նրբ. 4-րդ հասցեն:

8.Կամարիս համայնքին սեփականության իրավունքով պատկանող /ծածկագիր 07-035-0143-0001/ 0.120664հա անշարժ գույքին տրամադրել 11-րդ. փողոց 1-ի նրբ. 2-րդ հասցեն:

9.Կամարիս համայնքին սեփականության իրավունքով պատկանող /ծածկագիր 07-035-0143-0001/ 0.117309հա անշարժ գույքին տրամադրել 10-րդ. փողոց 2-րդ հասցեն:

10.Կամարիս համայնքին սեփականության իրավունքով պատկանող /ծածկագիր 07-035-0143-0001/ 0.116235հա անշարժ գույքին տրամադրել 10-րդ. փողոց 4-րդ հասցեն:

11.Կամարիս համայնքին սեփականության իրավունքով պատկանող /ծածկագիր 07-035-0143-0001/ 0.113898հա անշարժ գույքին տրամադրել 10-րդ. փողոց 6-րդ հասցեն:

12.Կամարիս համայնքին սեփականության իրավունքով պատկանող /ծածկագիր 07-035-0143-0001/ 0.11156հա անշարժ գույքին տրամադրել 10-րդ. փողոց 8-րդ հասցեն:

13.Կամարիս համայնքին սեփականության իրավունքով պատկանող /ծածկագիր 07-035-0143-0001/ 0.101016հա անշարժ գույքին տրամադրել 10-րդ. փողոց 10-րդ հասցեն:

14.Կամարիս համայնքին սեփականության իրավունքով պատկանող /ծածկագիր 07-035-0143-0001/ 0.062691հա անշարժ գույքին տրամադրել 10-րդ. փողոց 12-րդ հասցեն:

15.Կամարիս համայնքին սեփականության իրավունքով պատկանող /ծածկագիր 07-035-0143-0001/ 0.117309հա անշարժ գույքին տրամադրել 10-րդ. փողոց 1-ի նրբ. 2-րդ հասցեն:

16.Կամարիս համայնքին սեփականության իրավունքով պատկանող /ծածկագիր 07-035-0143-0001/ 0.100005հա անշարժ գույքին տրամադրել 10-րդ. փողոց 1-ի նրբ. 6-րդ հասցեն:

17.Կամարիս համայնքին սեփականության իրավունքով պատկանող /ծածկագիր 07-035-0143-0001/ 0.080464հա անշարժ գույքին տրամադրել 10-րդ. փողոց 1-ի նրբ. 8-րդ հասցեն:

18.Կամարիս համայնքին սեփականության իրավունքով պատկանող /ծածկագիր 07-035-0143-0001/ 0.042871հա անշարժ գույքին տրամադրել 10-րդ. փողոց 1-ի նրբ. 10-րդ հասցեն:

19.Կամարիս համայնքին սեփականության իրավունքով պատկանող /ծածկագիր 07-035-0142-0002/ 0.0384713հա անշարժ գույքին տրամադրել 1-ի փողոց 79-րդ հասցեն:

ՀԱՄԱՅՆՔԻ ՂԵԿԱԿԱՐԳՈՒՄԻ ԳՈՐ ՀԱԿՈՒՅԱՆ





ՀԱՅԱՍՏԱՆԻ ՀԱՆՐԱՊԵՏՈՒԹՅՈՒՆ ԿՈՏԱՅՔԻ ՄԱՐԶ
ԿԱՄԱՐԻՄ ՀԱՄԱՅՆՔԻ ՂԵԿԱՎԱՐ

Հայաստանի Հանրապետության Կոտայքի մարզի
Կամարիս համայնք, հեռախոս, 0222-6-77-57

Ո Ր Ո Շ ՈՒ Մ
08_ը հունիսի 2020թվականի N 64

**ԳԵՎՈՐԳ ՔԱԶԻԿԻ ՎԱՐԴԱՆՅԱՆԻՆ ԲՆԱԿԵԼԻ ՏԱՆԸ ԿԻՑ ՕԺԱՆԴԱԿ
ՇԻՆՈՒԹՅԱՆ ԿԱՌՈՒՑՄԱՆ ՇԻՆԱՐԱՐՈՒԹՅԱՆ ԹՈՒՅԼՏՎՈՒԹՅՈՒՆ
ՏԱԼՈՒ ՄԱՍԻՆ**


Համաձայն ,Տեղական ինքնակառավարման մասին օրենքի 42-րդ հոդվածի 1-ին մասի 6-րդ կետի, Հայաստանի Հանրապետության կառավարության 2015 թվականի մարտի 19-ի N 596-Ն որոշման, հաշվի առնելով Գևորգ Վարդանյանի դիմումը որոշում եմ

1. Գևորգ Վարդանյանին տալ Կամարիս համայնքի 1-ի փողոցի 15-րդ հասցեում բնակելի տանը կից օժանդակ շինության կառուցման շինարարության թյուրավություն:
2. Գևորգ Վարդանյանը պարտավոր է Կամարիսի համայնքապետարանի 900105216254 հաշվեհամարին մուծել 15 000 (տասնհինգ հազար) դրամ տեղական տուրք՝ շինարարության թույլտվության համար:
3. Կառուցապատողը շինարարական աշխատանքները սկսելուց առնվազն երեք օր առաջ պարտավոր է Կամարիս համայնքի ղեկավարին ներկայացնել N 2-5 ձևի տեղեկանք:
4. Մույն որոշումն ուժի մեջ է մտնում Գևորգ Վարդանյանին որոշման ընդունման մասին իրազեկելու օրվան հաջորդող օրվանից:

ՀԱՄԱՅՆՔԻ ՂԵԿԱՎԱՐ



ԳՈՌ ՀԱՎՈՐՅԱՆ



ՀԱՅԱՍՏԱՆԻ ՀԱՆՐԱՊԵՏՈՒԹՅՈՒՆ ԿՈՏԱՅՔԻ ՄԱՐԶ
ԿԱՄԱՐԻՄ ՀԱՄԱՅՆՔԻ ՂԵԿԱՎԱՐ

Հայաստանի Հանրապետության Կոտայքի մարզի

Կամարիս համայնք, հեռախոս, 0222-6-77-57

Ո Ր Ո Շ ՈՒ Մ

08 ՀՈՒՆԻՍԻ 2020Թ N 65

ԱՆՇԱՐԺ ԳՈՒՅՔԻՆ ՀԱՍՅԵ ՏՐԱՄԱԴՐԵԼՈՒ ՄԱՍԻՆ

Ղեկավարվելով «Տեղական ինքնակառավարման մասին» օրենքի 35-րդ հոդվածի առաջին մասի 22-րդ կետի, Հայաստանի Հանրապետության կառավարության 2005 թվականի դեկտեմբերի 29-ի N 2387-Ն որոշմամբ հաստատված կարգի 30 և 48-րդ կետերի պահանջներով, որոշում եմ.

1. Կամարիս համայնքի վարչական տարածքում գտնվող Սարանիստի այգեգործական հողամասին /ծածկագիր 07-035-201-001/ անշարժ գույքին տրամադրել 2-րդ. փողոց 1-ի հասցեն:

2. Կամարիս համայնքի վարչական տարածքում գտնվող Սարանիստի այգեգործական հողամասին /ծածկագիր 07-035-201-002/ անշարժ գույքին տրամադրել 2-րդ. փողոց 3-րդ հասցեն:

3. Կամարիս համայնքի վարչական տարածքում գտնվող Սարանիստի այգեգործական հողամասին /ծածկագիր 07-035-201-003/ անշարժ գույքին տրամադրել 2-րդ. փողոց 5-րդ հասցեն:

4. Կամարիս համայնքի վարչական տարածքում գտնվող Սարանիստի այգեգործական հողամասին /ծածկագիր 07-035-202-002/ անշարժ գույքին տրամադրել 2-րդ. փողոց 7-րդ հասցեն:

5. Կամարիս համայնքի վարչական տարածքում գտնվող Սարանիստի այգեգործական հողամասին /ծածկագիր 07-035-203-001/ անշարժ գույքին տրամադրել 2-րդ. փողոց 9-րդ հասցեն:

6. Կամարիս համայնքի վարչական տարածքում գտնվող Սարանիստի այգեգործական հողամասին /ծածկագիր 07-035-203-002/ անշարժ գույքին տրամադրել 2-րդ. փողոց 11-րդ հասցեն:

7. Կամարիս համայնքի վարչական տարածքում գտնվող Սարանիստի այգեգործական հողամասին /ծածկագիր 07-035-203-003/ անշարժ գույքին տրամադրել 2-րդ. փողոց 17-րդ հասցեն:

8.Կամարիս համայնքի վարչական տարածքում գտնվող Սարանիստի այգեգործական հողամասին /ծածկագիր 07-035-203-004/ անշարժ գույքին տրամադրել 2-րդ. փողոց 15-րդ հասցեն:

9.Կամարիս համայնքի վարչական տարածքում գտնվող Սարանիստի այգեգործական հողամասին /ծածկագիր 07-035-203-005/ անշարժ գույքին տրամադրել 2-րդ. փողոց 13-րդ հասցեն:

10.Կամարիս համայնքի վարչական տարածքում գտնվող Սարանիստի այգեգործական հողամասին /ծածկագիր 07-035-204-001/ անշարժ գույքին տրամադրել 5-րդ. փողոց 4-րդ հասցեն:

11.Կամարիս համայնքի վարչական տարածքում գտնվող Սարանիստի այգեգործական հողամասին /ծածկագիր 07-035-204-002/ անշարժ գույքին տրամադրել 2-րդ. փողոց 2-րդ հասցեն:

12.Կամարիս համայնքի վարչական տարածքում գտնվող Սարանիստի այգեգործական հողամասին /ծածկագիր 07-035-204-003/ անշարժ գույքին տրամադրել 5-րդ. փողոց 2-րդ հասցեն:

13.Կամարիս համայնքի վարչական տարածքում գտնվող Սարանիստի այգեգործական հողամասին /ծածկագիր 07-035-205-001/ անշարժ գույքին տրամադրել 4-րդ. փողոց 20-րդ հասցեն:

14.Կամարիս համայնքի վարչական տարածքում գտնվող Սարանիստի այգեգործական հողամասին /ծածկագիր 07-035-205-002/ անշարժ գույքին տրամադրել 4-րդ. փողոց 18-րդ հասցեն:

15.Կամարիս համայնքի վարչական տարածքում գտնվող Սարանիստի այգեգործական հողամասին /ծածկագիր 07-035-205-003/ անշարժ գույքին տրամադրել 5-րդ. փողոց 13-րդ հասցեն:

16.Կամարիս համայնքի վարչական տարածքում գտնվող Սարանիստի այգեգործական հողամասին /ծածկագիր 07-035-205-004/ անշարժ գույքին տրամադրել 4-րդ. փողոց 16-րդ հասցեն:

17.Կամարիս համայնքի վարչական տարածքում գտնվող Սարանիստի այգեգործական հողամասին /ծածկագիր 07-035-205-005/ անշարժ գույքին տրամադրել 5-րդ. փողոց 11-րդ հասցեն:

18.Կամարիս համայնքի վարչական տարածքում գտնվող Սարանիստի այգեգործական հողամասին /ծածկագիր 07-035-205-006/ անշարժ գույքին տրամադրել 4-րդ. փողոց 14-րդ հասցեն:

19.Կամարիս համայնքի վարչական տարածքում գտնվող Սարանիստի այգեգործական հողամասին /ծածկագիր 07-035-206-001/ անշարժ գույքին տրամադրել 3-րդ. փողոց 20-րդ հասցեն:

20.Կամարիս համայնքի վարչական տարածքում գտնվող Սարանիստի այգեգործական հողամասին /ծածկագիր 07-035-206-002/ անշարժ գույքին տրամադրել 4-րդ. փողոց 19-րդ հասցեն:

21.Կամարիս համայնքի վարչական տարածքում գտնվող Սարանիստի այգեգործական հողամասին /ծածկագիր 07-035-206-003/ անշարժ գույքին տրամադրել 4-րդ. փողոց 17-րդ հասցեն:

22.Կամարիս համայնքի վարչական տարածքում գտնվող Սարանիստի այգեգործական հողամասին /ծածկագիր 07-035-206-004/ անշարժ գույքին տրամադրել 4-րդ. փողոց 15-րդ հասցեն:

23.Կամարիս համայնքի վարչական տարածքում գտնվող Սարանիստի այգեգործական հողամասին /ծածկագիր 07-035-206-005/ անշարժ գույքին տրամադրել 3-րդ. փողոց 18-րդ հասցեն:

24.Կամարիս համայնքի վարչական տարածքում գտնվող Սարանիստի այգեգործական հողամասին /ծածկագիր 07-035-206-006/ անշարժ գույքին տրամադրել 3-րդ. փողոց 16-րդ հասցեն:

25.Կամարիս համայնքի վարչական տարածքում գտնվող Սարանիստի այգեգործական հողամասին /ծածկագիր 07-035-206-007/ անշարժ գույքին տրամադրել 3-րդ. փողոց 14-րդ հասցեն:

26.Կամարիս համայնքի վարչական տարածքում գտնվող Սարանիստի այգեգործական հողամասին /ծածկագիր 07-035-206-008/ անշարժ գույքին տրամադրել 4-րդ. փողոց 13-րդ հասցեն:

27.Կամարիս համայնքի վարչական տարածքում գտնվող Սարանիստի այգեգործական հողամասին /ծածկագիր 07-035-207-001/ անշարժ գույքին տրամադրել 1-ի փող.1-ի փկղ.17-րդ. հասցեն:

28.Կամարիս համայնքի վարչական տարածքում գտնվող Սարանիստի այգեգործական հողամասին /ծածկագիր 07-035-207-002/ անշարժ գույքին տրամադրել 3-րդ փող.19-րդ. հասցեն:

29.Կամարիս համայնքի վարչական տարածքում գտնվող Սարանիստի այգեգործական հողամասին /ծածկագիր 07-035-207-003/ անշարժ գույքին տրամադրել 3-րդ փող.17-րդ. հասցեն:

30.Կամարիս համայնքի վարչական տարածքում գտնվող Սարանիստի այգեգործական հողամասին /ծածկագիր 07-035-207-004/ անշարժ գույքին տրամադրել 1-ի փող.1-ի փկղ.8-րդ. հասցեն:

31.Կամարիս համայնքի վարչական տարածքում գտնվող Սարանիստի այգեգործական հողամասին /ծածկագիր 07-035-207-005/ անշարժ գույքին տրամադրել 1-ի փող.1-ի փկղ.6-րդ. հասցեն:

32.Կամարիս համայնքի վարչական տարածքում գտնվող Սարանիստի այգեգործական հողամասին /ծածկագիր 07-035-207-006/ անշարժ գույքին տրամադրել 1-ի փող.1-ի փկղ.4-րդ. հասցեն:

33.Կամարիս համայնքի վարչական տարածքում գտնվող Սարանիստի այգեգործական հողամասին /ծածկագիր 07-035-207-007/ անշարժ գույքին տրամադրել 3-րդ փող.15-րդ. հասցեն:

34. Կամարիս համայնքի վարչական տարածքում գտնվող Սարանիստի այգեգործական հողամասին /ծածկագիր 07-035-207-008/ անշարժ գույքին տրամադրել 3-րդ փող.13-րդ. հասցեն:

35. Կամարիս համայնքի վարչական տարածքում գտնվող Սարանիստի այգեգործական հողամասին /ծածկագիր 07-035-207-009/ անշարժ գույքին տրամադրել 1-ի փող.1-ի փկղ.2-րդ. հասցեն:

36. Կամարիս համայնքի վարչական տարածքում գտնվող Սարանիստի այգեգործական հողամասին /ծածկագիր 07-035-208-001/ անշարժ գույքին տրամադրել 1-ի փող.1-ի փկղ.7-րդ. հասցեն:

37. Կամարիս համայնքի վարչական տարածքում գտնվող Սարանիստի այգեգործական հողամասին /ծածկագիր 07-035-208-001/ անշարժ գույքին տրամադրել 1-ի փող.1-ի փկղ.5-րդ. հասցեն:

38. Կամարիս համայնքի վարչական տարածքում գտնվող Սարանիստի այգեգործական հողամասին /ծածկագիր 07-035-208-003/ անշարժ գույքին տրամադրել 1-ի փող.1-ի փկղ.5/1-րդ. հասցեն:

39. Կամարիս համայնքի վարչական տարածքում գտնվող Սարանիստի այգեգործական հողամասին /ծածկագիր 07-035-208-004/ անշարժ գույքին տրամադրել 1-ի փող.1-ի փկղ.3/1-րդ. հասցեն:

40. Կամարիս համայնքի վարչական տարածքում գտնվող Սարանիստի այգեգործական հողամասին /ծածկագիր 07-035-208-005/ անշարժ գույքին տրամադրել 1-ի փող.1-ի փկղ.3-րդ. հասցեն:

41. Կամարիս համայնքի վարչական տարածքում գտնվող Սարանիստի այգեգործական հողամասին /ծածկագիր 07-035-208-006/ անշարժ գույքին տրամադրել 1-ի փող.1-ի փկղ.1-ի. հասցեն:

42. Կամարիս համայնքի վարչական տարածքում գտնվող Սարանիստի այգեգործական հողամասին /ծածկագիր 07-035-209-001/ անշարժ գույքին տրամադրել 1-ի փող. 2-րդ. հասցեն:

43. Կամարիս համայնքի վարչական տարածքում գտնվող Սարանիստի այգեգործական հողամասին /ծածկագիր 07-035-209-002/ անշարժ գույքին տրամադրել 1-ի փող. 4-րդ. հասցեն:

44. Կամարիս համայնքի վարչական տարածքում գտնվող Սարանիստի այգեգործական հողամասին /ծածկագիր 07-035-209-003/ անշարժ գույքին տրամադրել 3-րդ փող. 11-րդ. հասցեն:

45. Կամարիս համայնքի վարչական տարածքում գտնվող Սարանիստի այգեգործական հողամասին /ծածկագիր 07-035-209-004/ անշարժ գույքին տրամադրել 3-րդ փող. 9-րդ. հասցեն:

46. Կամարիս համայնքի վարչական տարածքում գտնվող Սարանիստի այգեգործական հողամասին /ծածկագիր 07-035-209-005/ անշարժ գույքին տրամադրել 3-րդ փող. 7-րդ. հասցեն:

47.Կամարիս համայնքի վարչական տարածքում գտնվող Սարանիստի այգեգործական հողամասին /ծածկագիր 07-035-209-006/ անշարժ գույքին տրամադրել 1-ի փող.1-ի նրբ. 1/1-րդ. հասցեն:

48.Կամարիս համայնքի վարչական տարածքում գտնվող Սարանիստի այգեգործական հողամասին /ծածկագիր 07-035-209-007/ անշարժ գույքին տրամադրել 1-ի փող.1-ի նրբ. 1-ի հասցեն:

49.Կամարիս համայնքի վարչական տարածքում գտնվող Սարանիստի այգեգործական հողամասին /ծածկագիր 07-035-209-008/ անշարժ գույքին տրամադրել 1-ի փող.1-ի նրբ. 3-րդ հասցեն:

50.Կամարիս համայնքի վարչական տարածքում գտնվող Սարանիստի այգեգործական հողամասին /ծածկագիր 07-035-209-009/ անշարժ գույքին տրամադրել 3-րդ փող.5-րդ հասցեն:

51.Կամարիս համայնքի վարչական տարածքում գտնվող Սարանիստի այգեգործական հողամասին /ծածկագիր 07-035-209-010/ անշարժ գույքին տրամադրել 3-րդ փող.3-րդ հասցեն:

52.Կամարիս համայնքի վարչական տարածքում գտնվող Սարանիստի այգեգործական հողամասին /ծածկագիր 07-035-209-011/ անշարժ գույքին տրամադրել 1-ի փող.1-ի նրբ.5-րդ հասցեն:

53.Կամարիս համայնքի վարչական տարածքում գտնվող Սարանիստի այգեգործական հողամասին /ծածկագիր 07-035-209-012/ անշարժ գույքին տրամադրել 3-րդ փող.1-ի հասցեն:

54.Կամարիս համայնքի վարչական տարածքում գտնվող Սարանիստի այգեգործական հողամասին /ծածկագիր 07-035-210-001/ անշարժ գույքին տրամադրել 3-րդ փող.12-րդ հասցեն:

55.Կամարիս համայնքի վարչական տարածքում գտնվող Սարանիստի այգեգործական հողամասին /ծածկագիր 07-035-210-001/ անշարժ գույքին տրամադրել 4-րդ փող.11-րդ հասցեն:

56.Կամարիս համայնքի վարչական տարածքում գտնվող Սարանիստի այգեգործական հողամասին /ծածկագիր 07-035-210-003/ անշարժ գույքին տրամադրել 4-րդ փող.9-րդ հասցեն:

57.Կամարիս համայնքի վարչական տարածքում գտնվող Սարանիստի այգեգործական հողամասին /ծածկագիր 07-035-210-004/ անշարժ գույքին տրամադրել 3-րդ փող.10-րդ հասցեն:

58.Կամարիս համայնքի վարչական տարածքում գտնվող Սարանիստի այգեգործական հողամասին /ծածկագիր 07-035-211-001/ անշարժ գույքին տրամադրել 3-րդ փող.8-րդ հասցեն:

59.Կամարիս համայնքի վարչական տարածքում գտնվող Սարանիստի այգեգործական հողամասին /ծածկագիր 07-035-211-002/ անշարժ գույքին տրամադրել 4-րդ փող.7-րդ հասցեն:

60. Կամարիս համայնքի վարչական տարածքում գտնվող Սարանիստի այգեգործական հողամասին /ծածկագիր 07-035-211-003/ անշարժ գույքին տրամադրել 3-րդ փող.5-րդ հասցեն:
61. Կամարիս համայնքի վարչական տարածքում գտնվող Սարանիստի այգեգործական հողամասին /ծածկագիր 07-035-211-004/ անշարժ գույքին տրամադրել 3-րդ փող.6-րդ հասցեն:
62. Կամարիս համայնքի վարչական տարածքում գտնվող Սարանիստի այգեգործական հողամասին /ծածկագիր 07-035-211-005/ անշարժ գույքին տրամադրել 3-րդ փող.4-րդ հասցեն:
63. Կամարիս համայնքի վարչական տարածքում գտնվող Սարանիստի այգեգործական հողամասին /ծածկագիր 07-035-211-006/ անշարժ գույքին տրամադրել 4-րդ փող.3-րդ հասցեն:
64. Կամարիս համայնքի վարչական տարածքում գտնվող Սարանիստի այգեգործական հողամասին /ծածկագիր 07-035-211-007/ անշարժ գույքին տրամադրել 4-րդ փող.1-ի հասցեն:
65. Կամարիս համայնքի վարչական տարածքում գտնվող Սարանիստի այգեգործական հողամասին /ծածկագիր 07-035-211-008/ անշարժ գույքին տրամադրել 4-րդ փող.2-րդ հասցեն:
66. Կամարիս համայնքի վարչական տարածքում գտնվող Սարանիստի այգեգործական հողամասին /ծածկագիր 07-035-212-001/ անշարժ գույքին տրամադրել 4-րդ փող.12-րդ հասցեն:
67. Կամարիս համայնքի վարչական տարածքում գտնվող Սարանիստի այգեգործական հողամասին /ծածկագիր 07-035-212-002/ անշարժ գույքին տրամադրել 5-րդ փող.9-րդ հասցեն:
68. Կամարիս համայնքի վարչական տարածքում գտնվող Սարանիստի այգեգործական հողամասին /ծածկագիր 07-035-212-003/ անշարժ գույքին տրամադրել 5-րդ փող.7-րդ հասցեն:
69. Կամարիս համայնքի վարչական տարածքում գտնվող Սարանիստի այգեգործական հողամասին /ծածկագիր 07-035-212-004/ անշարժ գույքին տրամադրել 4-րդ փող.10-րդ հասցեն:
70. Կամարիս համայնքի վարչական տարածքում գտնվող Սարանիստի այգեգործական հողամասին /ծածկագիր 07-035-212-005/ անշարժ գույքին տրամադրել 4-րդ փող.8-րդ հասցեն:
71. Կամարիս համայնքի վարչական տարածքում գտնվող Սարանիստի այգեգործական հողամասին /ծածկագիր 07-035-212-006/ անշարժ գույքին տրամադրել 5-րդ փող.5-րդ հասցեն:
72. Կամարիս համայնքի վարչական տարածքում գտնվող Սարանիստի այգեգործական հողամասին /ծածկագիր 07-035-212-007/ անշարժ գույքին տրամադրել 5-րդ փող.3-րդ հասցեն:

73. Կամարիս համայնքի վարչական տարածքում գտնվող Սարանիստի այգեգործական հողամասին /ծածկագիր 07-035-212-008/ անշարժ գույքին տրամադրել 4-րդ փող.6-րդ հասցեն:


74. Կամարիս համայնքի վարչական տարածքում գտնվող Սարանիստի այգեգործական հողամասին /ծածկագիր 07-035-212-009/ անշարժ գույքին տրամադրել 4-րդ փող.4-րդ հասցեն:

75. Կամարիս համայնքի վարչական տարածքում գտնվող Սարանիստի այգեգործական հողամասին /ծածկագիր 07-035-212-010/ անշարժ գույքին տրամադրել 5-րդ փող.1-ի հասցեն:

76. Կամարիս համայնքի վարչական տարածքում գտնվող Սարանիստի այգեգործական հողամասին /ծածկագիր 07-035-212-011/ անշարժ գույքին տրամադրել 4-րդ փող.2-րդ հասցեն:

ՀԱՄԱՅՆՔԻ ՂԵԿԱՎԱՐ ԳՈՐ ՀԱԿՈՒՅԱՆ





ՀԱՅԱՍՏԱՆԻ ՀԱՆՐԱՊԵՏՈՒԹՅՈՒՆ ԿՈՏԱՅՔԻ ՄԱՐԶ
ԿԱՄԱՐԻՍ ՀԱՄԱՅՆՔԻ ՂԵԿԱՎԱՐ

Հայաստանի Հանրապետության Կոտայքի մարզի

Կամարիս համայնք, հեռախոս, 0222-6-77-57

Ո Ր Ո Շ ՈՒ Մ

16 –ը հունիսի 2020թվականի N 66/1

ԶԱԼԻԿ, ԱԻԴԱ, ՎԱՀԱԳՆ, ԱՐՈՒՍ, ՏԱԹԵՎԻԿ ԵՎ ՄԵՐԻ ԵՂԻԱԳԱՐՅԱՆՆԵՐԻ
ԿՈՂՄԻՑ ԻՆՔՆԱԿԱՄ ԿԱՌՈՒՑՎԱԾ ՇԻՆՈՒԹՅՈՒՆՆԵՐԻ ՕՐԻՆԱԿԱՆԱՑՄԱՆ
ՄԱՍԻՆ

Ղեկավարվելով Հայաստանի Հանրապետության կառավարության 2006 թվականի մայիսի 18-ի N 912-Ն որոշմամբ հաստատված կարգի 2-րդ մասի 8-րդ, 9-րդ, 10-րդ, 11-րդ ու 13-րդ կետերի, 2003 թվականի ապրիլի 17-ի N 470-Ն որոշման պահանջներով՝ *որոշում եմ*.

1. Կամարիս համայնքի 2-րդ փողոց 13-րդ հասցեում գտնվող, քաղաքացիներ Զալիկ, Աիդա, Վահագն, Արուս, Տաթևիկ և Մերի Եղիագարյաններին ընդհանուր համատեղ սեփականության իրավունքով պատկանող՝ 07-035-0036-0053 կադաստրային ծածկագրով հողամասում իրենց կողմից ինքնակամ կառուցված 124.4 քմ արտաքին մակերեսով բնակելի տունը, 3.87 քմ արտաքին մակերեսով օժանդակ շինությունը, 1.76 քմ մակերեսով զուգարան, 28.86քմ արտաքին մակերեսով անասնաշենք, 30.23 քմ արտաքին մակերեսով թոնրատուն, 4.12քմ արտաքին մակերեսով պարիսպը՝ համարել օրինական:

2. Համաձայն Հայաստանի Հանրապետության կառավարության 2006 թվականի մայիսի 18-ի “Ինքնակամ կառույցների օրինականացման և տնօրինման կարգը հաստատելու մասին” N 912-Ն որոշման 13-րդ կետի և 2003 թվականի ապրիլի 17-ի N 470-Ն որոշմամբ հաստատված տարածագնահատման (գոտիականության) գործակիցների՝ օժանդակ շինության համար՝ 660 (վեց հարյուր վաթսուն) դրամ և բնակելի տան համար 1100/մեկ հազար հարյուր/դրամ: Ինքնակամ կառուցված պարիսպի 4.12քմ, օժանդակ շինությունը 3.87քմ. և զուգարան ընդհանուր մակերեսը 1.76 քմ է, որոնց օրինականացման արժեքը կազմում է 6435(վեց հազար չորս հարյուր երեսունհինգ) դրամ և ինքնակամ կառուցված բնակելի տան՝ 8.16քմ համար 8980/ութ հազար իննը հարյուր ութսուն/ դրամ:

3. Մահմանել, որ սեփականատերերը Զալիկ, Աիդա, Վահագն, Արուս, Տաթևիկ և Մերի Եղիագարյաններին սույն որոշման ընդունման օրվանից 60-օրյա ժամկետում Կամարիս համայնքի բյուջեի N 900105216205 հաշվին պետք է վճարի Հայաստանի Հանրապետության կառավարության 2006 թվականի մայիսի 18-ի N 912-Ն որոշմամբ հաշվարկված 15415 (տասնհինգ հազար չորս հարյուր տասնհինգ) Հայաստանի Հանրապետության դրամ օրինականացման վճարը:

4. Ինքնակամ կառույցների պահպանումը չի խախտում այլ անձանց իրավունքները և օրենքով պահպանվող շահերը, ինչպես նաև վտանգ չի սպառնում քաղաքացիների կյանքին և առողջությանը: Շինությունները կառուցված չեն ինժեներատրանսպորտային օբյեկտների օտարման կամ անվտանգության գոտիներում, կառուցված չեն քաղաքաշինական նորմերի և կանոնների էական խախտումներով և չեն առաջացնում հարկադիր սերվիտուտ պահանջելու իրավունք:

5. Սույն որոշման ընդունման օրվանից օրինականացման համար սահմանված վճարները 60-օրյա ժամկետում չվճարելու դեպքում որոշումը համարվում է ուժը կորցրած:

6. Սույն որոշումը ուժի մեջ է մտնում ստորագրման պահից:

ՀԱՄԱՅՆՔԻ ՂԵԿԱՎԱՐ



ԳՈՌ ՀԱԿՈՒԲՅԱՆ



ՀԱՅԱՍՏԱՆԻ ՀԱՆՐԱՊԵՏՈՒԹՅՈՒՆ ԿՈՏԱՅՔԻ ՄԱՐԶ
ԿԱՄԱՐԻՍ ՀԱՄԱՅՆՔԻ ՂԵԿԱՎԱՐ

Հայաստանի Հանրապետության Կոտայքի մարզի

Կամարիս համայնք, հեռախոս, 0222-6-77-57

Ո Ր Ո Շ ՈՒ Մ

16 -ր հունիսի 2020թվականի N 66

ՎԱՇԵ ՎԱՆԻԿԻ ԲԱԲԱՅԱՆԻ ԿՈՂՄԻՑ ԻՆՔՆԱԿԱՍ ԿԱՌՈՒՑՎԱԾ
ՇԻՆՈՒԹՅՈՒՆՆԵՐԻ ՕՐԻՆԱԿԱՆԱՑՄԱՆ ՄԱՍԻՆ

Ղեկավարվելով Հայաստանի Հանրապետության կառավարության 2006 թվականի մայիսի 18-ի N 912-Ն որոշմամբ հաստատված կարգի 2-րդ մասի 8-րդ, 9-րդ, 10-րդ, 11-րդ կետերի պահանջներով, հիմք ընդունելով Վահե Վանիկի Բաբայանի դիմումը և հաշվի առնելով Կոտայքի մարզի Կամարիս համայնքի 3-րդ փողոցի թիվ 7-րդ հասցեի հողակտորում ինքնակամ կառուցված բնակելի տան 4 պարիսպի պահպանումը չի խախտում այլ անձանց իրավունքները և օրենքով պահպանվող շահերը, շինությունները կառուցված չեն ինժինեռատրանսպորտային օբյեկտների օտարման կամ անվտանգության գոտիներում կառուցված չեն քաղաքաշինական նորմերի և կանոնների էական խախտումներով և չեն առաջացնում հարկադիր սերվիտուտ պահանջելու իրավունք *որոշում եմ*։

1. Վահե Վանիկի Բաբայանի կողմից Կոտայքի մարզի Կամարիս համայնքի 3-րդ փողոցի 7-րդ հողակտորում ինքնակամ կառուցված թիվ 1 բնակելի տունը 230.10քմ, թիվ 2 բաղնիք 12.37քմ, թիվ 4 հացատուն 19.28քմ., թիվ 5 թոնրատուն 14.78քմ., թիվ 7 օժանդակ շինություն 7.95քմ., թիվ 11 ծածկ 62.0քմ., թիվ 12 ավտոտնակ 26.7քմ, թիվ 13 օժանդակ շինություն 8.2ք, թիվ 14 անասնաշենք 33.0քմ., թիվ 15 ամառային խոհանոց 74.8քմ և թիվ 16 պարիսպը 5.2քմ համարել օրինական:

2. Համաձայն Հայաստանի Հանրապետության կառավարության 2006 թվականի մայիսի 18-ի "Ինքնակամ կառույցների օրինականացման և տնօրինման կարգը հաստատելու մասին" N 912-Ն որոշման 13-րդ կետի և 2003 թվականի ապրիլի 17-ի N 470-Ն որոշմամբ հաստատված տարածազնահատման (գոտիականության) գործակիցների՝ օժանդակ շինության համար՝ 660 (վեց հարյուր վաթսուն) դրամ և բնակելի տան համար 1100/մեկ հազար հարյուր/դրամ: Ինքնակամ կառուցված պարիսպի 4.12քմ, օժանդակ շինությունը՝ 3.87քմ. և զուգարան ընդհանուր մակերեսը 1.76 քմ է, որոնց օրինականացման արժեքը կազմում է 6435(վեց հազար չորս հարյուր երեսունհինգ) դրամ և ինքնակամ կառուցված բնակելի տան 8.16քմ համար՝ 8980/ութ հազար իննը հարյուր ութսուն/ դրամ:


2. Քանի որ շենք շինությունները կառուցվել են մինչև 2001թվականի մայիսի 15-ը օրինականացման համար վճար չի գանձվում:

3. Սույն որոշումը ուժի մեջ է մտնում ստորագրման պահից:



ՀԱՄԱՅՆՔԻ ՂԵԿԱՎԱՐ՝

ԳՐՈՒ ՀԱԿՈՒԲՅԱՆ



ՀԱՅԱՍՏԱՆԻ ՀԱՆՐԱՊԵՏՈՒԹՅՈՒՆ ԿՈՏԱՅՔԻ ՄԱՐԶ
ԿԱՄԱՐԻՄ ՀԱՄԱՅՆՔԻ ՂԵԿԱՎԱՐ

Հայաստանի Հանրապետության Կոտայքի մարզի
Կամարիս համայնք, հեռախոս, 0222-6-77-57

Ո Ր Ո Շ ՈՒ Մ

16-ր հունիսի 2020թվականի N 67


ԿԱՄԱՐԻՄ ՀԱՄԱՅՔՆԻ ՍԵՓԱԿԱՆՈՒԹՅՈՒՆ ՀԱՆԴԻՍԱՅՈՂ ՀՈՂԱՄԱՍԻ
ՍԵՓԱԿԱՆՈՒԹՅԱՆ ԻՐԱՎՈՒՆՔՈՎ ԱՆՀԱՏՈՒՅՑ ՎԱԶԵ ՎԱՆԻԿԻ ԲԱԲԱՅԱՆԻՆ
ՏՐԱՄԱԴՐԵԼՈՒ ՄԱՍԻՆ

Ղեկավարվելով Հայաստանի Հանրապետության հողային օրենսգրքի 64-րդ 2-րդ կետի պահանջով քաղաքացի Վահե Վանիկի Բարայանին իրենց համատեղ սեփականությամբ պատկանող գյուղատնտեսական նշանակության վարելահողերը կադաստրային քարտեզագրման արդյունքում անշարժ գույքի նկատմամբ իրավունքը հաստատող փաստաթղթերում սեփականատիրոջ կողմից նշված փաստացի օգտագործվող հողատարածությունը չափից մեկ միավորի համար չի գերազանցում 20%.-ը ուստի որոշում եմ

5. Վահե Վանիկի Բարայանը անհատույց տրամադրել Կամարիս համայնքի սեփականություն հանդիսացող 2132.86քմ. հողատարածքը:
6. Ճանաչել նրա սեփականության իրավունքը հողատարածության նկատմամբ :
7. Սույն որոշումից ծագող իրավունքները ենթակա են պետական գրանցման:
8. Սույն որոշումը ուժի մեջ է մտնում ստորագրման օրվանից :

ՀԱՄԱՅՆՔԻ ՂԵԿԱՎԱՐ  ԳՈՐ ՀԱԿՈՒՅԱՆ





ՀԱՅԱՍՏԱՆԻ ՀԱՆՐԱՊԵՏՈՒԹՅՈՒՆ ԿՈՏԱՅՔԻ ՄԱՐԶ
ԿԱՄԱՐԻՍ ՀԱՄԱՅՆՔԻ ՂԵԿԱՎԱՐ

Հայաստանի Հանրապետության Կոտայքի մարզի

Կամարիս համայնք, հեռախոս, 0222-6-77-57

Ո Ր Ո Շ ՈՒ Մ

16-ը հունիսի 2020 թվականի N 68

ՀԱՄԱՅՆՔԱՅԻՆ ՍԵՓԱԿԱՆՈՒԹՅՈՒՆ ՀԱՆԴԻՍԱՑՈՂ ՀՈՂԱՄԱՍՆ ՈՒՂՂԱԿԻ
ՎԱՃԱՌՔԻ ՁԵՎՈՎ ՕՏԱՐԵԼՈՒ ՄԱՍԻՆ

Հարցի քննարկման համար հիմք է հանդիսացել քաղաքացի Արման Մինասի Գևորգյանի դիմումը՝ սեփականության իրավունքով Արման Մինասի Գևորգյանի պատկանող 07-035-163-015 կադաստրային ծածկագրով 0.3052 հա գյուղատնտեսական նշանակության 4-րդ կարգի անջրդի հողամասին կից ընդլայնման նպատակով, ուղղակի վաճառքի ձևով իրեն օտարելու համայնքային սեփականություն հանդիսացող 07-0035-0163-0033 կադաստրային ծածկագրով 0.187523 հա մակերեսով գյուղատնտեսական նշանակության վարելահողը (հիմք անշարժ գույքի նկատմամբ իրավունքների պետական գրանցման վկայական N 16092016-07-0074, տրված 2016 թվականի սեպտեմբերի 16-ին): Ղեկավարվելով Հողային օրենսգրքի 66-րդ հոդվածի առաջին մասի 8-րդ կետի, Հայաստանի Հանրապետության կառավարության 2016 թվականի մայիսի 26-ի թիվ 550-Ն որոշման պահանջներով և հիմք ընդունելով համայնքի ավագանու 2020 թվականի հունիսի 11-ի թիվ 34-Ա որոշումը, որոշում եմ.

1. Արման Մինասի Գևորգյանին սեփականության իրավունքով պատկանող Կամարիսի վարչական տարածքում գտնվող գյուղատնտեսական նշանակության 4-րդ կարգի անջրդի հողամասին կից՝ համայնքային սեփականություն հանդիսացող 0.187523 հա մակերեսով հողամասը ընդլայնման նպատակով, ուղղակի վաճառքի ձևով օտարել իրեն՝ կադաստրային արժեքով:

2. Սահմանել, որ հողամասի սեփականատերը սույն որոշման ընդունումից հետո, 15-օրյա ժամկետում Կամարիս համայնքի բյուջեի N 900105216189 հաշվին պետք է վճարի հողամասի կադաստրային արժեքը, որը կազմում է 220000 (երկու հարյուր քսան հազար) Հայաստանի Հանրապետության դրամ:

3. Հանձնարարել համայնքի ղեկավարի տեղակալ Գագիկ Սարգսյանին՝ հողօգտագործողի կողմից սույն որոշման 2-րդ կետում նշված գումարի վճարումից հետո 10-օրյա ժամկետում հողօգտագործողի հետ կնքելու հողամասի առուվաճառքի պայմանագիր:

4.Սահմանել, որ սույն որոշման ընդունումից հետո, հողամասը ձեռք բերողի կողմից 15-օրյա ժամկետում վճարումը չկատարելու դեպքում՝ որոշումը համարվում է ուժը կորցրած:

5.Ընդունել ի գիտություն, որ առուվաճառքի պայմանագրից ծագող իրավունքը ենթակա է պետական գրանցման անշարժ գույքի կադաստրի համապատասխան ստորաբաժանումում:

6.Սույն որոշման կատարման ընթացքի նկատմամբ հսկողությունն ապահովում է աշխատակազմի քարտուղար Հովիկ Սարգսյանը:

7.Սույն որոշումն ուժի մեջ է մտնում՝ Արման Մինասի Գևորգյանին որոշման ընթացքի մասին իրազեկելու օրվան հաջորդող օրվանից:

ՀԱՄԱՅՆՔԻ ՂԵԿԱԿԱՐ



ԳՈՌ ՀԱԿՈՒԲՅԱՆ



ՀԱՅԱՍՏԱՆԻ ՀԱՆՐԱՊԵՏՈՒԹՅՈՒՆ ԿՈՏԱՅՔԻ ՄԱՐԶ
ԿԱՄԱՐԻՄ ՀԱՄԱՅՆՔԻ ՂԵԿԱՎԱՐ

Հայաստանի Հանրապետության Կոտայքի մարզի

Կամարիս համայնք, հեռախոս, 0222-6-77-57

Ո Ր Ո Շ ՈՒ Մ

19-ը հունիսի 2020 թվականի N 69

ՀԱՄԱՅՆՔԱՅԻՆ ՍԵՓԱԿԱՆՈՒԹՅՈՒՆ ՀԱՆԴԻՍԱՑՈՂ ՀՈՂԱՄԱՍՆ ՈՒՂՂԱԿԻ
ՎԱՃԱՌՔԻ ՁԵՎՈՎ ՕՏԱՐԵԼՈՒ ՄԱՍԻՆ

Հարցի քննարկման համար հիմք է հանդիսացել քաղաքացի Ռիտա, Բալարեկ, Լիլիթ և Անի Վարդանյանների դիմումը՝ սեփականության իրավունքով Ռիտա, Բալարեկ, Լիլիթ և Անի Վարդանյանների պատկանող 07-035-163-0014 կադաստրային ծածկագրով 0.2701 հա գյուղատնտեսական նշանակության վարելահողին կից ընդլայնման նպատակով, ուղղակի վաճառքի ձևով իրեն օտարելու համայնքային սեփականություն հանդիսացող 07-0035-0163-0034 կադաստրային ծածկագրով 0.179996 հա մակերեսով գյուղատնտեսական նշանակության 4-րդ կարգ վարելահողը (հիմք՝ անշարժ գույքի նկատմամբ իրավունքների պետական գրանցման վկայական N 16092016-07-0079, տրված 2016 թվականի սեպտեմբերի 16-ին):

Ղեկավարվելով Հողային օրենսգրքի 66-րդ հոդվածի առաջին մասի 8-րդ կետի, Հայաստանի Հանրապետության կառավարության 2016 թվականի մայիսի 26-ի թիվ 550-Ն որոշման պահանջներով և հիմք ընդունելով համայնքի ավագանու 2020 թվականի հունիսի 11-ի թիվ 34-Ա որոշումը, որոշում եմ.

1. Ռիտա, Բալարեկ, Լիլիթ և Անի Վարդանյանների սեփականության իրավունքով պատկանող Կամարիսի վարչական տարածքում գտնվող գյուղատնտեսական նշանակության 4-րդ կարգի անջրդի հողամասին կից՝ համայնքային սեփականություն հանդիսացող 0.179996 հա մակերեսով հողամասը ընդլայնման նպատակով, ուղղակի վաճառքի ձևով օտարել իրեն՝ կադաստրային արժեքով:

2. Սահմանել, որ հողամասի սեփականատերը սույն որոշման ընդունումից հետո, 15-օրյա ժամկետում Կամարիս համայնքի բյուջեի N 900105216189 հաշվին պետք է վճարի հողամասի կադաստրային արժեքը, որը կազմում է 211000 (երկու հարյուր տասնմեկ հազար) Հայաստանի Հանրապետության դրամ:

3. Հանձնարարել համայնքի ղեկավարի տեղակալ Գագիկ Սարգսյանին՝ հողօգտագործողի կողմից սույն որոշման 2-րդ կետում նշված գումարի վճարումից

հետո 10-օրյա ժամկետում հողօգտագործողի հետ կնքելու հողամասի առուվաճառքի պայմանագիր:

4.Սահմանել, որ սույն որոշման ընդունումից հետո, հողամասը ձեռք բերողի կողմից 15-օրյա ժամկետում վճարումը չկատարելու դեպքում՝ որոշումը համարվում է ուժը կորցրած:

5.Ընդունել ի գիտություն, որ առուվաճառքի պայմանագրից ծագող իրավունքը ենթակա է պետական գրանցման անշարժ գույքի կադաստրի համապատասխան ստորաբաժանումում:

6.Սույն որոշման կատարման ընթացքի նկատմամբ հսկողությունն ապահովում է աշխատակազմի քարտուղար Հովիկ Մարգարյանը:

7.Սույն որոշումն ուժի մեջ է մտնում՝ Ռիտա,Բալարեկ, Լիլիթ և Անի Վարդանյաններին որոշման ընթացքի մասին իրազեկելու օրվան հաջորդող օրվանից:

ՀԱՄԱՅՆՔԻ ՂԵԿԱԿԱՆ ԳՈՐ ՀԱԿՈՒՅԱՆ





ՀԱՅԱՍՏԱՆԻ ՀԱՆՐԱՊԵՏՈՒԹՅՈՒՆ ԿՈՏԱՅՔԻ ՄԱՐԶ
ԿԱՄԱՐԻՄ ՀԱՄԱՅՆՔԻ ՂԵԿԱՎԱՐ

Հայաստանի Հանրապետության Կոտայքի մարզի
Կամարիս համայնք, հեռախոս, 0222-6-77-57

Ո Ր Ո Շ ՈՒ Մ

18 –ր հունիսի 2020 թվականի N 70

ՆՈՐԻԿ ԵՎ ԼՈՒՍԻՆԵ ԳՐԻԳՈՐՅԱՆՆԵՐԻ, ՍՈՒՍԱՆ ՂԱԶԱՐՅԱՆԻ ԿՈՂՄԻՑ
ԻՆՔՆԱԿԱՄ ԿԱՌՈՒՑՎԱԾ ԾԻՆՈՒԹՅՈՒՆՆԵՐԻ ՕՐԻՆԱԿԱՆԱՑՄԱՆ ՄԱՍԻՆ

Ղեկավարվելով Հայաստանի Հանրապետության կառավարության 2006 թվականի մայիսի 18-ի N 912-Ն որոշմամբ հաստատված կարգի 2-րդ մասի 8-րդ, 9-րդ, 10-րդ, 11-րդ ու 13-րդ կետերի, 2003 թվականի ապրիլի 17-ի N 470-Ն որոշման պահանջներով՝ *որոշում եմ*.

1. Կամարիս համայնքի 7-րդ փողոց 50-րդ հասցեում գտնվող, քաղաքացիներ Նորիկ և Լուսինե Գրիգորյանների, Սուսան Ղազարյանի ընդհանուր համատեղ սեփականության իրավունքով պատկանող՝ 07-035-0009-0024 կադաստրային ծածկագրով հողամասում իրենց կողմից ինքնակամ կառուցված 185.59 քմ արտաքին մակերեսով բնակելի տունը, 2.46 քմ արտաքին մակերեսով գուգարան, 44.8քմ արտաքին մակերեսով անասնաշենք, 21.0քմ արտաքին մակերեսով թոնրատուն, 10.08քմ արտաքին մակերեսով ծածկ, 2.90քմ արտաքին մակերեսով ծածկ և 44.8քմ ընդհանուր մակերեսով անասնաշենքը համարել օրինական:

2. Համաձայն Հայաստանի Հանրապետության կառավարության 2006 թվականի մայիսի 18-ի "Ինքնակամ կառույցների օրինականացման և տնօրինման կարգը հաստատելու մասին" N 912-Ն որոշման 13-րդ կետի և 2003 թվականի ապրիլի 17-ի N 470-Ն որոշմամբ հաստատված տարածագնահատման (գոտիականության) գործակիցների՝ օժանդակ շինության համար՝ 660 (վեց հարյուր վաթսուն) դրամ և բնակելի տան համար 1100/մեկ հազար հարյուր/դրամ: Ինքնակամ կառուցված, ընդհանուր օժանդակ շինությունը 36.44քմ., որոնց օրինականացման արժեքը կազմում է 24510(քսանչորս հազար հինգ հարյուր տասը) դրամ և ինքնակամ կառուցված բնակելի տան 185.59քմ համար 204150/երկու հարյուր չորս հազար հարյուր հիսուն/ դրամ:

3. Սահմանել, որ սեփականատերերը Նորիկ և Լուսինե Գրիգորյանները, Սուսան Ղազարյանը սույն որոշման ընդունման օրվանից 60-օրյա ժամկետում Կամարիս համայնքի բյուջեի N 900105216205 հաշվին պետք է վճարի Հայաստանի Հանրապետության կառավարության 2006 թվականի մայիսի 18-ի N 912-Ն որոշմամբ հաշվարկված 228660 (երկու հարյուր քսանութ հազարվեց հարյուր վաթսուն) Հայաստանի Հանրապետության դրամ օրինականացման վճարը:

4. Ինքնակամ կառույցների պահպանումը չի խախտում այլ անձանց իրավունքները և օրենքով պահպանվող շահերը, ինչպես նաև վտանգ չի սպառնում քաղաքացիների կյանքին և առողջությանը: Ծինությունները կառուցված չեն ինժեներատրանսպորտային օբյեկտների օտարման կամ անվտանգության գոտիներում, կառուցված չեն քաղաքաշինական նորմերի և

կանոնների էական խախտումներով և չեն առաջացնում հարկադիր սերվիտուտ պահանջելու իրավունք:

5. Սույն որոշման ընդունման օրվանից օրինականացման համար սահմանված վճարները 60-օրյա ժամկետում չվճարելու դեպքում որոշումը համարվում է ուժը կորցրած:

6. Սույն որոշումը ուժի մեջ է մտնում ստորագրման պահից:

ՀԱՄԱՅՆՔԻ ՂԵԿԱՎԱՐ



ԳՈՐ ՀԱԿՈՒՅԱՆ



ՀԱՅԱՍՏԱՆԻ ՀԱՆՐԱՊԵՏՈՒԹՅՈՒՆ ԿՈՏԱՅՔԻ ՄԱՐԶ
ԿԱՄԱՐԻՍ ՀԱՄԱՅՆՔԻ ՂԵԿԱՎԱՐ

Հայաստանի Հանրապետության Կոտայքի մարզի

Կամարիս համայնք, հեռախոս, 0222-6-77-57

Ո Ր Ո Շ ՈՒ Մ

18 – ր հունիսի 2020 թվականի N 71

**ՀՈՂԱՏԱՐԱՅՔԻ ՕԳՏԱԳՈՐԾՄԱՆ ԻՐԱՎՈՒՆՔԻ ՎԵՐԿԱՆԳՆՄԱՆ ԵՎ
ԱՆՇԱՐԺ ԳՈՒՅՔԻՆ ՀԱՍՑԵ ՏՐԱՄԱԴՐԵԼՈՒ ՄԱՍԻՆ**


Ղեկավարվելով Հայաստանի Հանրապետության կառավարության 2005 թվականի դեկտեմբերի 29-ի N 2387-Ն որոշմամբ հաստատված կարգի 7-րդ գլխի 48-րդ կետի, Հայաստանի Հանրապետության հողային օրենսգրքի 64-րդ հոդվածի 8-րդ, 16-րդ ու հիմք ընդունելով Հայաստանի ազգային արխիվե ՊՈԱԿ-ի 2020 թվականի մարտի 10-ի N Աբ-396 արխիվային տեղեկանքը և հաշվի առնելով Անանիկ Վարդանյանի դիմումը՝ որոշում եմ.

1. Կոտայքի մարզի Կամարիս համայնքի վարչական տարածքում գտնվող 07-035-0016-ից կադաստրային ծածկագրով 0,0114հա հողամասի հասցե համարել Կոտայքի մարզ Կամարիս համայնքի 1-ին փողոց 37/1 հասցեն:
2. Համաձայն «Հայաստանի ազգային արխիվ» ՊՈԱԿ-ի 2020 թվականի մարտի 10-ի N Աբ-396 արխիվային տեղեկանքի՝ Կամարիս համայնքի բնակիչ՝ Անանիկ Գուրգենի Վարդանյանի կողմից գնված Կոտայքի մարզ Կամարիս համայնքի 1-ին փողոց 37/1 հասցեում գտնվող արհեստանոցի շենքի համար փաստացի օգտագործվող 07-035-0016-ից կադաստրային ծածկագրով 0,0114հա մակերեսով հողատարածքի օգտագործման հիմքերը համարել վերականգնված և ճանաչել Անանիկ Գուրգենի Վարդանյանի սեփականությունը:
3. Քանի որ 07-035-0016-ից կադաստրային ծածկագրով հողամասը ընդգրկված չէ Հայաստանի Հանրապետության հողային օրենսգրքի 60-րդ հոդվածով նախատեսված հողամասերի ցանկում, այն հատկացնել սեփականության իրավունքով՝ հողամասի կադաստրային արժեքի վճարման պայմանով, որը կազմում է 92340/իննսուններկու հազար երեք հարյուր քառասուն/ դրամ:
4. Սույն որոշումն ուժի մեջ է մտնում ստորագրման պահից:

ՀԱՄԱՅՆՔԻ ՂԵԿԱՎԱՐ



Գ.ՀԱՎՈՐՅԱՆ



ՀԱՅԱՍՏԱՆԻ ՀԱՆՐԱՊԵՏՈՒԹՅՈՒՆ ԿՈՏԱՅՔԻ ՄԱՐԶ
ԿԱՄԱՐԻՍ ՀԱՄԱՅՆՔԻ ՂԵԿԱՎԱՐ

Հայաստանի Հանրապետության Կոտայքի մարզի

Կամարիս համայնք, հեռախոս, 0222-6-77-57

Ո Ր Ո Շ ՈՒ Մ

«22» հունիսի 2020թ.ՎԱԿԱՆԻ N 72

ԿԱՄԱՐԻՍ ՀԱՄԱՅՆՔԻ ՎԱՐՉԱԿԱՆ ՍԱՀՄԱՆՆԵՐՈՒՄ «ՄԼ ՄԱՅՆԻՆԳ» ՄՊԸ
ԳՈՂՄԻՑ ՀԱՆՔԱՐԴՅՈՒՆԱՀԱՆՄԱՆ ԱՇԽԱՏԱՆՔՆԵՐԻ ԻՐԱԿԱՆԱՑՄԱՆ
ՎԵՐԱԲԵՐՅԱԼ ՀԱՆՐԱՅԻՆ ՔՆՆԱՐԿՈՒՄՆԵՐ ԿԱԶՄԱԿԵՐՊԵԼՈՒ ՄԱՍԻՆ

Համաձայն «Տեղական ինքնակառավարման մասին», օրենքի 11-րդ հոդվածի, 37-րդ հոդվածի 1-ին մասի 3-րդ կետի պահանջների, «Նորմատիվ իրավական ակտերի մասին», օրենքի 4-րդ հոդվածի պահանջների, ինչպես նաև Հայաստանի Հանրապետության Կառավարության 2014թվականի նոյեմբերի 19-ի N 1325-Ն որոշմամբ սահմանված կարգի՝ որոշում եմ

1.2020թվական հունիսի 20-ին Կամարիս համայնքի վարչական շենքում հրավիրել հանրային լսումներ համայնքի վարչական սահմաններում «ՄԼ Մայնինգ» ՄՊԸ կողմից հանքարդյունահանման աշխատանքներ իրականացնել Սարանիստ բազալտի հանքավայրի առաջին տեղամասում :

3.Հանրային քննարկման ընթացքում իրականացվող բաց լսումների անցկացում հանձնարարել համայնքի ղեկավարի օգնական Հասմիկ Ծառուկյանին:

4.Համայնքապետարանի պաշտոնական կայքում տեղադրել հանրային լսումներ համայնքի վարչական սահմաններում «ՄԼ Մայնինգ» ՄՊԸ կողմից հանքարդյունահանման աշխատանքներ իրականացնել Սարանիստ բազալտի հանքավայրի առաջին տեղամասում հանրային քննարկումների հրավերը և այն փակցնել համայնքի ղեկավարի նստավայրում բոլորի համար մատչելի ու տեսանելի տեղերում և վարկերում:



ՀԱՄԱՅՆՔԻ ՂԵԿԱՎԱՐ


ԳՈՒ ՀԱԿՈՒԲՅԱՆ



ՀԱՆՐԱՅԻՆ ՔՆՆԱՐԿՈՒՄՆԵՐԻ ՀՐԱՎԵՐ

Համաձայն Կամարիս համայնքի ավագանու 2016թվականի ապրիլի 14-ին
„Կամարիս համայնքում հանրային բաց լսումների և քննարկումների
կազմակերպման և անցկացման կարգը հաստատելու մասին„ N 17-Ն որոշմամբ
հաստատված հավելվածի 2020թվականի հուլիսի 20-ին ժամը 12:00-ին
համայնքապետարանի շենքում կկայանա հանրային լսումներ: Հանրային լսումներ
համայնքի վարչական սահմաններում „ՄԼ Մայնիսգ„ ՄՊԸ կողմից
հանքարդյունահանման աշխատանքներ իրականացնել Սարանիստ բազալտի
հանքավայրի առաջին տեղամասում:

Հանրային լսումներին կարող են մասնակցել բոլոր շահագրգիռ ֆիզիկական և
իրավաբանական անձիք: Հանրային լսումների ընթացքում ֆիզիկական և
իրավաբանական անձիք համայնքապետարանի պաշտոնական կայքում
(kamaris.am) ներկայացնել իրենց առաջարկություններն և առարկությունները, որոնք
կարող են ուղարկվել նաև kamarisigyuxapetaran@mail.ru էլեկտրոնային հասցեով, նաև
կարող են գրավոր ներկայացնել համայնքի աշխատակազմին :



ՀԱՅԱՍՏԱՆԻ ՀԱՆՐԱՊԵՏՈՒԹՅՈՒՆ ԿՈՏԱՅՔԻ ՄԱՐԶ
ԿԱՄԱՐԻՍ ՀԱՄԱՅՆՔԻ ՂԵԿԱՎԱՐ

Հայաստանի Հանրապետության Կոտայքի մարզի

Կամարիս համայնք, հեռախոս. 0222-6-77-57

Ո Ր Ո Շ ՈՒ Մ

08 ՀՈՒՆԻՄԻ 2020Թ N 73

ԱՆՇԱՐԺ ԳՈՒՅՔԻՆ ՀԱՍՅԵ ՏՐԱՄԱԴՐԵԼՈՒ ՄԱՍԻՆ


Ղեկավարվելով «Տեղական ինքնակառավարման մասին» օրենքի 35-րդ հոդվածի առաջին մասի 22-րդ կետի, Հայաստանի Հանրապետության կառավարության 2005 թվականի դեկտեմբերի 29-ի N 2387-Ն որոշմամբ հաստատված կարգի 30 և 48-րդ կետերի պահանջներով, որոշում եմ.

1. Կամարիս համայնքին բնակիչ՝ հանգուցյալ Հայրապետ Ղարիբյանին սեփականության իրավունքով պատկանող /ծածկագիր 07-035-036-015/ 0.0317հա անշարժ գույքին տրամադրել 2-րդ. փողոց 2-րդ փկղ. 6-րդ հասցեն:

ՀԱՄԱՅՆՔԻ ՂԵԿԱՎԱՐ



ԳՈՒ ՀԱԿՈՒՅԱՆ



ՀԱՅԱՍՏԱՆԻ ՀԱՆՐԱՊԵՏՈՒԹՅՈՒՆ ԿՈՏԱՅՔԻ ՍԱՐՁ
ԿԱՄԱՐԻՍ ՀԱՄԱՅՆՔԻ ՂԵԿԱՎԱՐ

Հայաստանի Հանրապետության Կոտայքի մարզի

Կամարիս համայնք, հեռախոս, 0222-6-77-57

Ո Ր Ո Շ ՈՒ Մ

24-րդ հունիսի 2020թվականի N 74


ԿԱՄՐԻՍ ՀԱՄԱՅՔՆԻ ՍԵՓԱԿԱՆՈՒԹՅՈՒՆ ՀԱՆԴԻՄԱՅՈՂ ՀՈՂԱՄԱՍԻ ՀԱՄԱՏԵՂ
ՍԵՓԱԿԱՆՈՒԹՅԱՆ ԻՐԱՎՈՒՆՔՈՎ ԱՆՀԱՏՈՒՅՑ ՆՈՐԻԿ ԵՎ ԼՈՒՍԻՆԵ
ԳՐԻԳՈՐՅԱՆՆԵՐԻՆ ԵՎ ՍՈՒՍԱՆ ՂԱԶԱՐՅԱՆԻՆ ՏՐԱՄԱԴՐԵԼՈՒ ՄԱՍԻՆ

Ղեկավարվելով Հայաստանի Հանրապետության հողային օրենսգրքի 64-րդ 2-րդ կետի պահանջով քաղաքացիների Նորիկ և Լուսինե Գրիգորյաններին և Սուսան Ղազարյանին իրենց համատեղ սեփականությամբ պատկանող գյուղատնտեսական նշանակության վարելահողերը կադաստրային քարտեզագրման արդյունքում անշարժ գույքի նկատմամբ իրավունքը հաստատող փաստաթղթերում սեփականատերերի կողմից նշված փաստացի օգտագործվող հողատարածությունը չափից մեկ միավորի համար չի գերազանցում 20/-ը ուստի որոշում եմ՝

- 9. Նորիկ և Լուսինե Գրիգորյաններին և Սուսան Ղազարյանին անհատույց տրամադրել Կամարիս համայնքի սեփականություն հանդիսացող 0.01336հա. հողատարածքը:
- 10. Ճանաչել նրանց սեփականության իրավունքը հողատարածության նկատմամբ :
- 11. Սույն որոշումից ծագող իրավունքները ենթակա են պետական գրանցման:
- 12. Սույն որոշումը ուժի մեջ է մտնում ստորագրման օրվանից :



ՀԱՄԱՅՆՔԻ ՂԵԿԱՎԱՐ ԳՐՈՒ ՀԱՎՈՒՅԱՆ



ՀԱՅԱՍՏԱՆԻ ՀԱՆՐԱՊԵՏՈՒԹՅՈՒՆ ԿՈՏԱՅՔԻ ՄԱՐԶ
ԿԱՄԱՐԻՄ ՀԱՄԱՅՆՔԻ ՂԵԿԱՎԱՐ

Հայաստանի Հանրապետության Կոտայքի մարզի

Կամարիս համայնք, հեռախոս, 0222-6-77-57

Ո Ր Ո Շ ՈՒ Մ

29_ը Հունիսի 2020թվականի N 75_Ա

ԴՐԱՍԱԿԱՆ ՕԳՆՈՒԹՅՈՒՆ ՏԱԼՈՒ ՄԱՍԻՆ

Ղեկավարվելով „Տեղական ինքնակառավարման մասին„ օրենքի 48-րդ հոդվածի պահանջով և հիմք ընդունելով համայնքի ավագանու 2020թ հունվարի 22-ի թիվ 6 որոշումը

որոշում եմ. •

1. Համայնքում 2020թվականի ընթացքում նոր ծնված երեխաներին համայնքի բյուջետային ծախսերի տնտեսագիտական դասակարգման „Այլ նպաստներ „ բյուջեի 4729 հոդվածով նախատեսված ծախսերից յուրաքանչյուրին տալ 40.0 հազար դրամ նպաստ:

1.1 Խաչիկ Արսեն Ասիկյան ծնված 06.05.2020թ գումարը տալ հորը՝ Արսեն Խաչատուրի Ասիկյանին:

1.2 Միլենա Գառնիկի Տիգրանյան ծնված 18.01.2020թ գումար տալ հորը՝ Գառնիկ Սիմոնի Տիգրանյանին:

2. Սույն որոշումը ուժի մեջ է ստորագրման պահից:

ՀԱՄԱՅՆՔԻ ՂԵԿԱՎԱՐ ԳՈՐ ՀԱԿՈՒԲՅԱՆ





ՀԱՅԱՍՏԱՆԻ ՀԱՆՐԱՊԵՏՈՒԹՅՈՒՆ ԿՈՏԱՅՔԻ ՄԱՐԶ
ԿԱՄԱՐԻՄ ՀԱՄԱՅՆՔԻ ՂԵԿԱՎԱՐ

Հայաստանի Հանրապետության Կոտայքի մարզի

Կամարիս համայնք, հեռախոս, 0222-6-77-57

Ո Ր Ո Շ ՈՒ Մ

29_ը Հունիսի 2020թվականի N 76_Ա

ԴՐԱՄԱԿԱՆ ՕԳՆՈՒԹՅՈՒՆ ՏԱԼՈՒ ՄԱՍԻՆ

Ղեկավարվելով „Տեղական ինքնակառավարման մասին„ օրենքի 48-րդ հոդվածի պահանջով և հիմք ընդունելով ՀՀ կառավարության 2000թ. Հոկտեմբերի 23-ի թիվ 663 որոշման համաձայն

որոշում եմ. *

1. 2020թ. հունիսի 29-ը նշվում է որպես անհետ կորած ազատամարտիկի հիշատակի օր, ուստի հաշվի առնելով մեր համազրուղացի Սարգիս Սարգսյանին փաստը նրա ընտանիքի անդամներին տրամադրել ֆինասական աջակցություն 30.0 դրամի չափով Մարինե Սարգսյանի անունով:

2. Սույն որոշումը ուժի մեջ է ստորագրման պահից:

ՀԱՄԱՅՆՔԻ ՂԵԿԱՎԱՐ  ԳՐԻԶԱԿՈՒ ՀԱԿՈԲՅԱՆ





ՀԱՅԱՍՏԱՆԻ ՀԱՆՐԱՊԵՏՈՒԹՅՈՒՆ ԿՈՏԱՅՔԻ ՄԱՐԶ
ԿԱՄԱՐԻՍ ՀԱՄԱՅՆՔԻ ՂԵԿԱՎԱՐ

Հայաստանի Հանրապետության Կոտայքի մարզի

Կամարիս համայնք, հեռախոս, 0222-6-77-57

Ո Ր Ո Շ ՈՒ Մ

30_ը հունիսի 2020 թվականի N 77

**ՅՈՒՐԱ ՍՏԵՓԱՆՅԱՆ ԲՆԱԿԵԼԻ ՏԱՆ ԵՎ ՑԱՆԿԱՊԱՏԻ ԿԱՌՈՒՑՄԱՆ
ՇԻՆԱՐԱՐՈՒԹՅԱՆ ԹՈՒՅԼՏՎՈՒԹՅՈՒՆ ՏԱԼՈՒ ՄԱՍԻՆ**


Համաձայն ,Տեղական ինքնակառավարման մասին» օրենքի 42-րդ հոդվածի 1-ին մասի 6-րդ կետի, Հայաստանի Հանրապետության կառավարության 2015 թվականի մարտի 19-ի N 596-Ն որոշման, հաշվի առնելով Յուրա Ստեփանյանի դիմումը՝ որոշում եմ

1. Յուրա Ստեփանյանին տալ Կամարիս համայնքի 1-ի փողոցի 6-րդ հասցեում բնակելի տան և ցանկապատի կառուցման շինարարության թույլտվություն:
2. Յուրա Ստեփանյանը պարտավոր է Կամարիսի համայնքապետարանի 900105216254 հաշվեհամարին մուծել 15 000 (տասնհինգ հազար) դրամ տեղական տուրք՝ շինարարության թույլտվության համար:
3. Կառուցապատողը շինարարական աշխատանքները սկսելուց առնվազն երեք օր առաջ պարտավոր է Կամարիս համայնքի ղեկավարին ներկայացնել N 2-5 ձևի տեղեկանք:
4. Սույն որոշումն ուժի մեջ է մտնում Յուրա Ստեփանյանին որոշման ընդունման մասին իրազեկելու օրվան հաջորդող օրվանից:

ՀԱՄԱՅՆՔԻ ՂԵԿԱՎԱՐ



ԳՈՌ ՀԱԿՈՒՅՄԱՆ



ՀԱՅԱՍՏԱՆԻ ՀԱՆՐԱՊԵՏՈՒԹՅՈՒՆ ԿՈՏԱՅՔԻ ՄԱՐԶ
ԿԱՄԱՐԻՍ ՀԱՄԱՅՆՔԻ ՂԵԿԱՎԱՐ

Հայաստանի Հանրապետության Կոտայքի մարզի
Կամարիս համայնք, հեռախոս, 0222-6-77-57

Ո Ր Ո Շ ՈՒ Մ

03 –ը հուլիսի 2020թվականի N 78

ԱՐՏԱԿ ԱՐԱՐԱՏԻ ԴԱՆԻԵԼՅԱՆԻ ԿՈՂՄԻՑ ԻՆՔՆԱԿԱՍ ԿԱՌՈՒՑՎԱԾ
ՇԻՆՈՒԹՅՈՒՆՆԵՐԻ ՕԺԱՆՂԱԿԱՆԱՑՄԱՆ ՄԱՍԻՆ

Ղեկավարվելով Հայաստանի Հանրապետության կառավարության 2006 թվականի մայիսի 18-ի N 912-Ն որոշմամբ հաստատված կարգի 2-րդ մասի 8-րդ, 9-րդ, 10-րդ, 11-րդ ու 13-րդ կետերի, 2003 թվականի ապրիլի 17-ի N 470-Ն որոշման պահանջներով՝ *որոշում էմ*.

1. Կամարիս համայնքի 5-րդ փողոց 2-րդ հասցեում գտնվող, քաղաքացիներ Արտակ Արարատի Դանիելյանը սեփականության իրավունքով պատկանող՝ 07-035-0030-0007 կադաստրային ծածկագրով հողամասում իրենց կողմից ինքնակամ կառուցված 189.5 քմ արտաքին մակերեսով բնակելի տունը, 2.4 քմ արտաքին մակերեսով զուգարան, 5.5քմ արտաքին մակերեսով բաղնիք, 45.5քմ արտաքին մակերեսով նկուղ և 4.2քմ ընդհանուր մակերեսով օժանդակ շինություն համարել օրինական:

2. Համաձայն Հայաստանի Հանրապետության կառավարության 2006 թվականի մայիսի 18-ի "Ինքնակամ կառույցների օրինականացման և տնօրինման կարգը հաստատելու մասին" N 912-Ն որոշման 13-րդ կետի և 2003 թվականի ապրիլի 17-ի N 470-Ն որոշմամբ հաստատված տարածագնահատման (գոտիականության) գործակիցների՝ օժանդակ շինության համար՝ 660 (վեց հարյուր վաթսույն) դրամ և բնակելի տան համար 1100/մեկ հազար հարյուր/դրամ: Ինքնակամ կառուցված, ընդհանուր օժանդակ շինությունը 12.1քմ., որոնց օրինականացման արժեքը կազմում է 7990(յոթ հազար ինը հարյուր իննիսուն) դրամ և ինքնակամ կառուցված բնակելի տան 189.5քմ համար 208450/երկու հարյուր ութ հազար չորս հարյուր հիսուն/ դրամ իսկ 45.5քմ նկուղի համար որը կառուցվել 2001թ մայիսի 15-ը օրինականացման վճար չի գանձվում:

3. Մահմանել, որ սեփականատերը Արտակ Արարատի Դանիելյանը սույն որոշման ընդունման օրվանից 60-օրյա ժամկետում Կամարիս համայնքի բյուջեի N 900105216205 հաշվին պետք է վճարի Հայաստանի Հանրապետության կառավարության 2006 թվականի մայիսի 18-ի N 912-Ն որոշմամբ հաշվարկված 216440 (երկու հարյուր տասնվեց հազար չորս հարյուր քառասուն) Հայաստանի Հանրապետության դրամ օրինականացման վճարը:

4. Ինքնակամ կառույցների պահպանումը չի խախտում այլ անձանց իրավունքները և օրենքով պահպանվող շահերը, ինչպես նաև վտանգ չի սպառնում քաղաքացիների կյանքին և առողջությանը: Շինությունները կառուցված չեն ինժեներատրանսպորտային օբյեկտների օտարման կամ անվտանգության գոտիներում, կառուցված չեն քաղաքաշինական նորմերի և

կանոնների էական խախտումներով և չեն առաջացնում հարկադիր սերվիտուտ պահանջելու իրավունք:

5. Սույն որոշման ընդունման օրվանից օրինականացման համար սահմանված վճարները 60-օրյա ժամկետում չվճարելու դեպքում որոշումը համարվում է ուժը կորցրած:

6. Սույն որոշումը ուժի մեջ է մտնում ստորագրման պահից:

ՀԱՄԱՅՆՔԻ ՂԵԿԱՎԱՐ:



ԳՈՌ ՀԱԿՈՒՅԱՆ



ՀԱՅԱՍՏԱՆԻ ՀԱՆՐԱՊԵՏՈՒԹՅՈՒՆ ԿՈՏԱՅՔԻ ՄԱՐԶ
ԿԱՄԱՐԻՄ ՀԱՄԱՅՆՔԻ ՂԵԿԱԿԱՐ

Հայաստանի Հանրապետության Կոտայքի մարզի
Կամարիս համայնք, հեռախոս, 0222-6-77-57

Ո Ր Ո Շ ՈՒ Մ
08 ՀՈՒԼԻՍԻ 2020Թ N 79

ԱՆՇԱՐԺ ԳՈՒՅՔԻՆ ՀԱՍՅԵ ՏՐԱՄԱԴՐԵԼՈՒ ՄԱՍԻՆ

Ղեկավարվելով «Տեղական ինքնակառավարման մասին» օրենքի 35-րդ հոդվածի առաջին մասի 22-րդ կետի, Հայաստանի Հանրապետության կառավարության 2005 թվականի դեկտեմբերի 29-ի N 2387-Ն որոշմամբ հաստատված կարգի 30 և 48-րդ կետերի պահանջներով, որոշում եմ.

1. Կամարիսի համայնքային սեփականության հանդիսացող /ծածկագիր 07-035-035- 013/ 0.109752 հա հողամասին տրամադրել 8-րդ փողոց 12/1-րդ հասցեն:

ՀԱՄԱՅՆՔԻ ՂԵԿԱԿԱՐ



ԳՈՒ ՀԱԿՈՒՅԱՆ



ՀԱՅԱՍՏԱՆԻ ՀԱՆՐԱՊԵՏՈՒԹՅՈՒՆ ԿՈՏԱՅՔԻ ՄԱՐԶ
ԿԱՄԱՐԻՄ ՀԱՄԱՅՆՔԻ ՂԵԿԱՎԱՐ

Հայաստանի Հանրապետության Կոտայքի մարզի

Կամարիս համայնք, հեռախոս, 0222-6-77-57

Ո Ր Ո Շ ՈՒ Մ

08_ը Հուլիսի 2020թվականի N 80_Ա

ԴՐԱՄԱԿԱՆ ՕԳՆՈՒԹՅՈՒՆ ՏԱՆՈՒ ՄԱՍԻՆ

Ղեկավարվելով „Տեղական ինքնակառավարման մասին,, օրենքի 48-րդ հոդվածի պահանջով և հիմք ընդունելով համայնքի ավագանու 2020թ հուլիսի 07-ի թիվ 42 որոշումը՝

որոշում եմ.

Հաշվի առնելով համայնքի բնակիչ Անժիկ Հարությունյանի ընտանիք սոցիալական վիճակը նրա ընտանիքին հատկացնել անհատույց դրամական օգնություն 100000/մեկ հարյուր հազար/ դրամ համայնքի „Այլ նպաստներ,, բյուջեի 4729-հոդվածից:

ՀԱՄԱՅՆՔԻ ՂԵԿԱՎԱՐ ԳՈՐ ՀԱԿՈՒԲՅԱՆ

