



ՀԱՅԱՍՏԱՆԻ ՀԱՆՐԱՊԵՏՈՒԹՅԱՆ ԶՈՎՈՒՆԻ ՀԱՄԱՅՆՔԻ ԱՎԱԳԱՆԻ

Հայաստանի Հանրապետության Կոտայքի մարզի
Զովունի համայնքի 1 փողոց 133, Հեռ (+374224) 6 00 47, Կոդ 03301313; E-mail zovuni.kotayq@mta.gov.am

ՈՐՈՇՈՒՄ

«09» հոկտեմբերի 2017 թվականի No 115

ՀԱՅԱՍՏԱՆԻ ՀԱՆՐԱՊԵՏՈՒԹՅԱՆ ԿՈՏԱՅՔԻ ՄԱՐԶԻ ԶՈՎՈՒՆԻ ՀԱՄԱՅՆՔԻ ԱՎԱԳԱՆՈՒ ՆԻՍՏԻ ՕՐԱԿԱՐԳԸ ՀԱՍՏԱՏԵԼՈՒ ՄԱՍԻՆ

Ղեկավարվելով «Տեղական ինքնակառավարման մասին» Հայաստանի Հանրապետության օրենքի 14-րդ հոդվածի պահանջներով՝ համայնքի ավագանին որոշում է՝

հաստատել համայնքի ավագանու 2017 թվականի հոկտեմբերի 11-ի № 16 հերթական նիստի օրակարգը.

1. Հաղորդումներ Հայաստանի Հանրապետության Կոտայքի մարզի Զովունի համայնքի 2017 թվականի բյուջեի երրորդ եռամսյակի կատարման մասին:
2. Հայաստանի Հանրապետության Կոտայքի մարզի Զովունի համայնքի 2016 թվականի նոյեմբերի 28-ի N70-Ն որոշման մեջ փոփոխություններ կատարելու մասին:
3. Համայնքային սեփականություն հանդիսացող և որպես «անհայտ» քաղաքացու սեփականություն գրանցված հողատարածքը համայնքային սեփականություն ճանաչելու մասին:
4. Հայաստանի Հանրապետության Կոտայքի մարզի Զովունի համայնքի գլխավոր հատակագծում փոփոխություն կատարելու մասին:
5. Համայնքային սեփականություն հանդիսացող հողամասն ընդլայնման նպատակով այն ուղղակի վաճառքով օտարելու մասին:
6. Հայաստանի Հանրապետության Կոտայքի մարզի Զովունի համայնքի՝ համայնքային սեփականություն համարվող գույքն աճուրդային կարգով օտարելու և մրցութային կարգով վարձակալությամբ տրամադրելու մասին:
7. Հայաստանի Հանրապետության Կոտայքի մարզի Զովունի համայնքի «Ռ. Բաղդասարյանի անվան միջնակարգ դպրոց» ՊՈԱԿ-ի, դպրոց հաճախող անապահով ընտանիքների երեխաների դասագրքերի վճարներ փոխանցելու մասին:

Կողմ 9

Դեմ 0

Ձեռնպահ 0

Ազիզ Ավդալյան
Գոռ Հայրապետյան
Էմիլ Ավուչյան
Արմեն Բարսեղյան
Արմենուհի Բաղդասարյան
Գարիկ Սիրականյան
Հարություն Պետրոսյան
Գրիգոր Բաղդասարյան
Մհեր Սիմոնյան



ՀԱՄԱՅՆՔԻ ՂԵԿԱՎԱՐ

ՎՐՈՒՅՐ ՍԻՄՈՆՅԱՆ



ՀԱՅԱՍՏԱՆԻ ՀԱՆՐԱՊԵՏՈՒԹՅԱՆ ԶՈՎՈՒՆԻ ՀԱՄԱՅՆՔԻ ԱՎԱԳԱՆԻ

Հայաստանի Հանրապետության Կոտայքի մարզի
Զովունի համայնքի 1 փողոց 133, Հեռ. (+374224) 6 00 47, Կոդ. 03301313, E-mail zovuni.kotayq@mta.gov.am

ՈՐՈՇՈՒՄ

«09» հոկտեմբերի 2017 թվականի No 116

ՀԱՂՈՐԴՈՒՄՆԵՐ ՀԱՅԱՍՏԱՆԻ ՀԱՆՐԱՊԵՏՈՒԹՅԱՆ ԿՈՏԱՅՔԻ ՄԱՐԶԻ ԶՈՎՈՒՆԻ ՀԱՄԱՅՆՔԻ 2017 ԹՎԱԿԱՆԻ ԲՅՈՒՋԵԻ ԵՐՐՈՐԴ ԵՌԱՄՍՅԱԿԻ ԿԱՏԱՐՄԱՆ ՄԱՍԻՆ

Ղեկավարվելով «Տեղական ինքնակառավարման մասին» Հայաստանի Հանրապետության օրենքի 38-րդ հոդվածի 1-ին մասի 1)-ին կետի պահանջներով՝ համայնքի ավագանին **որոշում է.**

Ի գիտություն ընդունել 2017 թվականի երրորդ եռամսյակում համայնքի բյուջեի կատարումը՝ համաձայն հավելվածի:

Կողմ 9

Դեմ 0

Ձեռնպահ 0

- Ազիզ Ավդալյան
- Գոռ Հայրապետյան
- Էմիլ Ավուշյան
- Արմեն Բարսեղյան
- Արմենուհի Բաղդասարյան
- Գարիկ Սիրականյան
- Հարություն Պետրոսյան
- Գրիգոր Բաղդասարյան
- Մհեր Սիմոնյան

ՀԱՄԱՅՆՔԻ ՂԵԿԱՎԱՐ՝



ՎՐՈՒՅՐ ՍԻՄՈՆՅԱՆ

ՀԱՇՎԵՏՎՈՒԹՅՈՒՆ

ավագանու 2017 թվականի հոկտեմբեր 9-
ի N 116 որոշման

ՀԱՄԱՅՆՔԱՅԻՆ ԲՅՈՒՋԵԻ ՏԱՐԵԿԱՆ ԿԱՏԱՐՄԱՆ ՎԵՐԱԲԵՐՅԱԼ
(02/01/2017թ-30/09/2017թ. ժամանակահատվածի համար)

1. Համայնքի անվանում
2. Փոստային հասցե
բյուջետային ծախսերի տարածքային դասակարգման՝
ստորաբաժանման անվանումը
հաշվառման համարը
6. Ծախսերի ֆինանսավորման աղբյուրի կոդը
դրամ

<<9>> հոկտեմբերի 2017թ.

Համայնքի ղեկավար՝

ԶՈՎՈՒՆԻ ՀԱՄԱՅՆՔ
2406
ԿՈՏԱՅՔ, 207029
Կենտրոնական գանձապետարան
900116106015

(համայնքի բյուջե՝ 2)





ՀԱՅԱՍՏԱՆԻ ՀԱՆՐԱՊԵՏՈՒԹՅԱՆ ԶՈՎՈՒՆԻ ՀԱՄԱՅՆՔԻ ԱՎԱԳԱՆԻ

Հայաստանի Հանրապետության Կոտայքի մարզի
Զովունի համայնքի 1 փողոց 133, Հեռ. (+374224) 6 00 47, Կոդ. 03301313, E-mail zovuni.kotayq@mta.gov.am

ՈՐՈՇՈՒՄ

«09» հոկտեմբերի 2017 թվականի No 117-Ն

ՀԱՅԱՍՏԱՆԻ ՀԱՆՐԱՊԵՏՈՒԹՅԱՆ ԿՈՏԱՅՔԻ ՄԱՐԶԻ ԶՈՎՈՒՆԻ ՀԱՄԱՅՆՔԻ 2016
ԹՎԱԿԱՆԻ ՆՈՅԵՄԲԵՐԻ 28-Ի N70-Ն ՈՐՈՇՄԱՆ ՄԵՋ ՓՈՓՈԽՈՒԹՅՈՒՆՆԵՐ ԿԱՏԱՐԵԼՈՒ
ՄԱՍԻՆ

Ղեկավարվելով «Իրավական ակտերի մասին» Հայաստանի Հանրապետության օրենքի
70-րդ հոդվածի 2-րդ մասի 1)-ին կետի պահանջներով՝ համայնքի ավագանին **որոշում է**.

Հայաստանի Հանրապետության Կոտայքի մարզի Զովունի համայնքի 2016 թվականի
նոյեմբերի 28-ի՝ «Հայաստանի Հանրապետության Կոտայքի մարզի Զովունի համայնքի 2017
թվականի բյուջեի հաստատման մասին» N70-Ն որոշման մեջ կատարել փոփոխություններ
համաձայն հավելվածի:

Կողմ 9

Դեմ 0

Ձեռնպահ 0

Ազիզ Ավդալյան
Գոռ Հայրապետյան
Էմիլ Ավուշյան
Արմեն Բարսեղյան
Արմենուհի Բաղդասարյան
Գարիկ Սիրականյան
Հարություն Պետրոսյան
Գրիգոր Բաղդասարյան
Մհեր Սիմոնյան

ՀԱՄԱՅՆՔԻ ՂԵԿԱՎԱՐ՝



ՎՐՈՒՅՐ ՍԻՄՈՆՅԱՆ



1. Հատված 2-ի՝ Համայնքի բյուջեի ծախսերը՝ ըստ բյուջետային ծախսերի

գործառնական դասակարգման

- 1.1.1. օրենսդիր և գործադիր մարմիններ <<58790.0>> թիվը փոխարինել <<58890.0>> թվով
- 1.6.1 Ընդհանուր բնույթի այլ ծառայություններ <<32500.0>> թիվը փոխարինել <<36000.0>> թվով
- 4.2.1 Գյուղատնտեսություն <<1600.0>> թիվը փոխարինել <<500.0>> թվով
- 6.3.1 Ջրամատակարարում <<18500.0>> թիվը փոխարինել <<12000.0>> թվով
- 8.2.3 Մշակութային տներ ակումբներ, կենտրոններ <<2500.0>> թիվը փոխարինել <<6500.0>> թվով
- 10.7.1 Սոցիալական հատուկ արտոնություններ <<7000.0>> թիվը փոխարինել <<8000.0>> թվով
- 11.1.2 Պահուստային միջոցներ <<1744.0>> թիվը փոխարինել <<744.0>> թվով

2. Հատված 3-ի՝ Համայնքի բյուջեի ծախսերը՝ ըստ բյուջետային ծախսերի դասակարգման՝

տնտեսագիտական

- Կապի ծառայություն
- 4214 հոդվածի <<350.0>> թիվը փոխարինել <<400.0>> թվով
- Ընդհանուր բնույթի այլ ծառայություններ
- 4239 հոդվածի <<10066.0>> թիվը փոխարինել <<8966.0>> թվով
- Մասնագիտական ծառայություններ
- 4241 հոդվածի <<4000.0>> թիվը փոխարինել <<5000.0>> թվով
- Այլ նպաստներ բյուջեից
- 4729 հոդվածի <<7000.0>> թիվը փոխարինել <<8000.0>> թվով
- Պահուստային միջոցներ
- 4891 հոդվածի <<1744.0>> թիվը փոխարինել <<744.0>> թվով
- Շենքերի և շինությունների շինարարություն
- 5112 հոդվածի <<47300.0>> թիվը փոխարինել <<40800.0>> թվով
- Շենքերի և շինությունների կապիտալ վերանորոգում
- 5113 հոդվածի <<65200.0>> թիվը փոխարինել <<70700.0>> թվով
- Գեոդեզիական քարտեզագրական ծախսեր
- 5133 հոդվածի <<1000.0>> թիվը փոխարինել <<2000.0>> թվով

3. Հատված 6-ի՝ Համայնքի բյուջեի ծախսերը ըստ բյուջետային ծախսերի գործառնական և տնտեսագիտական դասակարգման

- 1.1.1. օրենսդիր և գործադիր մարմիններ
- 4214 հոդվածի <<350.0>> թիվը փոխարինել <<400.0>> թվով
- 1.6.1 Ընդհանուր բնույթի այլ ծառայություններ
- 4241 հոդվածի <<3000.0>> թիվը փոխարինել <<4000.0>> թվով
- 5113 հոդվածի <<16500.0>> թիվը փոխարինել <<18000.0>> թվով
- 5133 հոդվածի <<1000.0>> թիվը փոխարինել <<2000.0>> թվով
- 4.2.1 Գյուղատնտեսություն
- 4239 հոդվածի <<1600.0>> թիվը փոխարինել <<500.0>> թվով
- 6.3.1 Ջրամատակարարում
- 5112 հոդվածի <<15800.0>> թիվը փոխարինել <<9300.0>> թվով
- 8.2.3 Մշակութային տներ ակումբներ, կենտրոններ
- 5113 հոդվածի <<2500.0>> թիվը փոխարինել <<6500.0>> թվով
- 10.7.1 Սոցիալական հատուկ արտոնություններ
- 4729 հոդվածի <<7000.0>> թիվը փոխարինել <<8000.0>> թվով
- 11.1.2 պահուստային միջոցներ
- 4891 հոդվածի <<1744.0>> թիվը փոխարինել <<744.0>> թվով



ՀԱՅԱՍՏԱՆԻ ՀԱՆՐԱՊԵՏՈՒԹՅԱՆ ԶՈՎՈՒՆԻ ՀԱՄԱՅՆՔԻ ԱՎԱԳԱՆԻ

Հայաստանի Հանրապետության Կոտայքի մարզի
Զովունի համայնքի 1 փողոց 133, Հեռ (+374224) 6 00 47, Կոդ 03301313, E-mail zovuni.kotayq@mta.gov.am

ՈՐՈՇՈՒՄ

«09» հոկտեմբերի 2017 թվականի No 118

ՀԱՄԱՅՆՔԱՅԻՆ ՍԵՓԱԿԱՆՈՒԹՅՈՒՆ ՀԱՆԴԻՍԱՑՈՂ ԵՎ ՈՐՊԵՍ «ԱՆՀԱՅՏ» ՔԱՂԱՔԱՅՈՒ ՍԵՓԱԿԱՆՈՒԹՅՈՒՆ ԳՐԱՆՑՎԱԾ ՀՈՂԱՏԱՐԱԾՔԸ ՀԱՄԱՅՆՔԱՅԻՆ ՍԵՓԱԿԱՆՈՒԹՅՈՒՆ ՃԱՆԱԶԵԼՈՒ ՄԱՍԻՆ

Ղեկավարվելով «Տեղական ինքնակառավարման մասին» Հայաստանի Հանրապետության օրենքի 11-րդ հոդվածի 6-րդ մասի և Հայաստանի Հանրապետության Կառավարությանն առընթեր անշարժ գույքի կադաստրի պետական կոմիտեի նախագահի 2010 թվականի հունիսի 1-ի N186-Ն հրամանով հաստատված հրահանգի պահանջներով՝ համայնքի ավագանին՝ **որոշում է.**

1. Համայնքային սեփականություն հանդիսացող և սխալմամբ որպես «անհայտ» քաղաքացու սեփականություն գրանցված թիվ 07-029-0225-0019 կադաստրային ծածկագրի հողամասը՝ 0.27536 հա գյուղատնտեսական նշանակության վարելահողը, ճանաչել որպես համայնքային սեփականություն՝ հաշվի առնելով, որ նշված հողատարածքի նկատմամբ գոյություն չունի որևէ իրավունք հաստատող փաստաթուղթ:

2. Համայնքային սեփականություն հանդիսացող և սխալմամբ որպես «անհայտ» քաղաքացու սեփականություն գրանցված թիվ 07-029-0226-0005 կադաստրային ծածկագրի հողամասը՝ 0.41791 հա գյուղատնտեսական նշանակության վարելահողը, ճանաչել որպես համայնքային սեփականություն՝ հաշվի առնելով, որ նշված հողատարածքի նկատմամբ գոյություն չունի որևէ իրավունք հաստատող փաստաթուղթ:

3. Համայնքային սեփականություն հանդիսացող և սխալմամբ որպես «անհայտ» քաղաքացու սեփականություն գրանցված թիվ 07-029-0223-0007, թիվ 07-029-0223-0008 և թիվ 07-029-0223-0009 կադաստրային ծածկագրերի հողամասերը՝ 0.34445 հա գյուղատնտեսական նշանակության վարելահողերը, ճանաչել որպես համայնքային սեփականություն՝ հաշվի առնելով որ նշված հողատարածքների նկատմամբ գոյություն չունեն որևէ իրավունք հաստատող փաստաթղթեր:

4. Համայնքային սեփականություն հանդիսացող և սխալմամբ որպես «անհայտ» քաղաքացու սեփականություն գրանցված թիվ 07-029-0021-0017 կադաստրային ծածկագրի հողամասը՝ 0.03879 հա բնակավայրերի նշանակության, բնակելի կառուցապատման հողամասը, ճանաչել որպես համայնքային սեփականություն՝ հաշվի առնելով, որ նշված հողատարածքի նկատմամբ գոյություն չունի որևէ իրավունք հաստատող փաստաթուղթ:


5. Համայնքային սեփականություն հանդիսացող և սխալմամբ որպես «անհայտ» քաղաքացու սեփականություն գրանցված թիվ 07-029-0143-0008 կադաստրային ծածկագրի հողամասը՝ 0.10581 հա գյուղատնտեսական նշանակության վարելահողը, ճանաչել որպես համայնքային սեփականություն՝ հաշվի առնելով, որ նշված հողատարածքի նկատմամբ գոյություն չունի որևէ իրավունք հաստատող փաստաթուղթ:

Կողմ 9

Դեմ 0

Ձեռնպահ 0

Ազիզ Ավդալյան
Գոռ Հայրապետյան
Էմիլ Ավուշյան
Արմեն Բարսեղյան
Արմենուհի Բաղդասարյան
Գարիկ Սիրականյան
Հարություն Պետրոսյան
Գրիգոր Բաղդասարյան
Մհեր Սիմոնյան



ՀԱՄԱՅՆՔԻ ՂԵԿԱՎԱԿ



ՎՐՈՒՅՐ ՍԻՄՈՆՅԱՆ



ՀԱՅԱՍՏԱՆԻ ՀԱՆՐԱՊԵՏՈՒԹՅԱՆ ԶՈՎՈՒՆԻ ՀԱՄԱՅՆՔԻ ԱՎԱԳԱՆԻ

Հայաստանի Հանրապետության Կոտայքի մարզի
Զովունի համայնքի 1 փողոց 133, Հեռ (+374224) 6 00 47, Կոդ 03301313, E-mail zovuni.kotayq@mta.gov.am

ՈՐՈՇՈՒՄ

«09» հոկտեմբերի 2017 թվականի No 119

ՀԱՅԱՍՏԱՆԻ ՀԱՆՐԱՊԵՏՈՒԹՅԱՆ ԿՈՏԱՅՔԻ ՄԱՐԶԻ ԶՈՎՈՒՆԻ ՀԱՄԱՅՆՔԻ ԳԼԽԱՎՈՐ ՀԱՏԱԿԱԳԾՈՒՄ ՓՈՓՈԽՈՒԹՅՈՒՆ ԿԱՏԱՐԵԼՈՒ ՄԱՍԻՆ

Ղեկավարվելով «Տեղական ինքնակառավարման մասին» Հայաստանի Հանրապետության օրենքի 18-րդ հոդվածի 1-ին մասի 29)-րդ կետի և «Քաղաքաշինության մասին» Հայաստանի Հանրապետության օրենքի 14³ հոդվածի 5-րդ կետի, ինչպես նաև Հայաստանի Հանրապետության Կառավարության 2011 թվականի դեկտեմբերի 29-ի թիվ 1920-Ն որոշման պահանջներով՝ համայնքի ավագանին՝ **որոշում է.**

Հայաստանի Հանրապետության Կոտայքի մարզի Զովունի համայնքի վարչական տարածքում Անահիտ Խաչիկի Նահապետյանին սեփականության իրավունքով պատկանող թիվ 07-029-0209-0012 ծածկագրի տակ գտնվող 0.04 հա մակերեսով գյուղատնտեսական նշանակության «խաղող» հողատարածքից 0.016հա հողատարածքի նպատակային և գործառնական նշանակությունը փոփոխել բնակավայրերի բնակելի կառուցապատման համար:

Կողմ 9

Դեմ 0

Ձեռնպահ 0

Ազիզ Ավդալյան
Գոռ Հայրապետյան
Էմիլ Ավուշյան
Արմեն Բարսեղյան
Արմենուհի Բաղդասարյան
Գարիկ Սիրականյան
Հարություն Պետրոսյան
Գրիգոր Բաղդասարյան
Մհեր Սիմոնյան

ՀԱՄԱՅՆՔԻ ՂԵԿԱՎԱՐ՝



ՎՐՈՒՅՐ ՍԻՄՈՆՅԱՆ



ՀԱՅԱՍՏԱՆԻ ՀԱՆՐԱՊԵՏՈՒԹՅԱՆ ԶՈՎՈՒՆԻ ՀԱՄԱՅՆՔԻ ԱՎԱԳԱՆԻ

Հայաստանի Հանրապետության Կոտայքի մարզի
Զովունի համայնքի 1 փողոց 133, Հեռ (+374224) 6 00 47, Կոդ. 03301313; E-mail zovuni.kotayq@mta.gov.am

ՈՐՈՇՈՒՄ

«09» հոկտեմբերի 2017 թվականի No 120

ՀԱՄԱՅՆՔԱՅԻՆ ՍԵՓԱԿԱՆՈՒԹՅՈՒՆ ՀԱՆԴԻՍԱՅՈՂ ՀՈՂԱՄԱՍՆ ԸՆԴՀԱՅՆՄԱՆ ՆՊԱՏԱԿՈՎ ԱՅՆ ՈՒՂԱԿԻ ՎԱՃԱՌՔՈՎ ՕՏԱՐԵԼՈՒ ՄԱՍԻՆ

Ղեկավարվելով Հայաստանի Հանրապետության «Հողային օրենսգրքի» 66-րդ հոդվածի 1-ին մասի 1-ին ենթակետի, Հայաստանի Հանրապետության Կառավարության 2016 թվականի մայիսի 26-ի թիվ 550-Ն որոշման 1-ին կետի 2,3,4 և 5-րդ ենթակետերի պահանջներով և հիմք ընդունելով ընդլայնվող հողամասի սեփականատիրոջ դիմումը, հաշվի առնելով Կոտայքի մարզպետի 2017 թվականի հոկտեմբերի 9-ի N01/15.1/4584-17 գրությունը՝ համայնքի ավագանին **որոշում է.**

1. Թույլատրել Զովունի համայնքի ղեկավարին Զովունի համայնքի վարչական տարածքում գտնվող՝ օտարվող /կադաստրային ծածկագիր 07-029-0143-0154/ 0.199հա համայնքային սեփականություն հանդիսացող գյուղատնտեսական նշանակության, արտավայր հողամասն ուղղակի վաճառքի եղանակով, ամբողջ կադաստրային արժեքով ընդլայնման նպատակով օտարել հարակից ընդլայնվող /կադաստրային ծածկագիր 07-029-0143-0026/ 0.2հա գյուղատնտեսական նշանակության, վարելահող հողամասը (սեփականատեր Հովհաննես Վաչագանի Հայրապետյանին), քանի որ նշված ընդլայնվող հողամասը շուրջ 60 տոկոսով պարփակված է օտարվող հողամասին և տեղանքի ռելիեֆից և դիրքից ելնելով հնարավոր է այնտեղ մուտք գործել միայն ընդլայնվող հողամասից. այն հնարավոր չէ որպես առանձին գույքային միավոր օտարել:

2. Թույլատրել Զովունի համայնքի ղեկավարին Զովունի համայնքի վարչական տարածքում գտնվող՝ օտարվող /կադաստրային ծածկագիր 07-029-0006-0067/ 0.01082հա համայնքային սեփականություն հանդիսացող բնակավայրերի նշանակության, բնակելի կառուցապատման հողամասն ուղղակի վաճառքի եղանակով, ամբողջ կադաստրային արժեքով ընդլայնման նպատակով օտարել հարակից ընդլայնվող /կադաստրային ծածկագիր 07-029-0006-0031/ 0.09962հա բնակավայրերի նշանակության, բնակելի կառուցապատման հողամասը (սեփականատեր Ասատուր Հաբեթի Սիմոնյանին), քանի որ նշված ընդլայնվող հողամասը շուրջ 60 տոկոսով պարփակված է օտարվող հողամասին և տեղանքի ռելիեֆից և դիրքից ելնելով հնարավոր է այնտեղ մուտք գործել միայն ընդլայնվող հողամասից. այն հնարավոր չէ որպես առանձին գույքային միավոր օտարել:

3. Թույլատրել Զովունի համայնքի ղեկավարին Զովունի համայնքի վարչական տարածքում գտնվող՝ օտարվող /կադաստրային ծածկագիր 07-029-0009-0086/ 0.02հա համայնքային սեփականություն հանդիսացող բնակավայրերի նշանակության, այլ հողամասն ուղղակի վաճառքի եղանակով, ամբողջ կադաստրային արժեքով ընդլայնման նպատակով օտարել հարակից ընդլայնվող /կադաստրային ծածկագիր 07-029-0009-0081/ 0.07հա բնակավայրերի նշանակության, բնակելի կառուցապատման հողամասը (սեփականատեր Ահմադ Ղասեմի Ասլ Սոլեյմանին), քանի որ նշված ընդլայնվող հողամասը շուրջ 60 տոկոսով պարփակված է օտարվող հողամասին և տեղանքի ռելիեֆից և դիրքից ելնելով հնարավոր է այնտեղ մուտք գործել միայն ընդլայնվող հողամասից. այն հնարավոր չէ որպես առանձին գույքային միավոր օտարել:

4. Թույլատրել Ջովունի համայնքի ղեկավարին Ջովունի համայնքի վարչական տարածքում գտնվող՝ օտարվող /կադաստրային ծածկագիր 07-029-0020-0139/ 0.02227հա համայնքային սեփականություն հանդիսացող բնակավայրերի նշանակության, այլ հողամասն ուղղակի վաճառքի եղանակով, ամբողջ կադաստրային արժեքով ընդլայնման նպատակով օտարել հարակից ընդլայնվող /կադաստրային ծածկագիր 07-029-0020-0107/ 0.1հա բնակավայրերի նշանակության, այլ հողամասը (սեփականատեր Նորիկ Քերոբի Հայրապետյանին), քանի որ նշված ընդլայնվող հողամասը շուրջ 60 տոկոսով պարփակված է օտարվող հողամասին և տեղանքի ռեփեֆից և դիրքից ելնելով հնարավոր է այնտեղ մուտք գործել միայն ընդլայնվող հողամասից. այն հնարավոր չէ որպես առանձին գույքային միավոր օտարել:

5. Թույլատրել Ջովունի համայնքի ղեկավարին Ջովունի համայնքի վարչական տարածքում գտնվող՝ օտարվող /կադաստրային ծածկագիր 07-029-0185-0027/ 0.10173հա համայնքային սեփականություն հանդիսացող գյուղատնտեսական նշանակության, վարելահող հողամասն ուղղակի վաճառքի եղանակով, ամբողջ կադաստրային արժեքով ընդլայնման նպատակով օտարել հարակից ընդլայնվող /կադաստրային ծածկագիր 07-029-0185-0011/ 0.24հա գյուղատնտեսական նշանակության հողամասը (սեփականատեր Հայկ Պետրոսի Բաղդասարյանին), քանի որ նշված ընդլայնվող հողամասը շուրջ 60 տոկոսով պարփակված է օտարվող հողամասին և տեղանքի ռեփեֆից և դիրքից ելնելով հնարավոր է այնտեղ մուտք գործել միայն ընդլայնվող հողամասից. այն հնարավոր չէ որպես առանձին գույքային միավոր օտարել:

Կողմ 9

Դեմ 0

Ձեռնպահ 0

Ազիզ Ավդալյան
Գոռ Հայրապետյան
Էմիլ Ավուջյան
Արմեն Բարսեղյան
Արմենուհի Բաղդասարյան
Գարիկ Սիրականյան
Հարություն Պետրոսյան
Գրիգոր Բաղդասարյան
Մհեր Սիմոնյան

ՀԱՄԱՅՆՔԻ ՂԵԿԱՎԱՐ



ՎՐՈՒՅՐ ՍԻՄՈՆՅԱՆ

ՀՈՂԱՄԱՍԻ ՀԱՏԱԿԱԳԻՐ

Ջովուճի համայնք

Վերին, ազատուն
Կոտայք

ին Հողատկայցման կիճքը Ջովուճի համայնքի ղեկավարի թիվ 267 որոշում կայացված 05.09.2017թ.

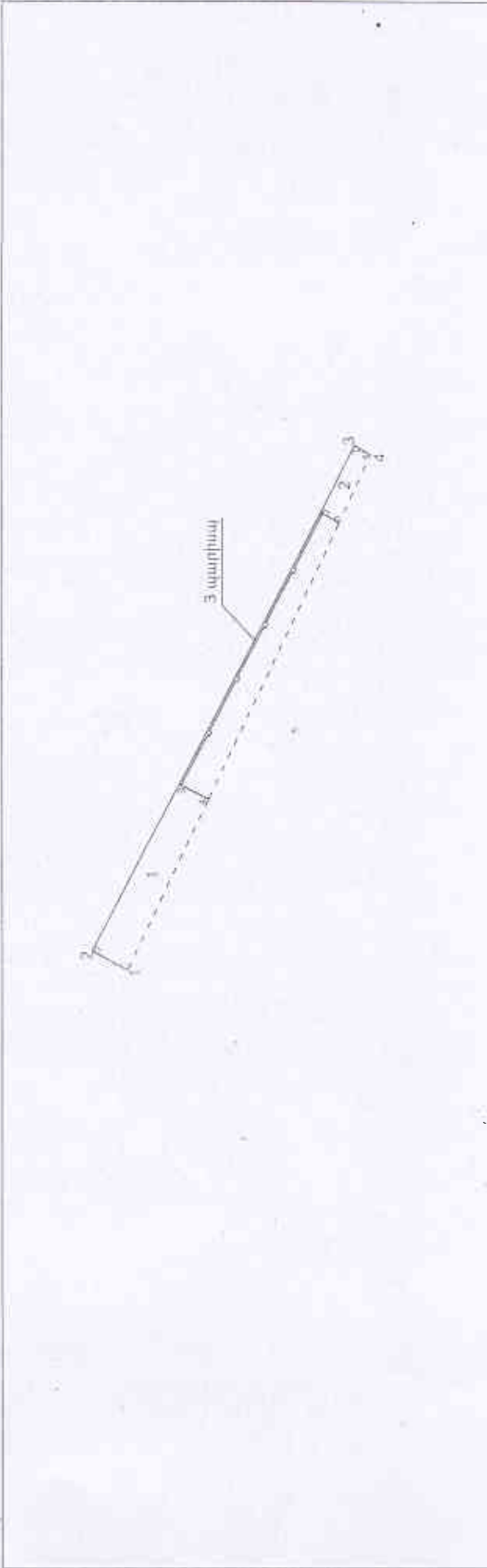
Ջովուճի

12-րդ փուլից, թիվ 20/1

հատված

հատված

Մասշտաբ 1:500



ՀՈՂԱՄԱՍԻ

Կատարող (Անվանումը (Ինք))	Փաստաթուղթի համար	Տարածքի մակերեսը (մ²)	Տարածքի կազմակերպչի անվանումը (ՍՊԸ/ՍՊԿ/ՍՊԲ/ՍՊԴ/ՍՊԵ/ՍՊՄ/ՍՊԸ/ՍՊԿ/ՍՊԲ/ՍՊԴ/ՍՊԵ/ՍՊՄ)	Տարածքի կազմակերպչի անվանումը (ՍՊԸ/ՍՊԿ/ՍՊԲ/ՍՊԴ/ՍՊԵ/ՍՊՄ)	Տարածքի կազմակերպչի անվանումը (ՍՊԸ/ՍՊԿ/ՍՊԲ/ՍՊԴ/ՍՊԵ/ՍՊՄ)	Վերականգնման և/կամ արտադրության համար		Վերականգնման և/կամ արտադրության համար	
						Վերականգնման և/կամ արտադրության համար	Վերականգնման և/կամ արտադրության համար	Վերականգնման և/կամ արտադրության համար	Վերականգնման և/կամ արտադրության համար
Փանկազուր	07-029-0006-0044-ԻԿ	8257,01 91	ՀՀ 050527 25	ՀՀ 050527 25	ՀՀ 050527 25	1	1	0407201 01	ՀՀ 050527 25
Ապրտանալից երանգվածներ		8257,01 92	ՀՀ 050527 25	ՀՀ 050527 25	ՀՀ 050527 25	2	2	0407201 02	ՀՀ 050527 25
Արտադրության նշանակությունը		8257,01 93	ՀՀ 050527 25	ՀՀ 050527 25	ՀՀ 050527 25	3	3	0407201 03	ՀՀ 050527 25
Ջողովուճի համայնքի տարածք		8257,01 94	ՀՀ 050527 25	ՀՀ 050527 25	ՀՀ 050527 25	4	4	0407201 04	ՀՀ 050527 25
		8257,01 95	ՀՀ 050527 25	ՀՀ 050527 25	ՀՀ 050527 25	5	5	0407201 05	ՀՀ 050527 25



Կատարող
Ստորագրություն

Արտադրող/Վերականգնող
(նրան ազատուն)

045

Որակավորման վկայականի համարը

282 110 104352

«ԱՎՋԱՆԱԿՆՏ-2012» ՍՊԸ

(վերականգնման համար)

05.09.2017թ

Ստորագրություն

Ստորագրություն



ՀՈՂԱՄԱՍԻ ՀԱՏԱԿԱԳԻԾ

Զոլյուցի համայնք
Ամուն, ազգանուն

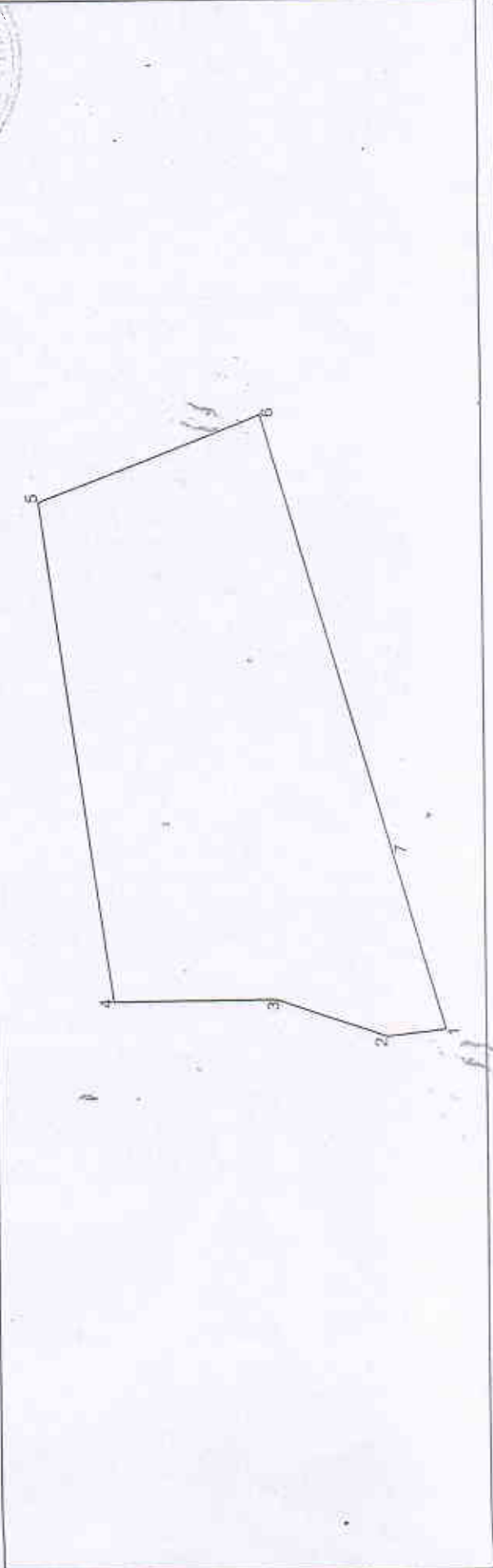
իմ Հողատկայցման հիմքը

Կտայք
Մարզ


Զոլյուցի
Համայնք

Դասը

Մասշտաբ 1:500



ՀՈՂԱՄԱՍԻ		ՇԵՆՔԻ ՇԻՆՈՒԹՅԱՆ	
Մակերես (հա)	0.10173 հա	Ստանդարտացված սեփականատիրոջ (զբաղստորագրողի) ստանդարտացված (սակման մեջ)	Պորտառական նշանակությունը (սակման մեջ)
Ծածկագիրը	07-029-0185-0027	Պատկերային նշանակությունը (զբաղստորագրողի ստանդարտացված)	Պորտառական նշանակությունը (սակման մեջ)
Կատարողը	Վարդանիշյան Գրիգորյան ՍՊԸ	Պատկերային նշանակությունը (զբաղստորագրողի ստանդարտացված)	Պորտառական նշանակությունը (սակման մեջ)
Պրոեկտորին վճարված համարը	045	Պատկերային նշանակությունը (զբաղստորագրողի ստանդարտացված)	Պորտառական նշանակությունը (սակման մեջ)
Պրոեկտորին վճարված ամիթ	282.110.104352	Պատկերային նշանակությունը (զբաղստորագրողի ստանդարտացված)	Պորտառական նշանակությունը (սակման մեջ)
Պրոեկտորին վճարված համարը	045	Պատկերային նշանակությունը (զբաղստորագրողի ստանդարտացված)	Պորտառական նշանակությունը (սակման մեջ)
Պրոեկտորին վճարված ամիթ	282.110.104352	Պատկերային նշանակությունը (զբաղստորագրողի ստանդարտացված)	Պորտառական նշանակությունը (սակման մեջ)



17.07.2017թ.

Ս. Նազարյան

Պրոեկտոր



ՀԱՅԱՍՏԱՆԻ ՀԱՆՐԱՊԵՏՈՒԹՅԱՆ ԶՈՎՈՒՆԻ ՀԱՄԱՅՆՔԻ ԱՎԱԳԱՆԻ

Հայաստանի Հանրապետության Կոտայքի մարզի
Զովունի համայնքի 1 փողոց 133, Հեռ (+374224) 6 00 47, Կոդ 03301313, E-mail zovuni.kotayq@mta.gov.am

ՈՐՈՇՈՒՄ

«09» հոկտեմբերի 2017 թվականի No 121

ՀԱՅԱՍՏԱՆԻ ՀԱՆՐԱՊԵՏՈՒԹՅԱՆ ԿՈՏԱՅՔԻ ՄԱՐԶԻ ԶՈՎՈՒՆԻ ՀԱՄԱՅՆՔԻ ՀԱՄԱՅՆՔԱՅԻՆ ՍԵՓԱԿԱՆՈՒԹՅՈՒՆ ՀԱՄԱՐՎՈՂ ԳՈՒՅՔՆ ԱՃՈՒՐԴԱՅԻՆ ԿԱՐԳՈՎ ՕՏԱՐԵԼՈՒ ԵՎ ՄՐՅՈՒԹԱՅԻՆ ԿԱՐԳՈՎ ՎԱՐՁԱԿԱԼՈՒԹՅԱՆ ՏՐԱՄԱԴՐԵԼՈՒ ՄԱՍԻՆ

Ղեկավարվելով Հայաստանի Հանրապետության «Քաղաքացիական օրենսգրքի» 608-րդ հոդվածի և «Տեղական ինքնակառավարման մասին» Հայաստանի Հանրապետության օրենքի 18-րդ հոդվածի 1-ին մասի 21)-րդ կետի պահանջներով՝ համայնքի ավագանին՝ **որոշում է.**

1. Հայաստանի Հանրապետության Կոտայքի մարզի Զովունի համայնքի վարչական տարածքում գտնվող համայնքային սեփականություն համարվող հողատարածքներն օտարել աճուրդային կարգով համաձայն հավելված 1-ի:
2. Հայաստանի Հանրապետության Կոտայքի մարզի Զովունի համայնքի վարչական տարածքում գտնվող, համայնքային սեփականություն համարվող գույքերը մրցութային կարգով տրամադրել վարձակալության համաձայն հավելված 2-ի:

Կողմ 9

Դեմ 0

Ձեռնպահ 0

Ազիզ Ավդալյան
 Գոռ Հայրապետյան
 Էմիլ Ավուշյան
 Արմեն Բարսեղյան
 Արմենուհի Բաղդասարյան
 Գարիկ Սիրականյան
 Հարություն Պետրոսյան
 Գրիգոր Բաղդասարյան
 Միեր Սիմոնյան

ՀԱՄԱՅՆՔԻ ՂԵԿԱՎԱՐ՝



ՎՐՈՒՅՐ ՍԻՄՈՆՅԱՆ

ՀԱՎԵԼՎԱԾ 1
 ԶՈՎՈՒՆԻ ՀԱՄԱՅՆՔԻ ԱՎԱԳԱՆՈՒ 2017 ԹՎԱԿԱՆԻ ՀՈԿՏԵՄԲԵՐԻ 9-Ի №121 ՈՐՈՇՄԱՆ
 Կ.Տ



Ընդամենը	Անվանումը	Ձևերի անվանումը	Ձևի համար	Մակերեսը /հա/	Ճարտարապետական նշանակությունը	Փորձարարական նշանակությունը	Մեկնարկային գին /դրամ/	Աստիճանականությունը
1	հողամաս	Կոտայքի մարզ գ. Զովունի 40 փողոց 3/1	07-029-0020-0141	0.08	բնակավայրերի	բնակելի կառուցապատման	2171520	չկան
2	հողամաս	Կոտայքի մարզ գ. Զովունի 40 փողոց 3/2	07-029-0020-0142	0.08	բնակավայրերի	բնակելի կառուցապատման	2171520	չկան
3	հողամաս	Կոտայքի մարզ գ. Զովունի	07-029-0200-0076	0.04625	գյուղատնտեսական	այլ	6280	չկան
4	հողամաս	Կոտայքի մարզ գ. Զովունի	07-029-0186-0051	0.16453	գյուղատնտեսական	վարելահող	194968	չկան
5	հողամաս	Կոտայքի մարզ գ. Զովունի	07-029-0185-0037	0.49094	գյուղատնտեսական	այլ	66277	չկան
6	հողամաս	Կոտայքի մարզ գ. Զովունի	07-029-0127-0010	0.54889	գյուղատնտեսական	այլ	74100	չկան
7	հողամաս	Կոտայքի մարզ գ. Զովունի	07-029-0102-0009	3.0	գյուղատնտեսական	արոտավայր	202500	չկան
8	հողամաս	Կոտայքի մարզ գ. Զովունի	07-029-0013-0150	0.32191	գյուղատնտեսական	այլ	43478	չկան
9	հողամաս	Կոտայքի մարզ գ. Զովունի	07-029-0013-0148	0.55	գյուղատնտեսական	այլ	74250	չկան

ՀԱՎԵԼՎԱԾ 2
 ԶՈՎՈՒՆԻ ՀԱՄԱՅՆՔԻ ԱՎԱԳԱՆՈՒ 2017 ԹՎԱԿԱՆԻ ՀՈԿՏԵՄԲԵՐԻ 9-Ի №121 ՈՐՈՇՄԱՆ

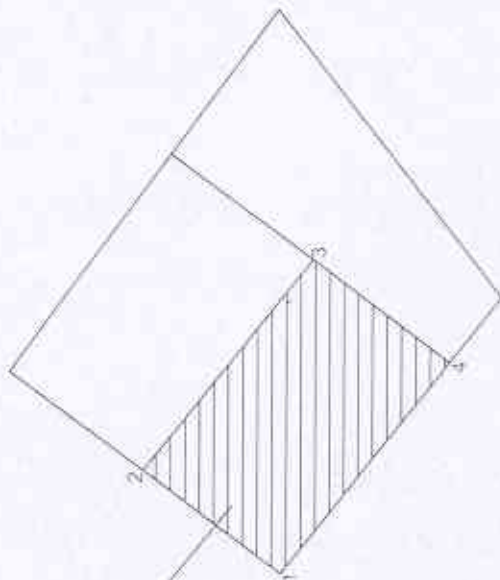
Կ. Տ.

Ընդամենը	Անվանումը	Ձևերի անվանումը	Ձևի համար	Մակերեսը /հա/	Ճարտարապետական նշանակությունը	Փորձարարական նշանակությունը	Մեկնարկային գին /դրամ/	Աստիճանականությունը
1	հողամաս	Կոտայքի մարզ գ. Զովունի 1փողոց 1/3	07-029-0044-0031	0.23921	բնակավայրերի	բնակելի կառուցապատման	1082019	չկան



ՀՈԴՂԱՍԱՍԻ ԳԱՏԱԿԱԳԻԾ

Ձևերի համարը _____ հԵ Հողատեղեկան քիմերը _____ 40-րդ փողոց քով 3
 Կոտայք _____ Զրույցի _____
 Մասշտաբ 1:1000 _____ Խոտայք _____



N2 բաժանվող տողանոս 0 080000 հա

Վերականգնողական հատվածի նկարագրություն	Վերականգնողական հատվածի մակերեսը (հա)	Կտրվածքներ		Գնահատված արժեքները (հազար ՀՀ դր)	Մշակմանը (բուսաբուծության) սահմանափակումներ	Վերականգնողական հատվածի կարգավիճակ	Վերականգնողական հատվածի համար
		Վերականգնողական հատվածի մակերեսը (հա)	Վերականգնողական հատվածի արժեքը (հազար ՀՀ դր)				
1. Առանցքային (հա)	0.08000 հա						
2. Ծածկաբլուր	07-029-0020-0114-ից	817,7600 08	44,56200 07	27.53			
3. Ապարտիզան-Ն չանանու բլուր Եր	բնակավայրերի	817,7600 08	44,56200 07	33.36			
4. Գոլթարակյան Ն չանանու բլուր Եր	բնակելի կառուցապատման	817,7600 08	44,56200 07	27.53			
5. Զրույցային ծածկաբլուր		817,7600 08	44,56200 07	36.54			



Կատարող _____ Արթուրյան Ռազմիկան
 (ստորագրություն)
 Իրավաբանական Վերականգնողական Համայնք ԳԿԾ ԿՈՏԱՅԿԻ ԿՐԻՄԻԱՆ ԿՐԻՄԻԱՆ ԿՐԻՄԻԱՆ ԿՐԻՄԻԱՆ
 Ծածկաբլուրային հատվածի համարը 282 110 104352
 Կատարման վճարման համարը _____

20.09.2017



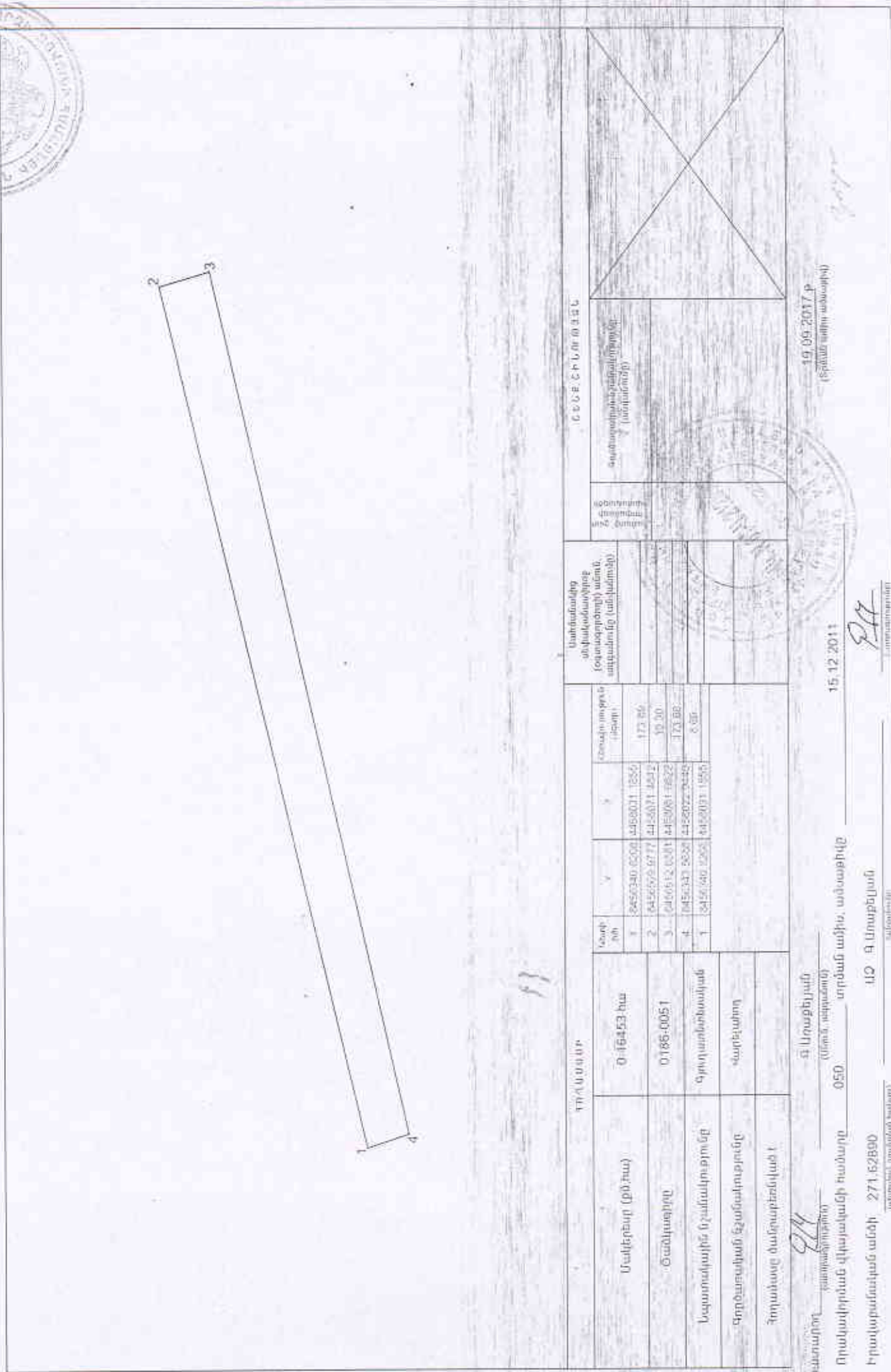
ՀՀ Հանրապետության Հողային և տնտեսական հարցերի նախարարություն

ՀՀ Հանրապետության Հողային և տնտեսական հարցերի նախարարություն

Կտրույթ
Մարզ

Զովունի
Հանայր

Մասշտաբ 1:1000



ԿՐՈՒՄԱՅԻՆ ԿԱՐԿԱՆՈՒՄ

Մակերեսը (քմ.հա)	0,16453 հա	Կարգավիճակ	Վ Արտքելյան
Ծածկագիրը	0185-0051	Վարչատարածքային միավոր	(Սևունի, Կարճաշեն)
Նպատակային նշանակությունը	Գյուղատնտեսական	Մարզ	050
Գործարարական նշանակությունը	Վարչատարածքային	Մարզ	ՀՀ
Քողմանքը	Վարչատարածքային	Մարզ	ՀՀ

Կարգ. հոդ	Վ	Կ	Ընդամենը (մետր)
1	0450340 0000	01850011 1356	173,86
2	0450340 0000	01850011 1356	10,00
3	0450340 0000	01850011 1356	173,86
4	0450340 0000	01850011 1356	0,00

Սահմանափակող սեփականատեր (օգտագործողի անուն, անձրանունը, անվանումը)	ՎԱՐՉԱՏԱՐԱԾՔԱՅԻՆ ՄԱՐԶ
Վերջին գրանցման ամսաթիվը	19.09.2017 թ
Վերջին գրանցման համարը	(Տրամադրվում է անհատիկ)

Կտրույթը կատարվել է 2017 թ. 09.19-ին

Որոշման համարը՝ 050

Կտրույթը կատարվել է 2017 թ. 09.19-ին

Կտրույթը կատարվել է 2017 թ. 09.19-ին

15.12.2011

19.09.2017 թ

(Տրամադրվում է անհատիկ)

Հողասանի Հասկացում

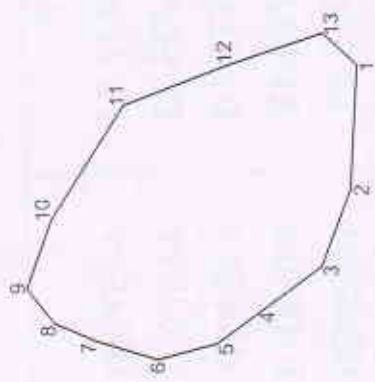
Ձվույնի համայնք

Ամր. Գ. Կոտայք

Մասշտաբ 1:2000

16 հողատեղացման հիմքը

Ձվույնի համայնք



Գծաչափ (մետր)	Կարկանդակ		Գծաչափ (մետր)	Սահմանային սահմանափակող (օգտատիրոջ անուն, ազգանունը (անվանում))	Վերականգնողական հատված	Ն.Ն.Ք. Հ.Ն.Ս.ՈՒԹՅԱՆ
	Y	X				
1	845627.87	4457001.10	13.81			
2	845679.33	4457003.20	21.72			
3	845679.10	4458001.21	20.00			
4	8457103.12	4458001.21	13.98			
5	8456795.31	4458003.32	16.93			
6	8456791.26	4458001.14	17.09			
7	8456726.03	4458001.39	11.01			
8	8456791.47	4458001.94	13.98			
9	8456720.68	4458001.00	13.98			
10	8456706.04	4458001.32	35.34			
11	8456706.30	4458003.94	20.94			
12	8456706.20	4458001.70	16.96			
13	8456836.33	4458000.00	13.98			
1	8456837.47	4457001.10				

Կատարող *[Signature]* Կրթատնային Նախարարության (անուն, ազգանուն)

Որակավորման վերականգնողական համարը 045 տրման ամիս, ամսաթիվը «ՍԿԳԲԱԿԵՏ-2012» ՍՊԸ
Իրավաբանական անձի 282.110.104352 (անուն, ազգանուն)



30.08.2017թ.

ՀՈՂԱՍՍԱՒ ՀԱՏԱԿԱԳԻԾ

Չովունի հանայնք

անուն, ազգանուն

Կտայք

Ստոր

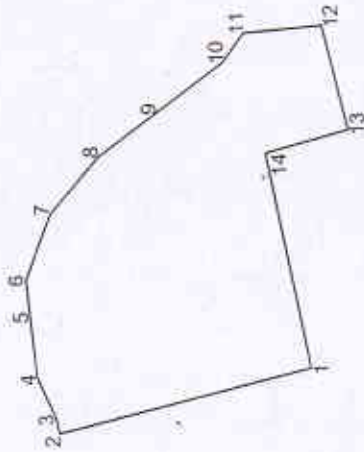
Մասշտաբ 1:2000

ին Հողատուկացման դիմքը

Չովունի

համայնք

հասցե



Հարկային կատարման կետ	Ատրիվումները		Չօթյան կախիկ (ժայռ)	Մեխանիկական օբյեկտների (օբյեկտների) անուն, ազգանունը (անվանում)	Արտադրողի անունը (անվանում)	Մասնագրանցման օբյեկտի համար
	Y	X				
1	845870.93	445942.96	16.13			
2	845964.91	445959.38	3.99			
3	845968.62	445951.22	12.01			
4	845940.62	445951.05	16.38			
5	845984.72	445954.86	10.25			
6	845994.91	445951.73	18.69			
7	845973.28	445951.03	18.20			
8	845976.85	445949.43	18.99			
9	845978.12	445943.14	22.28			
10	845971.37	445946.18	9.38			
11	845979.78	445949.55	21.84			
12	845970.46	445943.28	21.14			
13	845970.12	445943.10	22.85			
14	845977.28	445944.71	3.66			
1	8458670.93	445942.96				

ԽՈՂԱՍՍՈՒՄ

Սանիտար (հա) 0-54889 հա

Ծածկագիրը 07-029-0127-0007-ից

Նպատակային նշանակությունը գյուղատնտեսական

Գործառնական նշանակությունը այլ հող

Խորանարդ ճանրաբերված է

Կատարող *Ռեյս* (ստորագրություն) (անուն, ազգանուն) 045

Որակավորման վկայականի համարը 282.110.104352

Իրավաբանական անձի (ստորագրողի անուն) «ՍԱԲԵՐԱԿԻՏ-2012» ՍՊԸ



10.07.2017թ

Է. Երզն

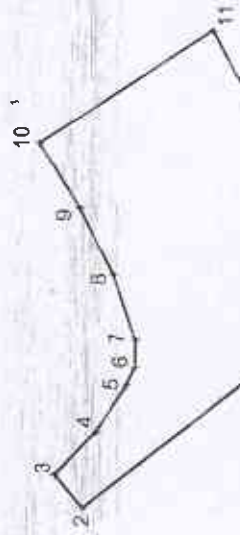
ՀՈՂԱՄԱՍԻ ՀԱՏԱԿԱԳԻԾ

Ձեռքով համալիր
 Ամուն, ազգանուն
 Կրտսեր
 Անուն

ին Հողիտակագման հիմքով
 Զրկումի
 Պատվով

Մասշտաբը 1:5000

Պատվով



Կարգի հիմ	Y	X	Կենտրոնի կոորդինատներ (մետր)
1	8457177.7506	4463626.2707	194.47
2	8457050.3681	4463627.6505	20.21
3	8457000.8209	4463603.7369	39.72
4	8457100.3527	4463672.9992	35.94
5	8457139.4954	4463623.4035	12.03
6	8457151.1071	4463647.2001	16.16
7	8457199.2700	4463647.5973	45.23
8	8457212.1036	4463622.1095	46.54
9	8457255.5725	4463633.5095	50.70
10	8457206.9700	4463610.0540	135.73
11	8457372.7225	4463693.1790	95.47
12	8457297.3557	4463655.8562	40.21
13	8457250.7292	4463641.8999	64.77
14	8457196.4537	4463627.9260	19.740

ՀՈՂԱՄԱՍԻ

Տակերից ընդամենը (ըմ.հա)	3,0000հա	Սահմանափակ վիճակում (տարածություն) անուն, ազգանուն (անվանում)	Գործառնական հատկանք	ԸՇՆՔ, ՇՈՆՈՒԹՅԱՆ
Ծածկագիրը	0102-0003-ից			
Նպատակային նշանակությունը	Գյուղատնտեսական			
Գործառնական նշանակությունը	Արտավայր			
Հողամասը ծանոթագրված է				

Կատարող (գրություն)
 Պատվով (անուն, ազգանուն)
 Որակավորման վկայականի համարը 050 տրման ամիս, ամսաթիվը
 Իրավաբանական անձի 271.62890
 (հեռավան գրություն համար)

25.09.2017 թ.
 (Տրման ամիս ամսաթիվ)





ՀՊՂԱՍՄԱՆ ԲԱՏԱԿԱԳԻՐ

Զուգուցի համայնք

Մասն. տեղամասի

կտրապ

կամ

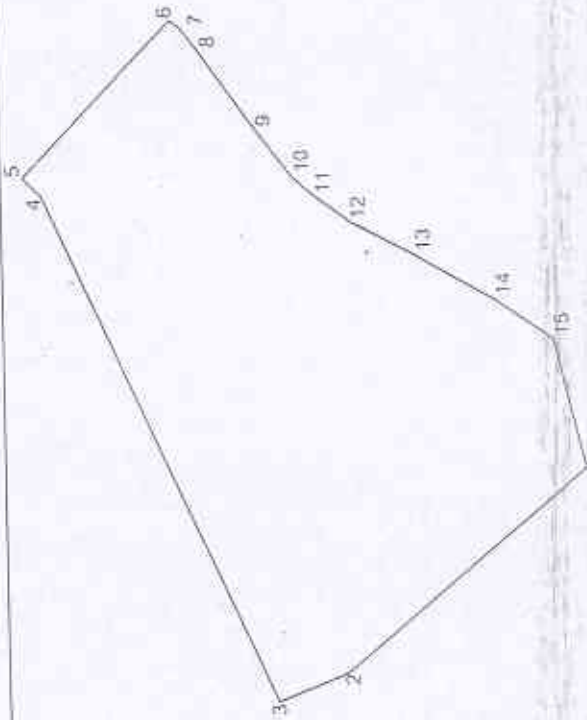
Մասշտաբ 1:1000

ԿՑ Բողոտակազման իրնքը

Զուգուցի

համայնք

կազմ



Հարկարկում (մետր)	Կ	Մ	Ն
1	81546,79	24	445024,80
2	81545,82	82	445276,10
3	81584,93	00	445097,23
4	81585,48	31	445051,19
5	81585,10	40	445031,26
6	81585,38	86	445077,87
7	81583,69		445086,29
8	81583,10		445095,59
9	81583,24	04	445090,75
10	81583,24	04	445090,75
11	81585,42		445097,43
12	81585,11		445074,43
13	81585,07		445086,00
14	81584,93	00	445097,23
15	81584,70		445024,80

Հարկարկում (մետր)	Վանկերի քանակը (հազար)
1	1,22
2	9,78
3	75,39
4	1,02
5	10,76
6	1,17
7	1,15
8	1,16
9	1,16
10	1,16
11	1,07
12	1,07
13	1,16
14	1,16
15	1,22

Մասնագրություն (մետր)	Վանկերի քանակը (հազար)
1	1,22
2	9,78
3	75,39
4	1,02
5	10,76
6	1,17
7	1,15
8	1,16
9	1,16
10	1,16
11	1,07
12	1,07
13	1,16
14	1,16
15	1,22

Մասնագրություն (մետր)	Վանկերի քանակը (հազար)
1	1,22
2	9,78
3	75,39
4	1,02
5	10,76
6	1,17
7	1,15
8	1,16
9	1,16
10	1,16
11	1,07
12	1,07
13	1,16
14	1,16
15	1,22

Մասնագրություն (մետր)	Վանկերի քանակը (հազար)
1	1,22
2	9,78
3	75,39
4	1,02
5	10,76
6	1,17
7	1,15
8	1,16
9	1,16
10	1,16
11	1,07
12	1,07
13	1,16
14	1,16
15	1,22

Մասնագրություն (մետր)	Վանկերի քանակը (հազար)
1	1,22
2	9,78
3	75,39
4	1,02
5	10,76
6	1,17
7	1,15
8	1,16
9	1,16
10	1,16
11	1,07
12	1,07
13	1,16
14	1,16
15	1,22

Մասնագրություն (մետր)

Վանկերի քանակը (հազար)

Մասնագրություն (մետր)

Վանկերի քանակը (հազար)

Մասնագրություն (մետր)

Վանկերի քանակը (հազար)

Մասնագրություն (մետր)

Վանկերի քանակը (հազար)

Մասնագրություն (մետր)

Վանկերի քանակը (հազար)



24.08.2017 թ.

Մարզ. 16.

ՀՈՂԱՍԱՍԻ ՀԱՏԱԿԱԳԻԾ

Հաստատված
45
2017 թ.

Ձվուրնի հանայնք

Ամուճ. սազանուն

Կուտայք

Ամրոց

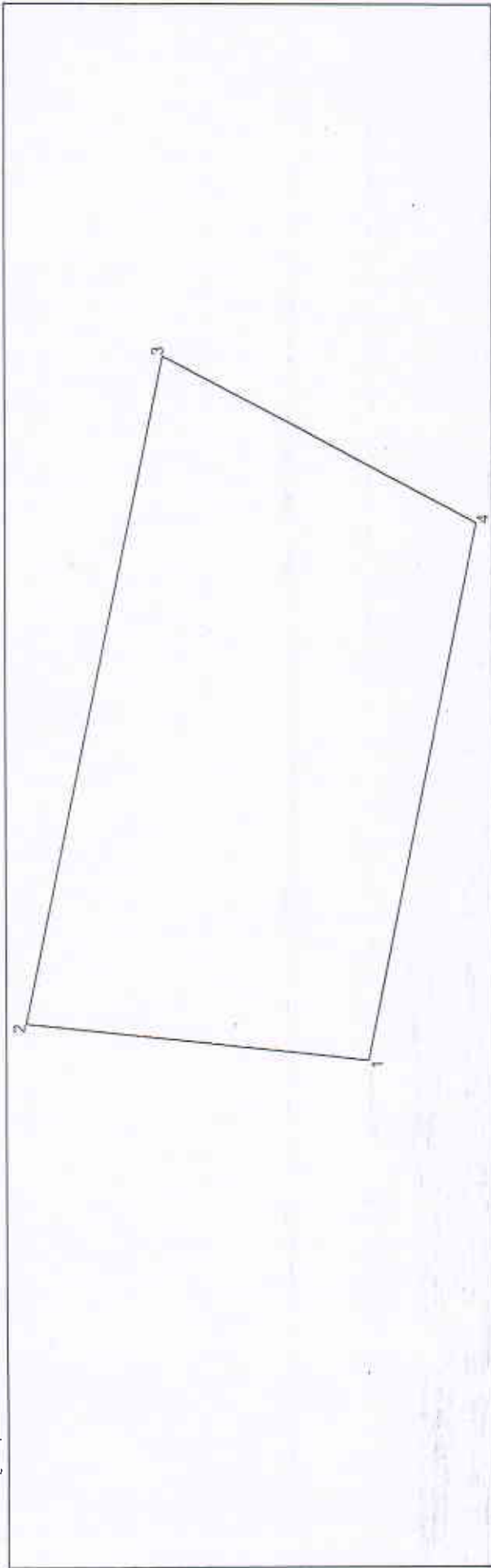
ին հողիատկացման հիմքը

Ձվուրնի

Հատված

Հատված

Անաչառք 1:1000



ՀՈՂԱՍԱՍԻ		ՇՆՆԱԳՐԱԿԱԳՐԱԿ													
Սահմանադրված (հա)	0.550000 հա	Սահմանադրված կիսակազմերի անուն, սպորտային կազմակերպություն	Տարածված կիսակազմեր (տեղանուններ)												
Ծածկագիր	07-029-0013-0148	Քաղաքի կազմեր (մետր)	Տարածված կիսակազմեր (տեղանուններ)												
Նպատակային նշանակությունը	Գյուղատնտեսական	<table border="1"> <thead> <tr> <th>Y</th> <th>X</th> </tr> </thead> <tbody> <tr> <td>1 1455305.12</td> <td>4452303.35</td> </tr> <tr> <td>2 1455311.00</td> <td>4452308.73</td> </tr> <tr> <td>3 1455316.83</td> <td>4452313.57</td> </tr> <tr> <td>4 1455321.56</td> <td>4452318.51</td> </tr> <tr> <td>5 1455326.12</td> <td>4452323.35</td> </tr> </tbody> </table>	Y	X	1 1455305.12	4452303.35	2 1455311.00	4452308.73	3 1455316.83	4452313.57	4 1455321.56	4452318.51	5 1455326.12	4452323.35	Տարածված կիսակազմեր (տեղանուններ)
Y	X														
1 1455305.12	4452303.35														
2 1455311.00	4452308.73														
3 1455316.83	4452313.57														
4 1455321.56	4452318.51														
5 1455326.12	4452323.35														
Գործառնական նշանակությունը	այլ հող														
Հողատեսակի օգտագործումը															



Արհատան Ղազարյան
(Անուն, ազգանուն)

տրման ամիս, ամսաթիվը
«ԱԿՏՐԱՍԿԵՏ-2012» ՍՊԸ

282.110.104352
(Կետային գրանցման համարը)

Ռոպակոյրման վկայականի համարը
Հրավարման ամիս

Ս Ղազարյան

(Կնիք/Ստորագրություն)

20.06.2017 թ.

ՀՊՊԱՍԱՍԻ ՀԱՏԱԿԱԳԻԾ

Ջովուցի համայնք

(մուն. ազգանուն)

Կոտայք

Սարգ

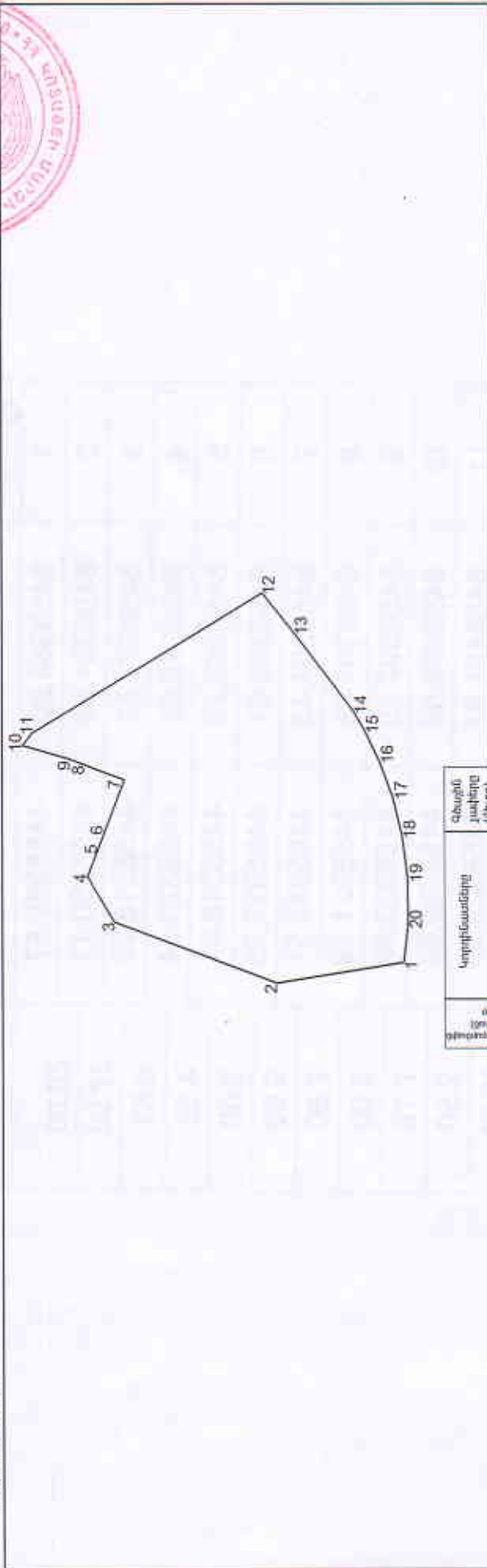
Մասշտաբ 1:1000

ին Հողատվացման քիմքը

Ջովուցի

Դառնակը

Դառնակը



Հարկման կետի համար	Կոորդինատներ		Չափումը (մետր)
	Y	X	
1	845384.00	4455289.07	30.80
2	845381.09	4455280.11	27.90
3	845371.62	4455116.22	8.51
4	845376.85	4455020.54	4.20
5	845383.20	4455118.81	3.00
6	845380.01	4455317.75	9.00
7	845384.43	4455314.57	7.50
8	845397.08	4455321.59	2.00
9	845397.78	4455323.46	7.78
10	845399.00	4455330.92	2.20
11	845401.07	4455323.39	47.31
12	845424.44	4455292.36	8.31
13	845417.94	4455287.16	19.75
14	845405.41	4455277.50	3.04
15	845402.28	4455271.80	5.41
16	845397.30	4455273.46	6.41
17	845391.35	4455271.28	0.16
18	845385.38	4455269.83	8.96
19	845378.43	4455268.22	7.96
20	845370.01	4455268.60	7.59
Σ	845384.00	4455289.07	315.57

Մակերեսը (հա)	0.23921 հա, որից 0.13613 հա այլ հող
Ծածկագիր	07-029-0044-0009-ից 07-029-0044-0025-ից
Նպատակային նշանակությունը	բնակավայրերի
Պորձարձման նշանակությունը	այլ հող
Հողմասշ ծանրաբեռնված է	բնակելի կառուցապատման

Կատարող *Մարգարիտ Կարսյան*
(տարրադրող)

Մրցատեղի նախարար (մուն. ազգանուն) 045

Որակարգման վկայականի համար 282.110.104352

Իրավաբանական անձի (ստանդարտ գրանցման համար) «ԱԿՏՆԱԿԿԵՏ-2012» ՍՊԸ

Սահմանակից սեփականատեր (օգտագործող) անուն, ազգանունը (անվանումը)	
Վերջին տարի	
Պորձարձման նշանակությունը (անվանումը)	Ե Ս Բ Ը Ի Ե Ն Ո Յ Ի Ա Ս



29.05.2017թ.

Handwritten signature and notes at the bottom of the page.



ՀԱՅԱՍՏԱՆԻ ՀԱՆՐԱՊԵՏՈՒԹՅԱՆ ԶՈՎՈՒՆԻ ՀԱՄԱՅՆՔԻ ԱՎԱԳԱՆԻ

Հայաստանի Հանրապետության Կոտայքի մարզի
Զովունի համայնքի 1 փողոց 133, Հեռ. (+374224) 6 00 47, Կոդ. 03301313, E-mail zovuni.kotayq@mta.gov.am

ՈՐՈՇՈՒՄ

«09» հոկտեմբերի 2017 թվականի No 122

ՀԱՅԱՍՏԱՆԻ ՀԱՆՐԱՊԵՏՈՒԹՅԱՆ ԿՈՏԱՅՔԻ ՄԱՐԶԻ ԶՈՎՈՒՆԻ ՀԱՄԱՅՆՔԻ
«Ռ. ԲԱՂՂԱՍԱՐՅԱՆԻ ԱՆՎԱՆ ՄԻՋՆԱԿԱՐԳ ԴՊՐՈՑ» ՊՈԱԿ-Ի, ԴՊՐՈՑ ՀԱՃԱԽՈՂ
ԱՆԱՊԱՀՈՎ ԸՆՏԱՆԻՔՆԵՐԻ ԵՐԵՒԱՆԵՐԻ ԴԱՍԱԳՐՔԵՐԻ ՎՃԱՐՆԵՐԸ ՓՈԽԱՆՑԵԼՈՒ
ՄԱՍԻՆ

Ղեկավարվելով «Տեղական ինքնակառավարման մասին» Հայաստանի Հանրապետության օրենքի 38-րդ հոդվածի 1-ին մասի 7)-րդ կետի պահանջներով և հաշվի առնելով Հայաստանի Հանրապետության Կոտայքի մարզի Զովունի համայնքի «Ռ. Բաղղասարյանի անվան միջնակարգ դպրոց» ՊՈԱԿ-ի տնօրենի 2017 թվականի հոկտեմբերի 9-ի N58 գրությունը՝ համայնքի ավագանին՝ **որոշում է.**

1. Հայաստանի Հանրապետության Կոտայքի մարզի Զովունի համայնքի բյուջեից «Ռ. Բաղղասարյանի անվան միջնակարգ դպրոց» ՊՈԱԿ-ին փոխանցել 357420 (երեք հարյուր հիսուն յոթ հազար չորս հարյուր քսան) դրամ՝ որպես դպրոց հաճախող անապահով ընտանիքների երեխաների դասագրքերի արժեքի վճար, համաձայն «Ռ. Բաղղասարյանի անվան միջնակարգ դպրոց» ՊՈԱԿ-ի կողմից ներկայացված ցուցակի:
2. Սույն որոշումն ուժի մեջ է մտնում ստորագրման պահից:

Կողմ 9

Դեմ 0

Ձեռնպահ 0

Ազիզ Ավդալյան
Գոռ Հայրապետյան
Էմիլ Ավուշյան
Արմեն Բարսեղյան
Արմենուհի Բաղդասարյան
Գարիկ Սիրականյան
Հարություն Պետրոսյան
Գրիգոր Բաղդասարյան
Մհեր Սիմոնյան

ՀԱՄԱՅՆՔԻ ՂԵԿԱՎԱՐ՝



ՎՐՈՒՅՐ ՍԻՄՈՆՅԱՆ