



# ՀԱՅԱՍՏԱՆԻ ՀԱՆՐԱՊԵՏՈՒԹՅԱՆ ԶՈՎՈՒՆԻ ՀԱՄԱՅՆՔԻ ԱՎԱԳԱՆԻ

Հայաստանի Հանրապետության Կոտայքի մարզի  
Զովունի համայնքի 1 փողոց 133, Հեռ (+374224) 6 00 47, Կոդ 03301313, E-mail zovuni.kotayq@mta.gov.am

## ՈՐՈՇՈՒՄ

«14» օգոստոսի 2017 թվականի No 91

### ՀԱՅԱՍՏԱՆԻ ՀԱՆՐԱՊԵՏՈՒԹՅԱՆ ԿՈՏԱՅՔԻ ՄԱՐԶԻ ԶՈՎՈՒՆԻ ՀԱՄԱՅՆՔԻ ԱՎԱԳԱՆՈՒ ՆԻՍՏԻ ՕՐԱԿԱՐԳԸ ՀԱՍՏԱՏԵԼՈՒ ՄԱՍԻՆ

Ղեկավարվելով «Տեղական ինքնակառավարման մասին» Հայաստանի Հանրապետության օրենքի 14-րդ հոդվածի պահանջներով՝ համայնքի ավագանին **որոշում է՝**

հաստատել համայնքի ավագանու 2017 թվականի օգոստոսի 14-ի № 12 հերթական նիստի օրակարգը.

1. Հայաստանի Հանրապետության Կոտայքի մարզի Զովունի համայնքում գյուղատնտեսության և անասնապահության զարգացման ծրագրեր իրականացնելու նպատակով համայնքի մասնակցությամբ կազմակերպություն հիմնադրելու մասին:

2. Հայաստանի Հանրապետության Կոտայքի մարզի Զովունի համայնքի 2016 թվականի նոյեմբերի 28-ի N70-Ն որոշման մեջ փոփոխություններ կատարելու մասին:

3. Համայնքային սեփականություն հանդիսացող և որպես «անհայտ» քաղաքացու սեփականություն գրանցված հողատարածքները համայնքային սեփականություն ճանաչելու մասին:

4. Հայաստանի Հանրապետության Կոտայքի մարզի Զովունի համայնքի պարզեցված գլխավոր հատակագծում առանձին հողակտորների նպատակային և գործառնական նշանակությունները փոփոխելու մասին:

5. Հայաստանի Հանրապետության Կոտայքի մարզի Զովունի համայնքի համայնքային սեփականություն համարվող գույքն աճուրդային կարգով օտարելու և մրցույթային կարգով վարձակալությամբ տրամադրելու մասին:

6. Հայաստանի Հանրապետության Կոտայքի մարզի Զովունի համայնքի բնակիչ Մարյամ Պատվականի Նիկոլյանին դրամական օգնություն տրամադրելու մասին:

Կողմ 7

Դեմ 0

Ձեռնպահ 0

Ազիզ Ավդալյան

Գոռ Հայրապետյան

Արմեն Բարսեղյան

Գարիկ Սիրականյան

Հարություն Պետրոսյան

Գրիգոր Բաղդասարյան

Մհեր Սիմոնյան



ՀԱՄԱՅՆՔԻ ՂԵԿԱՎԱՐԻ Ժ/Պ

ԱՐՄԵՆ ՍԻՄՈՆՅԱՆ



# ՀԱՅԱՍՏԱՆԻ ՀԱՆՐԱՊԵՏՈՒԹՅԱՆ ԶՈՎՈՒՆԻ ՀԱՄԱՅՆՔԻ ԱՎԱԳԱՆԻ

Հայաստանի Հանրապետության Կոտայքի մարզի  
Զովունի համայնքի 1 փողոց 133, Հեռ. (+374224) 6 00 47, Կոդ. 03301313, E-mail zovuni.kotayq@mta.gov.am

## ՈՐՈՇՈՒՄ

«14» օգոստոսի 2017 թվականի No 92

ՀԱՅԱՍՏԱՆԻ ՀԱՆՐԱՊԵՏՈՒԹՅԱՆ ԿՈՏԱՅՔԻ ՄԱՐԶԻ ԶՈՎՈՒՆԻ ՀԱՄԱՅՆՔՈՒՄ  
ԳՅՈՒՂԱՏՆՏԵՍՈՒԹՅԱՆ ԵՎ ԱՆԱՄՆԱՊԱՀՈՒԹՅԱՆ ԶԱՐԳԱՅՄԱՆ ԾՐԱԳՐԵՐ  
ԻՐԱԿԱՆԱՅՆԵԼՈՒ ՆՊԱՏԱԿՈՎ ՀԱՄԱՅՆՔԻ ՄԱՍՆԱԿՑՈՒԹՅԱՄԲ ԿԱԶՄԱԿԵՐՊՈՒԹՅՈՒՆ  
ՀԻՄՆԱԴՐԵԼՈՒ ՄԱՍԻՆ

Ղեկավարվելով «Տեղական ինքնակառավարման մասին» Հայաստանի  
Հանրապետության օրենքի 18-րդ հոդվածի 1-ին մասի 15)-րդ կետի պահանջներով և հաշվի  
առնելով Զովունի համայնքի ղեկավարի առաջարկությունը՝  
համայնքի ավագանին որոշում է՝

Գյուղատնտեսության և անասնապահության զարգացման ծրագրեր իրականացնելու  
նպատակով Հայաստանի Հանրապետության Կոտայքի մարզի Զովունի համայնքում համայնքի  
մասնակցությամբ ստեղծել կազմակերպություն՝ «ԶՈՎՈՒՆԻ ՀԻԴՐՈՓՈՆԻՔՍ» սահմանափակ  
պատասխանատվությամբ ընկերություն անվանումով:

Կողմ 7

Դեմ 0

Ձեռնպահ 0

Ազիզ Ավդալյան

Գոռ Հայրապետյան

Արմեն Բարսեղյան

Գարիկ Սիրականյան

Հարություն Պետրոսյան

Գրիգոր Բաղդասարյան

Մհեր Սիմոնյան

ՀԱՄԱՅՆՔԻ ՂԵԿԱՎԱՐԻ Ժ/Պ



ԱՐՄԵՆ ՍԻՄՈՆՅԱՆ



# ՀԱՅԱՍՏԱՆԻ ՀԱՆՐԱՊԵՏՈՒԹՅԱՆ ԶՈՎՈՒՆԻ ՀԱՄԱՅՆՔԻ ԱՎԱԳԱՆԻ

Հայաստանի Հանրապետության Կոտայքի մարզի  
Զովունի համայնքի 1 փողոց 133, Հեռ (+374224) 6 00 47, Կոդ 03301313, E-mail zovuni.kotayq@mta.gov.am

## ՈՐՈՇՈՒՄ

«14» օգոստոսի 2017 թվականի No 93-Ն

ՀԱՅԱՍՏԱՆԻ ՀԱՆՐԱՊԵՏՈՒԹՅԱՆ ԿՈՏԱՅՔԻ ՄԱՐԶԻ ԶՈՎՈՒՆԻ ՀԱՄԱՅՆՔԻ 2016  
ԹՎԱԿԱՆԻ ՆՈՅԵՄԲԵՐԻ 28-Ի N70-Ն ՈՐՈՇՄԱՆ ՄԵՋ ՓՈՓՈԽՈՒԹՅՈՒՆՆԵՐ ԿԱՏԱՐԵԼՈՒ  
ՄԱՍԻՆ

Ղեկավարվելով «Իրավական ակտերի մասին» Հայաստանի Հանրապետության օրենքի  
70-րդ հոդվածի 2-րդ մասի 1)-ին կետի պահանջներով՝  
համայնքի ավագանին **որոշում է**.

Հայաստանի Հանրապետության Կոտայքի մարզի Զովունի համայնքի 2016 թվականի  
նոյեմբերի 28-ի «Հայաստանի Հանրապետության Կոտայքի մարզի Զովունի համայնքի 2017  
թվականի բյուջեի հաստատման մասին» N70-Ն որոշման մեջ կատարել փոփոխություններ  
համաձայն հավելվածի:

Կողմ 7

Դեմ 0

Ձեռնպահ 0

Ազիզ Ավդալյան

Գոռ Հայրապետյան

Արմեն Բարսեղյան

Գարիկ Սիրականյան

Հարություն Պետրոսյան

Գրիգոր Բաղդասարյան

Մհեր Սիմոնյան



ՀԱՄԱՅՆՔԻ ՂԵԿԱՎԱՐԻ Ժ/Պ

ԱՐՄԵՆ ՍԻՄՈՆՅԱՆ



1. Հատված 2-ի՝ Համայնքի բյուջեի ծախսերը՝ ըստ բյուջետային ծախսերի դասակարգման

1.6.1 Ընդհանուր բնույթի հանրային ծառայություններ

<<6200.0>> թիվը փոխարինել <<7000.0>> թվով

4.5.1 Ճանապարհային տրանսպորտ

<<25800.0>> թիվը փոխարինել <<26800.0>> թվով

6.3.1 Ջրամատակարարում

<<20500.0>> թիվը փոխարինել <<19500.0>> թվով

11.1.1 ՀՀ համայնքների պահուստային ֆոնդ

<<2944.0>> թիվը փոխարինել <<2144.0>> թվով

2. Հատված 3-ի՝ Համայնքի բյուջեի ծախսերը՝ ըստ բյուջետային ծախսերի տնտեսագիտական դասակարգման՝

Մասնագիտական ծառայություններ

4241 հոդվածի <<3200.0>> թիվը փոխարինել <<4200.0>> թվով

Պահուստային միջոցներ

4891 հոդվածի <<2944.0>> թիվը փոխարինել <<2144.0>> թվով

Շենքերի և շինությունների կառուցում

3. Հատված 6-ի՝ Համայնքի բյուջեի ծախսերը ըստ բյուջետային ծախսերի գործառնական և տնտեսագիտական դասակարգման

1.6.1 Ընդհանուր բնույթի հանրային ծառայություններ

4241 հոդվածի «2200.0» թիվը փոխարինել «3000.0» թվով

4.5.1 Ճանապարհային տրանսպորտ

5134 հոդվածի «800.0» թիվը փոխարինել «1800.0» թվով

6.3.1 Ջրամատակարարում

5134 հոդվածի «3700.0» թիվը փոխարինել «2700.0» թվով

11.1.2 ՀՀ համայնքների պահուստային միջոցներ

4891 հոդվածի <<2944.0>> թիվը փոխարինել <<2144.0>> թվով



# ՀԱՅԱՍՏԱՆԻ ՀԱՆՐԱՊԵՏՈՒԹՅԱՆ ԶՈՎՈՒՆԻ ՀԱՄԱՅՆՔԻ ԱՎԱԳԱՆԻ

Հայաստանի Հանրապետության Կոտայքի մարզի  
Զովունի համայնքի 1 փողոց 133, Հեռ. (+374224) 6 00 47, Կոդ. 03301313, E-mail zovuni.kotayq@mta.gov.am

## ՈՐՈՇՈՒՄ

«14» օգոստոսի 2017 թվականի No 94

### ՀԱՄԱՅՆՔԱՅԻՆ ՍԵՓԱԿԱՆՈՒԹՅՈՒՆ ՀԱՆԴԻՍԱՑՈՂ ԵՎ ՈՐՊԵՍ «ԱՆՀԱՅՏ» ՔԱՂԱՔԱՑՈՒ ՍԵՓԱԿԱՆՈՒԹՅՈՒՆ ԳՐԱՆՑՎԱԾ ՀՈՂԱՏԱՐԱԾՔԸ ՀԱՄԱՅՆՔԱՅԻՆ ՍԵՓԱԿԱՆՈՒԹՅՈՒՆ ՃԱՆԱԶԵԼՈՒ ՄԱՍԻՆ

Ղեկավարվելով «Տեղական ինքնակառավարման մասին» Հայաստանի Հանրապետության օրենքի 11-րդ հոդվածի 6-րդ մասի և Հայաստանի Հանրապետության Կառավարությանն առընթեր անշարժ գույքի կադաստրի պետական կոմիտեի նախագահի 2010 թվականի հունիսի 1-ի N186-Ն հրամանով հաստատված հրահանգի պահանջներով համայնքի ավագանին՝ **որոշում է.**

1. Համայնքային սեփականություն հանդիսացող և սխալմամբ որպես «անհայտ» քաղաքացու սեփականություն գրանցված թիվ 07-029-0269-0012 կադաստրային ծածկագրի հողամասը՝ 0.27735 հա գյուղատնտեսական նշանակության վարելահողը ճանաչել որպես համայնքային սեփականություն՝ հաշվի առնելով որ նշված հողատարածքի նկատմամբ գոյություն չունի որևէ իրավունք հաստատող փաստաթուղթ:

2. Համայնքային սեփականություն հանդիսացող և սխալմամբ որպես «անհայտ» քաղաքացու սեփականություն գրանցված թիվ 07-029-0269-0013 կադաստրային ծածկագրի հողամասը՝ 0.58745 հա գյուղատնտեսական նշանակության վարելահողը ճանաչել որպես համայնքային սեփականություն՝ հաշվի առնելով որ նշված հողատարածքի նկատմամբ գոյություն չունի որևէ իրավունք հաստատող փաստաթուղթ:

3. Համայնքային սեփականություն հանդիսացող և սխալմամբ որպես «անհայտ» քաղաքացու սեփականություն գրանցված թիվ 07-029-0269-0014 կադաստրային ծածկագրի հողամասը՝ 0.21694 հա գյուղատնտեսական նշանակության վարելահողը ճանաչել որպես համայնքային սեփականություն՝ հաշվի առնելով որ նշված հողատարածքի նկատմամբ գոյություն չունի որևէ իրավունք հաստատող փաստաթուղթ:

4. Համայնքային սեփականություն հանդիսացող և սխալմամբ որպես «անհայտ» քաղաքացու սեփականություն գրանցված թիվ 07-029-0269-0015 կադաստրային ծածկագրի հողամասը՝ 0.44301 հա գյուղատնտեսական նշանակության վարելահողը ճանաչել որպես համայնքային սեփականություն՝ հաշվի առնելով որ նշված հողատարածքի նկատմամբ գոյություն չունի որևէ իրավունք հաստատող փաստաթուղթ:

Կողմ 7

Դեմ 0

Ձեռնպահ 0

- Ազիզ Ավդալյան
- Գոռ Հայրապետյան
- Արմեն Բարսեղյան
- Գարիկ Սիրականյան
- Հարություն Պետրոսյան
- Գրիգոր Բաղդասարյան
- Մհեր Սիմոնյան

ՀԱՄԱՅՆՔԻ ՂԵԿԱՎԱՐԻ Ժ/Պ



ԱՐՄԵՆ ՍԻՄՈՆՅԱՆ



# ՀԱՅԱՍՏԱՆԻ ՀԱՆՐԱՊԵՏՈՒԹՅԱՆ ԶՈՎՈՒՆԻ ՀԱՄԱՅՆՔԻ ԱՎԱԳԱՆԻ

Հայաստանի Հանրապետության Կոտայքի մարզի  
Զովունի համայնքի 1 փողոց 133, Հեռ. (+374224) 6 00 47, Կոդ. 03301313, E-mail zovuni.kotayq@mta.gov.am

## ՈՐՈՇՈՒՄ

«14» օգոստոսի 2017 թվականի No95

### ՀԱՅԱՍՏԱՆԻ ՀԱՆՐԱՊԵՏՈՒԹՅԱՆ ԿՈՏԱՅՔԻ ՄԱՐԶԻ ԶՈՎՈՒՆԻ ՀԱՄԱՅՆՔԻ ՊԱՐԶԵՑՎԱԾ ԳԼԽԱՎՈՐ ՀԱՏԱԿԱԳԾՈՒՄ ԱՌԱՆՁԻՆ ՀՈՂԱԿՏՈՐՆԵՐԻ ՆՊԱՏԱԿԱՅԻՆ ԵՎ ԳՈՐԾԱՌՆԱԿԱՆ ՆՇԱՆԱԿՈՒԹՅՈՒՆՆԵՐԸ ՓՈՓՈԽԵԼՈՒ ՄԱՍԻՆ

Ղեկավարվելով «Տեղական ինքնակառավարման մասին» Հայաստանի Հանրապետության օրենքի 18-րդ հոդվածի 1-ին մասի 29)-րդ կետի և «Քաղաքաշինության մասին» Հայաստանի Հանրապետության օրենքի 14<sup>3</sup> հոդվածի 5-րդ կետի ինչպես նաև Հայաստանի Հանրապետության Կառավարության 2011 թվականի դեկտեմբերի 29-ի թիվ 1920-Ն որոշման պահանջներով՝

համայնքի ավագանին՝ **որոշում է.**

Հաշվի առնելով Զովունի համայնքի ավագանու 2016 թվականի հոկտեմբերի 26-ի «Հայաստանի Հանրապետության Կոտայքի մարզի Զովունի համայնքի /բնակավայրի/ պարզեցված գլխավոր հատակագիծը հաստատելու մասին» N43 որոշումը՝ տալ համաձայնություն համայնքի ղեկավարի առաջարկությանը և փոփոխել Հայաստանի Հանրապետության Կոտայքի մարզի Զովունի համայնքի վարչական տարածքում գտնվող հողամասերի նպատակային և գործառնական նշանակությունները համաձայն հավելվածի:

Կողմ 7

Դեմ 0

Ձեռնպահ 0

Ազիզ Ավդալյան

Գոռ Հայրապետյան

Արմեն Բարսեղյան

Գարիկ Սիրականյան

Հարություն Պետրոսյան

Գրիգոր Բաղդասարյան

Մհեր Սիմոնյան

ՀԱՄԱՅՆՔԻ ՂԵԿԱՎԱՐԻ Ժ/Պ



ԱՐՄԵՆ ՍԻՄՈՆՅԱՆ



1. Թիվ 07-029-0012-0067 ծածկագրի հողատարածքի 0.01728հա մակերեսից 0.01658հա և նույն ծածկագրի 0.01637հա արդյունաբերական, ընդերքօգտագործման և այլ արտադրական նշանակության օբյեկտների հողամասի նպատակային և գործառնական նշանակությունը փոխել բնակավայրերի նշանակության այլ հողատեսքի:
2. Թիվ 07-029-0012-0067 ծածկագրի հողատարածքի 0.001578հա մակերեսի արդյունաբերական, ընդերքօգտագործման և այլ արտադրական նշանակության օբյեկտների հողամասի նպատակային և գործառնական նշանակությունը փոխել բնակավայրերի նշանակության հասարակական կառուցապատման հողատեսքի:
3. Թիվ 07-029-0022-0091 ծածկագրի հողատարածքի 0.0380հա մակերեսի բնակավայրերի նշանակության ընդհանուր օգտագործման հողատարածքի գործառնական նշանակությունը փոխել բնակավայրերի նշանակության բնակելի կառուցապատման:
4. Թիվ 07-029-0020-0098 ծածկագրի հողատարածքի 0.11511հա մակերեսից 0.03261հա բնակավայրերի նշանակության այլ հողատարածքի գործառնական նշանակությունը փոխել հասարակական կառուցապատման:
5. Թիվ 07-029-0020-0117 ծածկագրի հողատարածքի 0.06617հա մակերեսի բնակավայրերի նշանակության բնակելի կառուցապատման հողատարածքի գործառնական նշանակությունը փոխել հասարակական կառուցապատման:
6. Թիվ 07-029-0020-0118 ծածկագրի հողատարածքի 0.00245հա մակերեսի բնակավայրերի նշանակության բնակելի կառուցապատման հողատարածքի գործառնական նշանակությունը փոխել հասարակական կառուցապատման:
7. Թիվ 07-029-0020-0097 ծածկագրի հողատարածքի 0.06489հա մակերեսից 0.0375հա բնակավայրերի նշանակության բնակելի կառուցապատման հողատարածքի գործառնական նշանակությունը փոխել հասարակական կառուցապատման:
8. Թիվ 07-029-0012-0040 ծածկագրի հողատարածքի 0.00642հա, 0.00374հա և 0.00821հա բնակավայրերի նշանակության այլ հողատարածքների գործառնական նշանակությունը փոխել հասարակական կառուցապատման:



# ՀԱՅԱՍՏԱՆԻ ՀԱՆՐԱՊԵՏՈՒԹՅԱՆ ԶՈՎՈՒՆԻ ՀԱՄԱՅՆՔԻ ԱՎԱԳԱՆԻ

Հայաստանի Հանրապետության Կոտայքի մարզի  
Զովունի համայնքի 1 փողոց 133, Հեռ. (+374224) 6 00 47, Կոդ. 03301313, E-mail zovuni.kotayq@mta.gov.am

## ՈՐՈՇՈՒՄ

«14» օգոստոսի 2017 թվականի No 96

ՀԱՅԱՍՏԱՆԻ ՀԱՆՐԱՊԵՏՈՒԹՅԱՆ ԿՈՏԱՅՔԻ ՄԱՐԶԻ ԶՈՎՈՒՆԻ ՀԱՄԱՅՆՔԻ  
ՀԱՄԱՅՆՔԱՅԻՆ ՆԵՓԱԿԱՆՈՒԹՅՈՒՆ ՀԱՄԱՐՎՈՂ ԳՈՒՅՔՆ ԱՃՈՒՐԴԱՅԻՆ ԿԱՐԳՈՎ  
ՕՏԱՐԵԼՈՒ ԵՎ ՄՐՅՈՒՅԹԱՅԻՆ ԿԱՐԳՈՎ ՎԱՐՁԱԿԱԼՈՒԹՅԱՆ ՏՐԱՄԱԴԻԵԼՈՒ ՄԱՍԻՆ

Ղեկավարվելով Հայաստանի Հանրապետության «Քաղաքացիական օրենսգրքի» 608-րդ հոդվածի և «Տեղական ինքնակառավարման մասին» Հայաստանի Հանրապետության օրենքի 18-րդ հոդվածի 1-ին մասի 21)-րդ կետի պահանջներով՝  
համայնքի ավագանին՝ **որոշում է.**

1. Հայաստանի Հանրապետության Կոտայքի մարզի Զովունի համայնքի վարչական տարածքում գտնվող համայնքային սեփականություն համարվող հողատարածքները օտարել աճուրդային կարգով համաձայն հավելված 1-ի:
2. Հայաստանի Հանրապետության Կոտայքի մարզի Զովունի համայնքի վարչական տարածքում գտնվող համայնքային սեփականություն համարվող գույքերը մրցույթային կարգով տրամադրել վարձակալության համաձայն հավելված 2-ի:

Կողմ 7

Դեմ 0

Ձեռնպահ 0

Ազիզ Ավդալյան  
Գոռ Հայրապետյան  
Արմեն Բարսեղյան  
Գարիկ Սիրականյան  
Հարություն Պետրոսյան  
Գրիգոր Բաղդասարյան  
Մհեր Սիմոնյան

ՀԱՄԱՅՆՔԻ ՂԵԿԱՎԱՐԻ Ժ/Պ



ԱՐՄԵՆ ՍԻՄՈՆՅԱՆ



ՀԱՅԱՍՏԱՆԻ ՀԱՄԱՅՆՔԻ ԱՎԱԳԱՆՈՒ 2017 ԹՎԱԿԱՆԻ ՕԳՈՍՏՈՍԻ



Ընդամենը	Անվանումը	Գտնվելու վայրը	Ճանաչիչ	Մակերեսը /հա/	Եզրակացված ենթակառուցվածքներ	Գործարանային նշանակումներ	Մեկնարկային գին /դրամ/	Սահմանափակումներ
1	հողամաս	Կոտայքի մարզ գ. Զովունի	07-029-0102-0008	2.0	գյուղատնտեսական	արտավայր	135000	չկան
2	հողամաս	Կոտայքի մարզ գ. Զովունի	07-029-0188-0020 07-029-0188-0020	1.40312 0.1 ընդամենը 1.50312	գյուղատնտեսական գյուղատնտեսական	այլ այլ	94710 6750 ընդամեն ը 101460	չկան
3	հողամաս	Կոտայքի մարզ գ. Զովունի	07-029-0104-0007	1.78	գյուղատնտեսական	վարելահող	1265580	չկան
4	հողամաս	Կոտայքի մարզ գ. Զովունի	07-029-0201-0034	0.75	գյուղատնտեսական	վարելահող	273750	չկան
5	հողամաս	Կոտայքի մարզ գ. Զովունի	07-029-0201-0035	0.60251	գյուղատնտեսական	վարելահող	219916	չկան
6	հողամաս	Կոտայքի մարզ գ. Զովունի	07-0290245-0009	0.68749	գյուղատնտեսական	վարելահող	488805	չկան
7	հողամաս	Կոտայքի մարզ գ. Զովունի	07-029-0102-0007	1.21669	գյուղատնտեսական	արտավայր	164253	չկան
8	հողամաս	Կոտայքի մարզ գ. Զովունի 1փ 206	07-029-0020-0104	0.1	բնակավայրերի	այլ հող	2714400	չկան
9	հողամաս	Կոտայքի մարզ գ. Զովունի 1փ 203	07-029-0020-0105	0.1	բնակավայրերի	այլ հող	2714400	չկան
10	հողամաս	Կոտայքի մարզ գ. Զովունի 1փ 205	07-029-0020-0106	0.1	բնակավայրերի	այլ հող	2714400	չկան
11	հողամաս	Կոտայքի մարզ գ. Զովունի 1փ 204	07-029-0020-0108	0.1	բնակավայրերի	այլ հող	2714400	չկան
12	հողամաս	Կոտայքի մարզ գ. Զովունի 1փ 214	07-029-0009-0084	0.01715	բնակավայրերի	այլ հող	775866	չկան
13	հողամաս	Կոտայքի մարզ գ. Զովունի 1փ 142/8-3	07-029-0012-0095	0.0105	բնակավայրերի	այլ հող	475020	չկան
14	հողամաս	Կոտայքի մարզ գ. Զովունի 1փ 142/8	07-029-0012-0096	0.02394	բնակավայրերի	այլ հող	1083046	չկան
15	հողամաս	Կոտայքի մարզ գ. Զովունի 36փ 46/1	07-029-0268-0005	0.06	բնակավայրերի	բնակելի կառուցապատման	2714400	չկան

ՀԱՅԱՍՏԱՆԻ ՀԱՄԱՅՆՔԻ ԱՎԱԳԱՆՈՒ 2017 ԹՎԱԿԱՆԻ ՕԳՈՍՏՈՍԻ



Ընդամենը	Անվանումը	Գտնվելու վայրը	Ճանաչիչ	Մակերեսը /հա/	Եզրակացված ենթակառուցվածքներ	Գործարանային նշանակումներ	Մեկնարկային գին /դրամ/	Սահմանափակումներ
1	հողամաս	Կոտայքի մարզ գ. Զովունի	07-029-0013-0149	0.15538	գյուղատնտեսական	այլ	5240	չկան
2	հողամաս	Կոտայքի մարզ գ. Զովունի	07-029-0013-0147	0.0643	գյուղատնտեսական	այլ	2340	չկան
3	հողամաս	Կոտայքի մարզ գ. Զովունի	07-029-0044-0030	0.033	բնակավայրերի	այլ	14930	չկան

ՀՈՂԱՄԱՍԻ ՀԱՏԱԿԱԳԻԾ

Չփունի համայնք

Անուն, ազգանուն

Կտայք

Ասրը

Սառչտար 1:5000

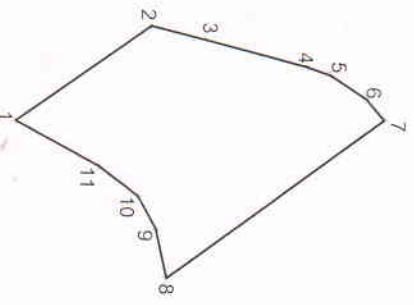
ին Հողիտարկացման հիմքը

Չփունի

Համայնք

Հասցե

Յառաջատու՝ ԵՄ



ՀՈՂԱՄԱՍԻ		Կողորմատները		Գծային չափերը (մետր)	Սահմանակից սեփականատիրոջ (օգտագործողի) անուն, ազգանունը (ամբանունը)	Կերտարտույտի տեղ. մետրը	Փոթատական նշանակությունը (ամբանունը)
1	2	Y	X				
1	8457050 2404	4458724 5462	110.97				
2	8458984 6047	4458814 0302	37.05				
3	8458982 8413	4458850 1525	70.07				
4	8457009 2110	4458918 2844	16.83				
5	8457014 4372	4458934 2815	27.77				
6	8457029 1420	4458957 8430	19.06				
7	8457043 4901	4458970 3854	178.81				
8	8457162 3314	4458928 5197	33.30				
9	8457119 9856	4458820 6186	25.47				
10	8457097 9931	4458907 7736	32.99				
11	8457078 8572	4458780 9055	63.21				
1	8457050 2404	4458724 5462					

Ե Մ Լ Բ. Ե Ւ Ն Ո Ւ Թ Յ Ա Ն

Կատարող [Signature] (սկզբնաղբյուրով) Գ. Առաքելյան (Անուն, ազգանուն)

Որպակալործան վկայականի համարը 050 տրման ամիս, ամսաթիվը 15.12.2011

Իրավաբանական անձի 271.62890 (վճարական գրասենյան համարը) ԱՅ Գ. Առաքելյան (ամբանունը)



30.06.2017 թ. (Տրման ամիս ամսաթիվ)

**ՀՈՂԱՄԱՍԻ ՀԱՏԱԿԱԳԻԾ**

Զուլունի համայնք

Ամուն, ազգամուն

Կոտայք

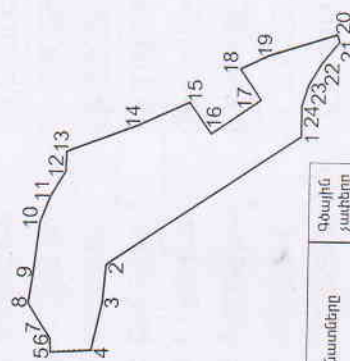
Մարզ

Մասշտաբ 1:5000

Զուլունի

համայնք

Պատկեր



Կոորդինատները	Վանկի չափերը (մետր)		
	Y	X	
1	8456234.72	4458132.94	154.25
2	8456148.07	4458260.55	24.35
3	8456123.82	4458282.73	32.37
4	8456092.02	4458269.78	26.65
5	8456090.17	4458296.36	9.26
6	8456090.43	4458296.51	10.00
7	8456107.61	4458302.27	17.11
8	8456122.03	4458311.49	19.79
9	8456141.58	4458308.43	33.80
10	8456175.15	4458304.45	18.28
11	8456192.21	4458297.92	19.75
12	8456209.28	4458287.37	12.80
13	8456222.08	4458287.69	50.30
14	8456240.29	4458240.80	37.26
15	8456255.93	4458206.98	26.00
16	8456235.42	4458162.69	40.00
17	8456268.27	4458159.86	24.97
18	8456278.77	4458174.13	20.93
19	8456287.79	4458155.25	47.41
20	8456302.37	4458110.14	5.04
21	8456297.53	4458109.74	17.87
22	8456283.51	4458119.81	16.80
23	8456269.11	4458128.47	14.75
24	8456265.09	4458133.05	20.38
1	8456234.72	4458132.94	


**ՀՈՂԱՄԱՍԻ**

Մակերեսը (հա) 1.40312 հա  
 Ծածկագիրը 07-029-0188-0016-ից  
 Նպատակային նշանակությունը գյուղատնտեսական  
 Գործարարական նշանակությունը այլ հող  
 Հողամասը ծանրաբեռնված է

Կատարող *[Signature]*  
 (տարածաշրջան) Արրատյան Դավիթյան  
 (Ամուն, ազգամուն) 045  
 Որակավորման վկայականի համարը 282.110.104352  
 Իրավարանական անձի (պետական գրանցման համարը)

տրման ամիս, ամսաթիվը 15.12.2017 թ. «ՄԱԳՐԱՎԿԵՏ-2012» ՄՄԸ  
 (անվանումով)

31.07.2017թ.



Տեսակ	Տվյալներ
Սահմանակից սեփականատիրոջ (օգտակործրողի) անուն, ազգանունը (անվանումը)	
Վերջին համարը (տարածաշրջան)	
Գործարարական նշանակությունը (անվանումը)	

Հողատիրական իրավունքի հաստատագրման հիշյալ հատվածի համարը

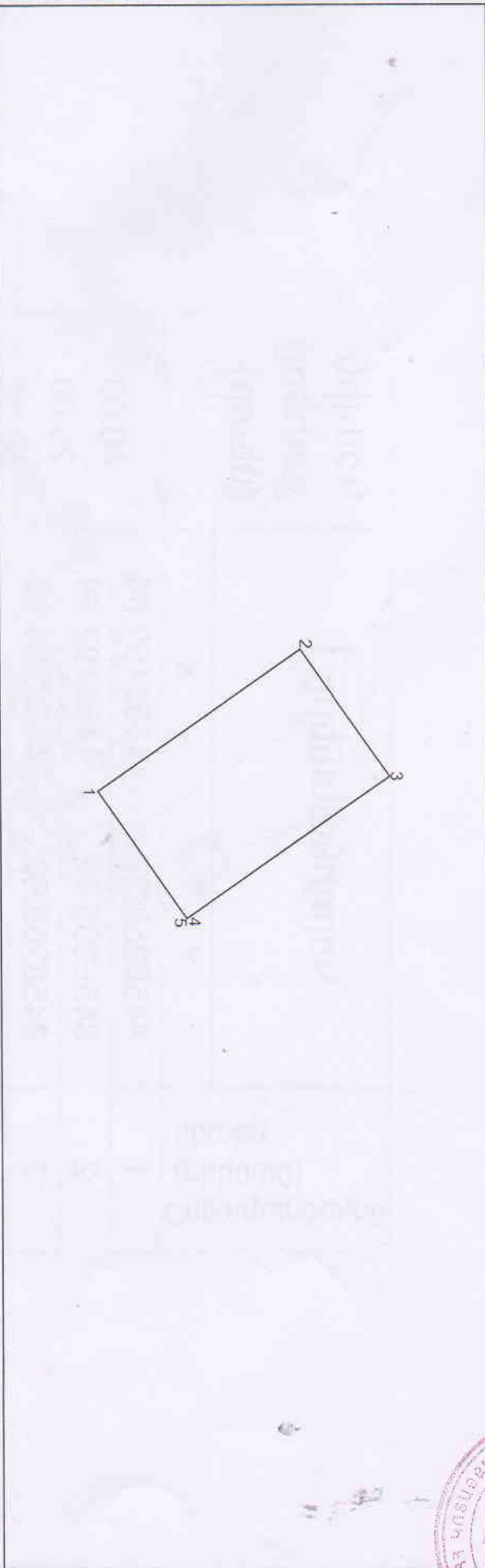
Հողատիրական իրավունքի հաստատագրման հիշյալ հատվածի համարը

Հատված

Հատված

Մասշտաբ 1:1000

Հատված



Հողատիրական իրավունքի հաստատագրման հիշյալ հատվածի համարը		Հողատիրական իրավունքի հաստատագրման հիշյալ հատվածի համարը	
Տարածք (հա)	0.10000 հա	Տարածք (հա)	0.10000 հա
Փաստագրի համար	07-029-0198-0016-ից	Փաստագրի համար	07-029-0198-0016-ից
Նպատակային նշանակությունը	գյուղատնտեսական	Նպատակային նշանակությունը	գյուղատնտեսական
Գործառնական նշանակությունը	այլ հող	Գործառնական նշանակությունը	այլ հող
Հողամասը ծանրաբեռնված է		Հողամասը ծանրաբեռնված է	

Ընդհանուր համար	Կողմնատեղի	Գծային չափերը (մետր)	Ստիմանակից սեփականատիրոջ (օգտագործողի) ամուսնացման ամսվա (ամսվանում)
1	8456258 27	4458159 86	40.00
2	8456256 42	4458102 80	25.00
3	8456255 93	4458206 98	39.82
4	8456278 69	4458174 28	0.18
5	8456278 77	4458174 13	24.97
1	8456258 27	4458159 86	

Հատարող  (ստորագրողի անուն)  
 Ստիմանակից Ուղարկող (վերևի սեղանում)  
 Որակավորման վկայականի համարը 045 տրման ամիս, ամսաթիվը  
 Հրավազման ամսի 282.110.104352 «ՍԿԶՐԱԿԵՏ-2012» ՍՊԸ  
 (վերջին գրանցման համարը) (ամսվանում)



Ստիմանակից Ուղարկող (վերջին սեղանում)  
 «ՍԿԶՐԱԿԵՏ-2012» ՍՊԸ  
 15.12.2014թ. 2012թ.  
 «ՍԿԶՐԱԿԵՏ-2012» ՍՊԸ  
 00677914  
 Ստիմանակից Ուղարկող (վերջին սեղանում)  
 Ստիմանակից Ուղարկող (վերջին սեղանում)  
 27.07.2017թ.

Handwritten mark or signature at the bottom left corner.

ՀՊՂԱՄԱՍԻ ԲԺԺԱՆՍԱՆ ՀՅԱՏԱԿԱԳԻԾ

Ջովուցի հանայնք

Անուն, ազգանուն

Կոտայք

Մարզ

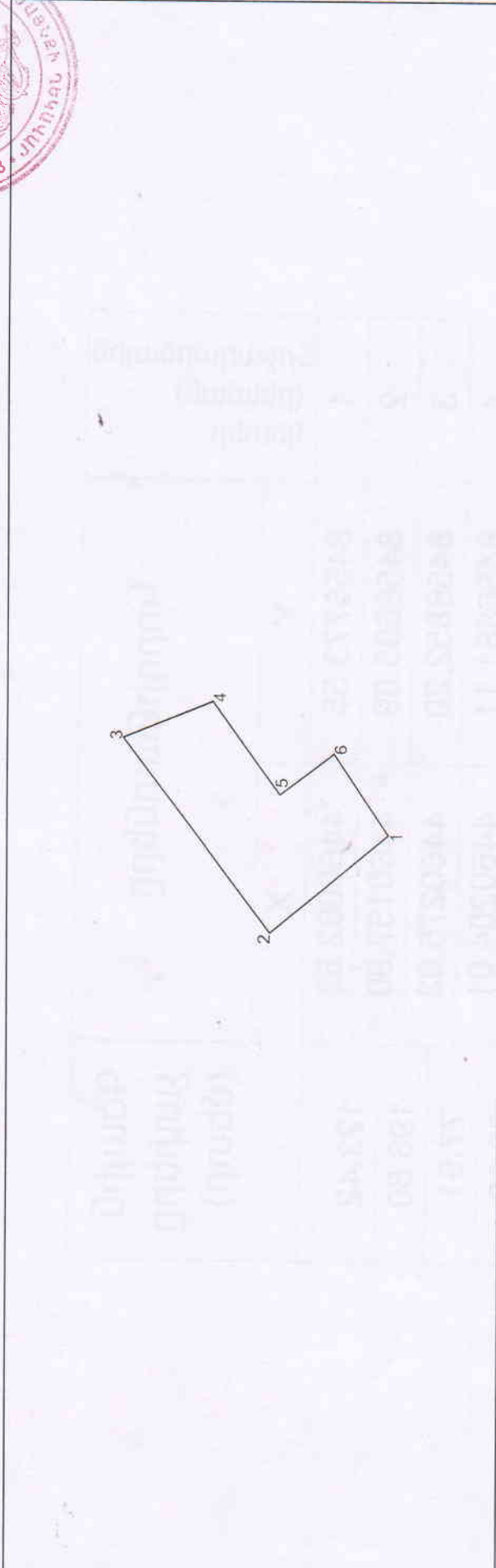
Մասշտաբ 1:5000

ին Յողիաղակացման հիմքը

Ջովուցի

Հանայնք

Հասցե



Մակերեսը (հա)		Յողիաղակացման հիմքը		Սահմանակից սեփականատիրոջ (օգտագործողի) անուն, ազգանունը (անվանումը)		Ֆունդամենտի կոդ (անվանումը)	Օրոնարական նշանակությունը (անվանումը)
1.78000 հա	07-029-0104-0003-ից	Յանկազիլը	Օյուղատունեական	Սահմանակից սեփականատիրոջ (օգտագործողի) անուն, ազգանունը (անվանումը)	Օրոնարական նշանակությունը (անվանումը)		
Ծածկագիլը	Վարելահող						
Նպատակային նշանակությունը							
Գործառական նշանակությունը							
Հողամասը ճանրաբերելված է							

Կատարող  (ստորագրություն)

Նրիտանյան Ղազարյան (Անուն, ազգանուն)

Որակավորման վկայականի համարը 045 տրման ամիս, ամսաթիվը

Իրավաբանական անձի 282.110.104352 «ՍԿԶԲԱԿԵՏ-2012» ՍՊԸ (անվանումը)

Իրավաբանական անձի (անուն, ազգանուն) «ՍԿԶԲԱԿԵՏ-2012» ՍՊԸ (անվանումը)

Ս Ղազարյան

25.07.2017թ.





**ՀՈՂԱՄԱՍԻ ՀԱՏԱԿԱԿԻԾ**

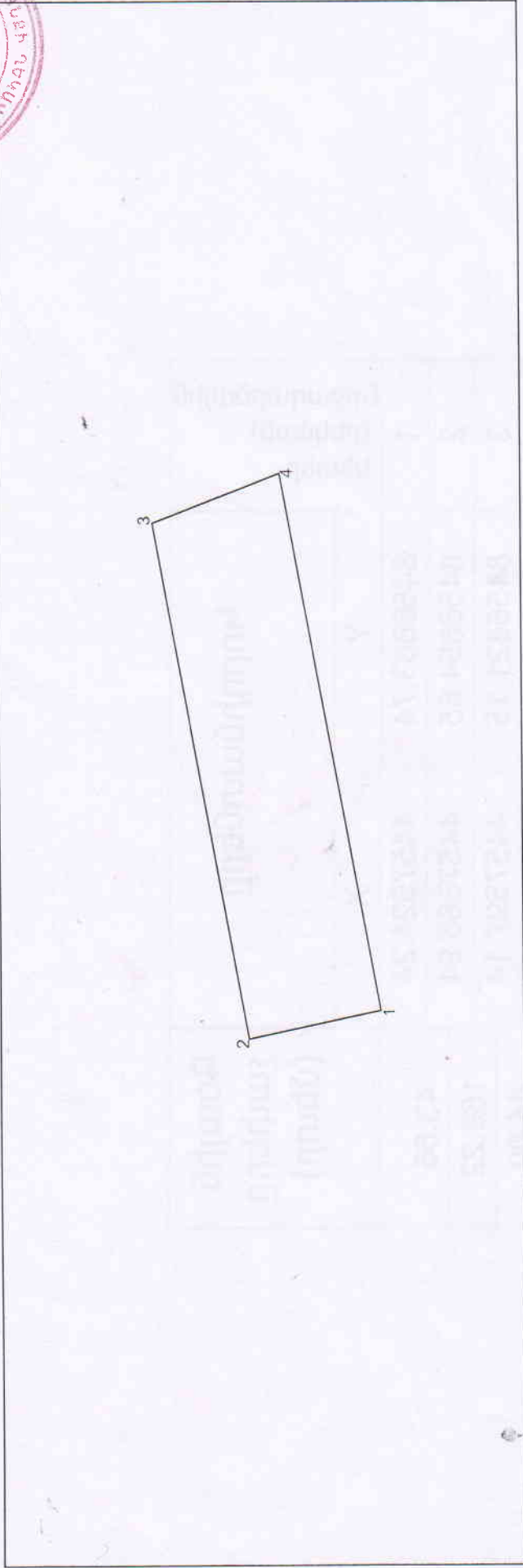
Ձվյունի համայնք  
Ամուն, ազգանուն

ին Հողատկանացման հիմքը

Կտայք  
Մտրգ  
Մարշտաք 1:2000

Ձվյունի  
Համայնք

Հասցե



**ՀՈՂԱՄԱՍԻ**

Մակերեսը (հա)	0.75000 հա
Ծածկագիրը	07-029-0201-0008-ից
Նպատակային նշանակությունը	գյուղատնտեսական
Գործառական նշանակությունը	վարելահող
Հողամասը ծանրաբեռնված է	

**ՇԵՆՔ, ՇՐՆՈՒԹՅԱՆ**

Գործառական նշանակությունը (անվանում)	Հանրային համայնքի համար	Սահմանակից սեփականատիրոջ (օգտագործողի) անուն, ազգանունը (անվանում)	Գնային ցանկերը (մետր)	Կողմնատները	Գնային ցանկերը (մետր)	Սահմանակից սեփականատիրոջ (օգտագործողի) անուն, ազգանունը (անվանում)	Հանրային համայնքի համար	Գործառական նշանակությունը (անվանում)
			1 8456663 74 4457524 24 43.66	Y X	43.66			
			2 8456654 65 4457566 94 180.22		180.22			
			3 8456821 15 4457597 14 44.00		44.00			
			4 8456636 96 4457556 07 176.12		176.12			
			1 8456663 74 4457524 24					



Կատարող *Օրբելյան*  
(ստորագրություն)  
Արևիկապետ Ղազարյան  
(Անուն, ազգանուն)  
Որոպակործան վկայականի համարը 045  
282.110.104352  
Իրավաբանական անձի (վերականգնողական համարը)  
տրոնան ամիս, ամսաթիվը  
«ԱԿՏԵՆԱԿԱՆՍ-2012» ՄՈՒՆ  
(անվանում)

25.07.2017թ

Ա Ղազարյան  
(ստորագրություն)



**ՀՈՂԱՍՏԱՍԻ ՀԱՏԱԿԱԳԻԾ**

ին հողիատկացեան հիմքը

Ջուլուցի համայնք

Անուն, ազգանուն

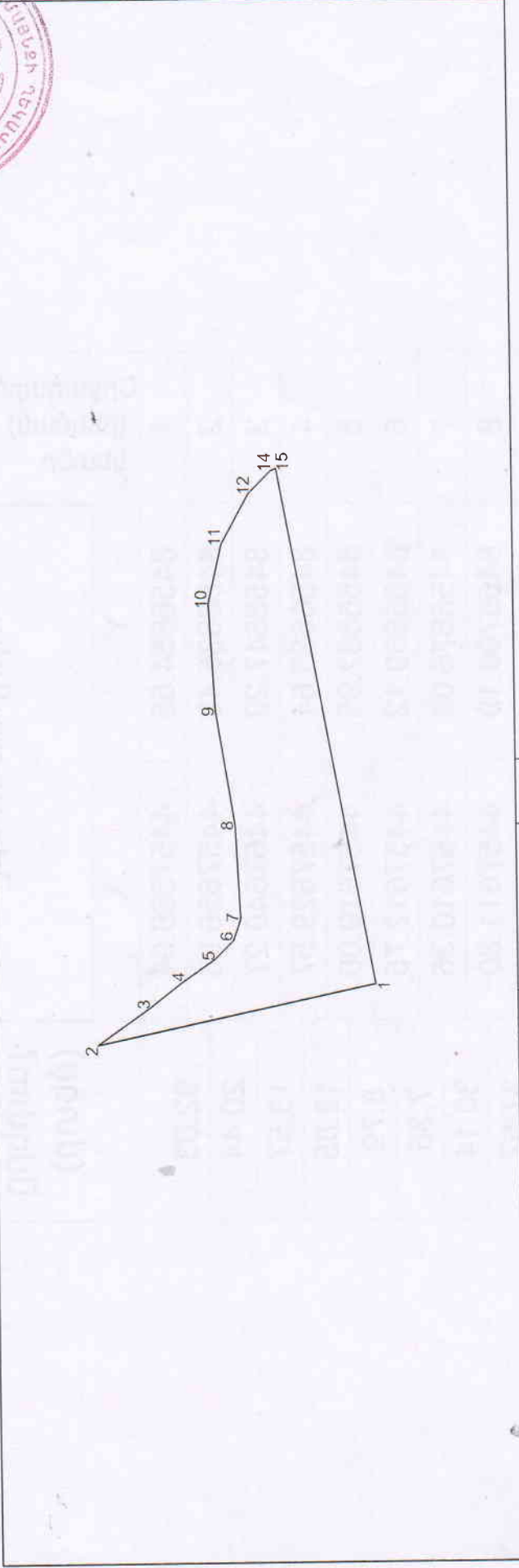
Կոտայք

Մասշտաբ 1:2000

Ջուլուցի

համայնք

Քաղաք



Կատարող	Ֆոտոստատ	Սակերեքը (հա)	Ծածկագիրը	Սպատակային նշանակությունը	Գործառական նշանակությունը	Հողամասը ծանրաբեռնված է	Կողմնասանիքը		Գծային չափերը (մետր)	Սահմանակից սեփականատիրոջ (օգտագործողի) անուն, ազգանունը (անվանումը)	Վերստիտուտը և ոտնաթաղանթը	Գործառական նշանակությունը (անվանումը)
							Y	X				
1	0.60251 հա	07-029-0201-0008-ից	Գյուղատնտեսական	Վարելահող	Հողամասը ծանրաբեռնված է	8459654 65	4457666 94	92 03				
2						8459635 49	4457656 96	20 44				
3						8459667 29	4457640 27	13 57				
4						8459655 64	4457628 57	12 85				
5						8459662 95	4457619 00	8 79				
6						8459660 12	4457612 75	7 36				
7						8459676 09	4457610 36	30 14				
8						8459670 19	4457611 80	37 67				
9						8459673 40	4457617 70	34 34				
10						8459677 69	4457619 47	19 66				
11						8459676 87	4457615 11	18 66				
12						8459681 24	4457606 15	10 21				
13						8459620 46	4457598 93	1 04				
14						8459621 15	4457597 14	15 52				
15						8459654 65	4457666 94					



Կատարող *Shylyak* Արևիտայիս Ղազարյան (Անուն, ազգանուն)

Որովակործան վկայականի համարը 045 տրման ամիս, ամսաթիվը  
 282.110.104352 «ԱԿՏԻՆԱԿԵՏ-2012» ՍՊԸ (անվանումը)

25.07.2017թ.

Ա Ղազարյան (ստորագրություն)



**Հողաստի ՀԱՏԱԿԱԳԻԾ**

Ձևաչափը համալրված է

Ամուսնացածների համար

Կտրուկ

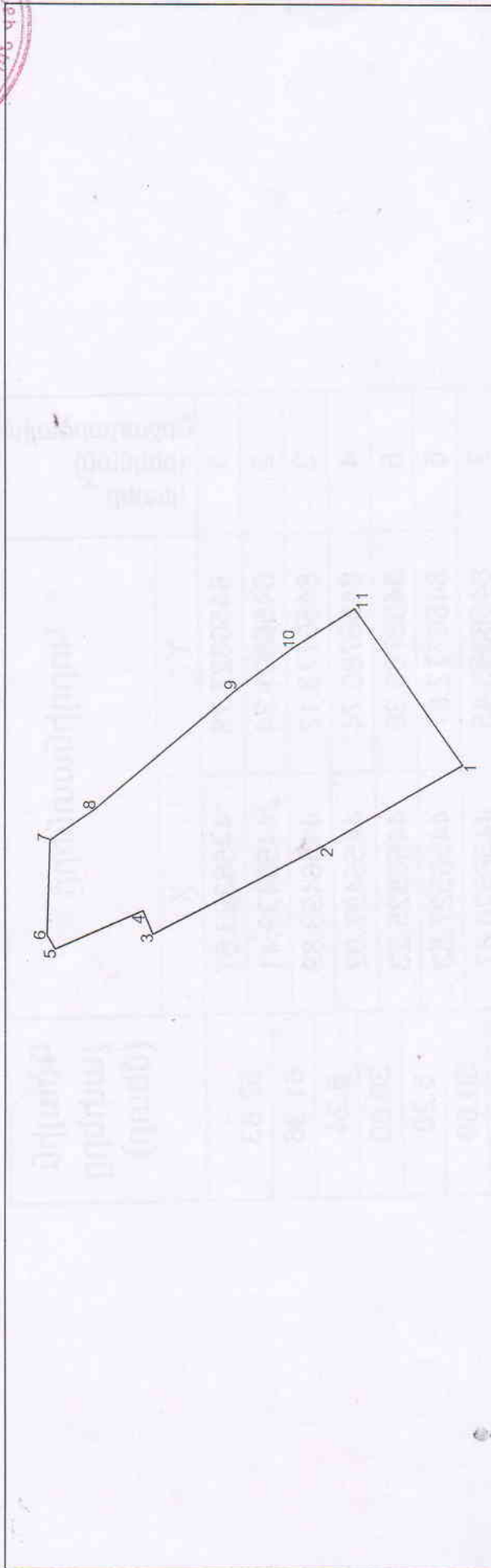
Մաս

Մասշտաբ 1:2000

Ձևաչափը

Համալրված է

Ձևաչափը



Կտրուկի համարը (պետական կոդ)	Մակերեսը (հա)	Կտրուկաթուղիները	Կոորդինատները	Գծային չափերը (մետր)	Ստանդարտացված սահմանափակումները (օգտագործողի անուն, ազգանունը (ազգանունը))	Վիճակագրական կոդեր (պետական կոդեր)	Շենք, շինություն
1	0.68749 հա	07-029-0245-0009	8456827.78	4456393.67	52.83		
2			8456801.34	4456439.41	61.36		
3			8456773.12	4456403.89	8.24		
4			8456780.74	4456497.02	30.80		
5			8456768.36	4456525.23	5.20		
6			8456772.87	4456527.83	39.59		
7			8456803.45	4456526.87	17.98		
8			8456813.49	4456512.44	60.03		
9			8456882.41	4456466.74	22.45		
10			8456865.73	4456446.66	23.54		
11			8456827.78	4456393.67	61.51		

Կատարող  Արիստակես Ղազարյան (անուն, ազգանուն)

Որակավորման վկայականի համարը 045 տրման ամիս, ամսաթիվը 15.12.2017 թ.

Իրավաբանական անձի 282.110.104352 «ԱԿՋՐԱՍԿԵՏ-2012» ՍՊԸ (պետական գրանցման համարը) «ԱԿՋՐԱՍԿԵՏ-2012» ՍՊԸ (անվանումը)

Ստորագրողի 008773144 (պետական կոդ)

Մ. Ղազարյան 25.07.2017 թ.





**ՀՈՂԱՍՍԱՍԻ ՀԱՏԱԿԱԳԻԾ**

ին հողատեղամասի հիմքը

Ձևի համարը

Մասնագետի անուն, ազգանուն

Կրթության մակարդակ

Մասշտաբ 1:5000

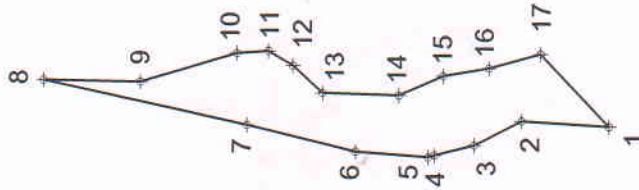
Ձևի համարը

Քանակը

Քանակը



Հաստատում են՝  
Կ.տ. «06» 06 2017 թ.



**ՀՈՂԱՍՍԱՍԻ**

Մակերեսը (քմ, հա)	1.21669 հա
Ծածկագիրը	0102-0003-ից
Նախատեսված նշանակությունը	Գյուղատնտեսական
Գործառնական նշանակությունը	արտո
Հողամասը ծանրաբեռնված է	

Քանակը (մետր)

Y

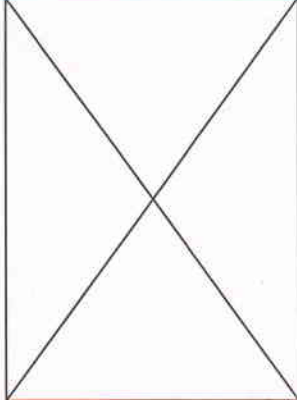
X

Սահմանային սահմանափակող (օգտագործողի) անուն, ազգանունը (անվանում)

Համարը, քանակը

**ՇԵՆՔ, ՇՆՆՈՒԹՅԱՆ**

Գործատված նշանակությունը (անվանում)



Կատարող Գ.Առաքելյան (Անուն, ազգանուն)

Որակավորման վկայականի համարը 050 տրման ամիս, ամսաթիվը

15.12.2011

20.06.2017 թ.

(Տրման ամիս ամսաթիվ)

Իրավաբանական անձի 271.62890

ԱԶ Գ.Առաքելյան

274

(անդամագրություն)

(անվանում)

(վերջնական գրանցման համարը)

*Handwritten signature*

Հողաստացի ՀԱՏԱԿԱԳԻԾ

Հաստատում է  
Կ.Տ. 201 Ք

Ձևվունի համայնք

Ամուն, ազգանուն

Կրտսայք

Ստոր

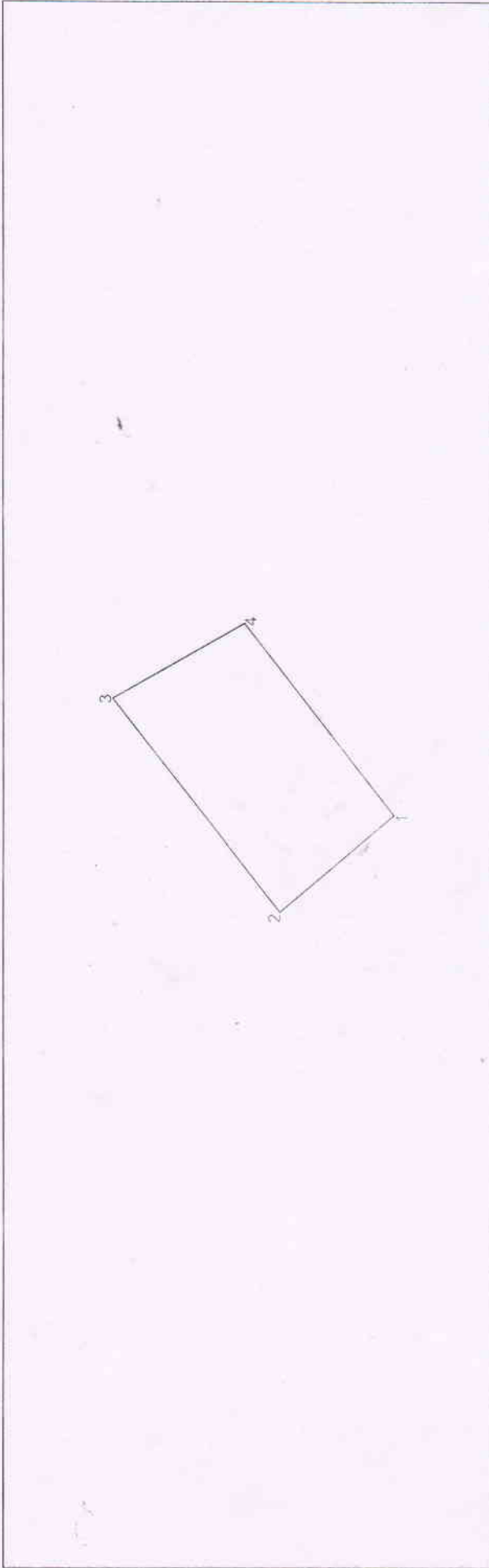
ին Հողիատկացման հիմքը

Ձևվունի

Համայնք

Հասցե

Մասշտաբ 1:1000



ԿՐԻՍՏԱՆԱԿ

Մակերեսը (հա)	0.10000 հա	Կրիստանային (կետեր)	Կորդինատները	Կնային հատերը (մհ-եր)	Սահմանակից սեփականատերերը (տեսարկողի անուն, ազգանունը (ամբողջությամբ))	Համարը մասնավորապես	Փորձարկման նշանակությունը (ամբողջությամբ)
Ծածկագիրը	07-029-0020-0005-ից 07-029-0020-0032-ից	1 2 3 4	Y 8458276.95 8458201.42 8458235.70 8458247.73	X 4456073.63 4456092.16 4456119.12 4456087.84	24.17 43.62 24.44 39.15		
Հրահանգային նշանակությունը	բնակավայրերի	1	8458276.95	4456073.63			
Փորձարկման նշանակությունը	այլ հող						
Հողամասը ծանրաբեռնված է							

Կատարող (ստորագրություն) \_\_\_\_\_ Լիբիտակն Ղազարյան (Ամուն, ազգանուն)

Նրակախորան վկայականի համարը 045 տրման անիս, անսարկվել 15.12.201 թ.

Իրավաբանական անձի 282.110.104352 «ԱԿՁԲԱԿԵՏ-2012» ՍՊԸ (անվանումը) ՏՏՈՒՆՆ (ստորագրությունը)

07.10.2016թ.

Ա Ղազարյան (ստորագրությունը)

0020-0105

Քաղաքացիական  
ԿՏ 201 ը

### ՀՈՂԱՄԱՍԻ ՀԱՏԱԿԱԳԻԾ

Ջովուճի համայնք

Ամուճ, ազգամուճ

Կոտայք

Մարզ

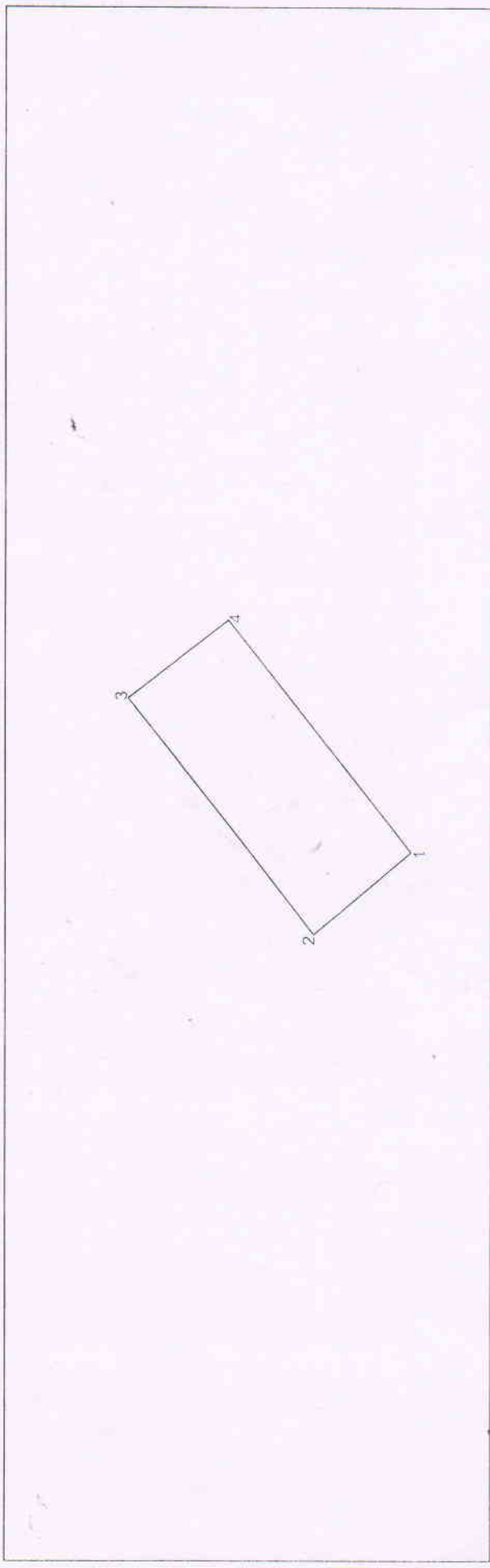
ին Հողիատկացման հիմքի

Ջովուճի

Համայնք

Հասցե

Մասշտաբ 1:1000



### ՀՈՂԱՄԱՍԻ

Մակերեսը (հա)	0,10000 հա
Ծածկագիրը	07-029-0020-0005-ից 07-029-0020-0032-ից
Նպատակային նշանակությունը	բնակավայրերի
Գրգռության ճշգրտությունը	այլ հող
Հողամասը ծանրաբեռնված է	

### ՇԵՆՔԻՆԻԹՅԱՆ

Կրթարժեքը (տնային)	Կողմնաչափերը (մետր)	Գծային չափերը (մետր)	Սահմանակից սահմանափակող (օգտագործողի անուն, ազգանունը (անվանումը))	Վերականգնողական միջոցառում	Օրոշական ցանկադրությունը (անվանումը)
1	Y: 8458173,57 X: 4456125,36	20,64			
2	8458169,33 4456141,17	48,83			
3	8458158,69 4456171,36	70,65			
4	8458111,40 4456155,11	-9,13			
+	8458173,57 4456125,36				

Կատարող \_\_\_\_\_ Լրիբատիկա Ղազարյան (Անուն, ազգանուն)  
 Որակավորման վկայականի համարը 045 տրման ամիս, անաթիվը 15.12.2011թ.  
 Իրավաբանական անձի 282.110.104352 «ՍԿԵՆԱԿԵՏ-2012» ՍՊԸ (անվանումը) Տնօրեն Ս Ղազարյան (ստորագրությունը) 07.10.2016թ.

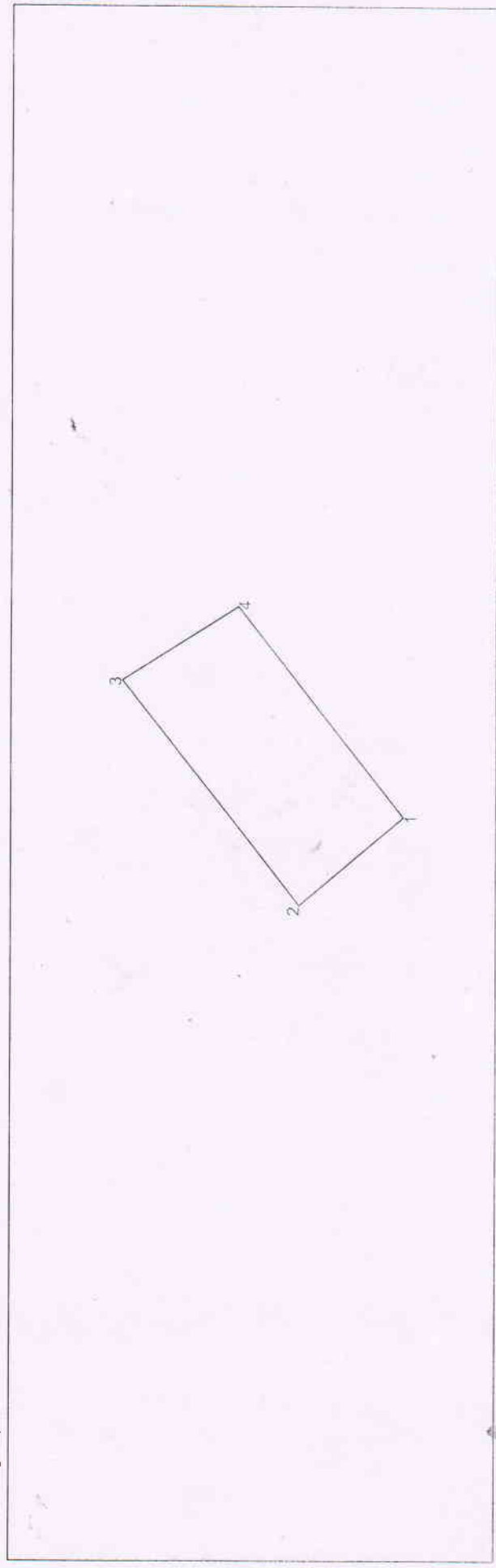
0020 - 0106

**ՀՈՂԱՄԱՍԻ ՀԱՏԱԿԱԳԻԾ**

Քառասուններ  
4 S 201 9

Ջովուհի համայնք  
մուն, ազգանուն  
Կոտայք  
Ստրգ  
Մասշտաբ 1:1000

ին Հողիատկացման հիմքը  
Ջովուհի  
Հանայնք



ՀՈՂԱՄԱՍԻ		Կ Ե Ն Բ, Շ Ի Ե Ն Թ Յ Ա Ա	
Մակերեսը (հա)	0.10000 հա	Գծային կազմերը (մետր)	Երկրաչափական կոորդինատները (մետր)
1	07-029-0020-0005-ից 07-029-0020-0032-ից	Y X	Երկրաչափական կոորդինատները (մետր)
2	Երկրաչափական նշանակությունը	8458201.42 4456092.16	Երկրաչափական նշանակությունը (մետր)
3	Երկրաչափական նշանակությունը	8458187.16 4456109.16	Երկրաչափական նշանակությունը (մետր)
4	Երկրաչափական նշանակությունը	8458223.74 4456137.93	Երկրաչափական նշանակությունը (մետր)
5	Երկրաչափական նշանակությունը	8458235.70 4456119.12	Երկրաչափական նշանակությունը (մետր)
6	Երկրաչափական նշանակությունը	8458201.42 4456092.16	Երկրաչափական նշանակությունը (մետր)

Կատարող (տրոհագրություն) Լիլիտապետ Ղազարյան (վնտ. ազգանուն) 15.12.2011թ. Տնօրեն (ստորագրություն)

Որակավորման վկայականի համարը 045 տրման ամիս, ամսաթիվը 07.10.2016թ.

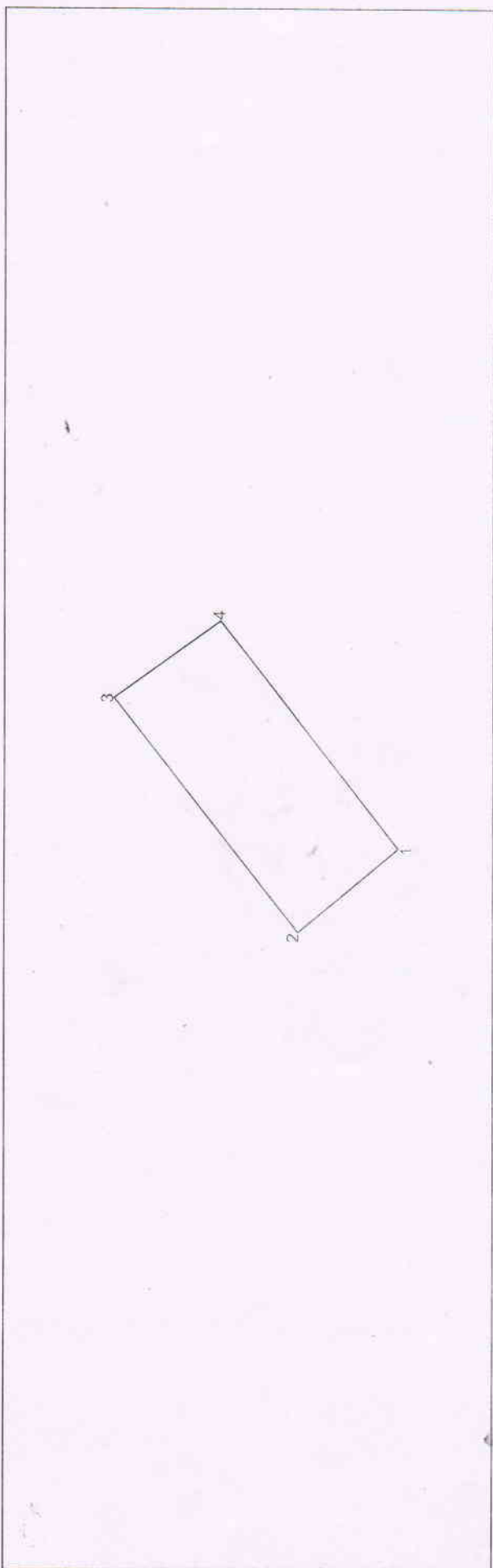
Իրավաբանական անձի 282.110.104352 «ԱԿՋԲՆԱԿԵՏ-2012» ՍՊԸ ՍՊԸ (վեժնական գրանցման համարը) Ս Ղազարյան (ստորագրություն)

0020-0108

**ՀՈՂԱՍԱՍԻ ՀԱՏԱԿԱԳԻԾ**

Քառասուն օձ  
 4 S  
 201\_P

Ձվուկի համայնք  
 Մեռն, ազգանուն  
 Կոտայք  
 Մարզ  
 Ձվուկի  
 Քաղաք  
 Մասշտաբ 1:1000



ՀՈՂԱՍԱՍԻ				ՇԵՆՔ ՇԻՆՈՒԹՅԱՆ	
Մակերես (հա)	Օ՝ 10000 հա	Կարդնաբանող	Կալիբր (մետր)	Երկարություն (մետր)	Գործարարական մասեր (առկան)
Ծածկագիրը	07-029-0020-0005-ից 07-029-0020-0032-ից	Y X 8458187 16 4456108 16 8458173 57 4456125 36 8458211 40 4456155 11	21 14 68 13 21 15 46 54		
Եզրագծային նշանակությունը	Քննակալների	8458223 16 4456137 33 8458187 16 4456109 15			
Գործարարական նշանակությունը	այլ հող				
Չորանոսը ծանրաբեռնված է					

Կատարող (ստորագրություն) Արիստակես Ղազարյան (ԱՆՈՆ, ազգանուն)  
 Որակավորման վկայականի համարը 045 տրման ամիս, ամսաթիվը 15.12.2011թ.  
 Իրավաբանական անձի 282 110 104 352 «ՍԿԲՆԱԿԵՏ-2012» ՍՊԸ ՏՇՈՐԵՆ  
 (վերականգնողական համայնք) (ավագանու) (ստորագրություն) Ս. Ղազարյան (ստորագրություն)

07.10.2016թ.





ՀՈՂԱՄԱՍԻ ՀԱՏԱԿԱԳԻԾ

Ջրվանի համայնք

Ամուց. ազգանուն

Կոտայք

Մարզ

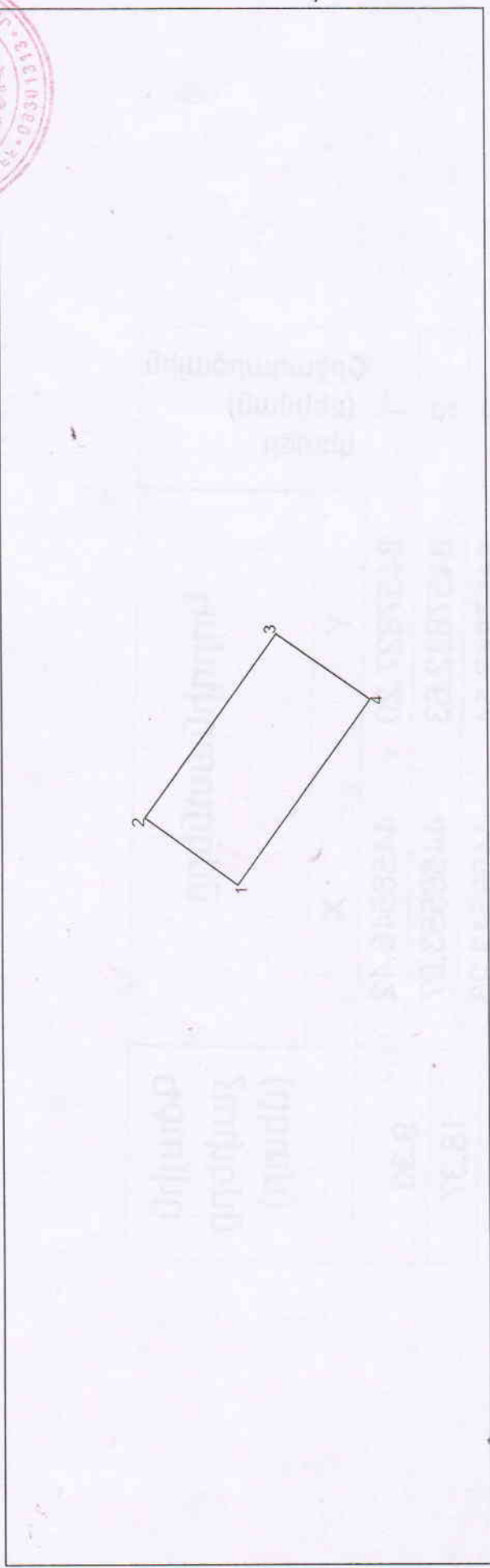
ին Հողիատկացման հիմքը

Ջրվանի

Համայնք

Քաղաք

Մասշտաբ 1:500



ՀՈՂԱՄԱՍԻ		Հ.Ե.Ս.Բ.Շ.Ի.Ն.Մ.Թ.ՅԱՆ	
Կատարող	0.01715 հա	Մասնամասկից սահմանափակող (օգտագործողի անուն, ազգանունը (անվանումը))	Գործարական նշանակությունը (անվանումը)
Օճակագիրը	07-029-0009-0032-ին	Գրային չափերը (մետր)	Հանրեցում
Նպատակային նշանակությունը	բնակավայրերի	Կողմի հատմանը	
Գործարական նշանակությունը	այլ հող	Y	X
Հողամասը ծանրաբեռնված է		1 8457827 20 4456546 42 9 30	2 8457842 23 4456543 23 9 30
		3 8457842 23 4456543 23 9 30	4 8457827 20 4456546 42 18 52

Կատարող Արիտավես Ղազարյան (ԱՄուց, ազգանուն)

Ստորագրողը Ս. Ղազարյան (Անժամանակաշրջան)

Որակավորման վկայականի համարը 045 տրման ամիս, ամսաթիվը «15.12.2011» ՄՊԸ

Իրավաբանական անձի 282.110.104352 «ՍԿԶՐԱՎԱԿԵՏ-2012» ՍՊԸ (անվանումը)

26.06.2017թ





ՀՈՂԱՄԱՍԻ ՀԱՏԱԿԱԳԻՐ

Ջուլուցի համայնք  
մուն. ազգանուն

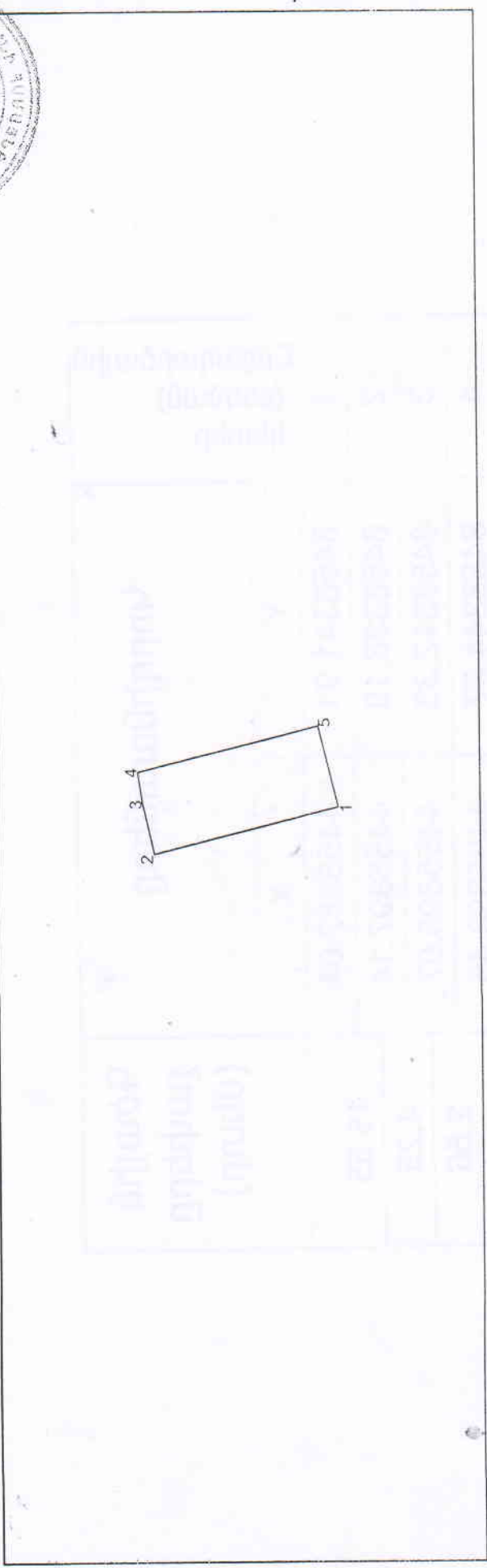
ին Քոլիտակցման հիմքը

Կուտայք  
Սարգ


Ջուլուցի  
Համայնք

Հասցե

Մասշտաբ 1:500



ՀՈՂԱՄԱՍԻ		Շենք, Շինություն	
Մակերեսը (հա)	0.01050 հա	Վերնահարկի նշանակությունը (անվանումը)	
Ծածկագիրը	07-029-0012-0067-ից	Վերնահարկի կոդը (անվանումը)	
Նպատակային նշանակությունը	բնակավայրերի	Վերնահարկի կոդը (անվանումը)	
Վործարական նշանակությունը	այլ հող	Վերնահարկի կոդը (անվանումը)	
Քողմանքը ծանրաբեռնված է		Վերնահարկի կոդը (անվանումը)	

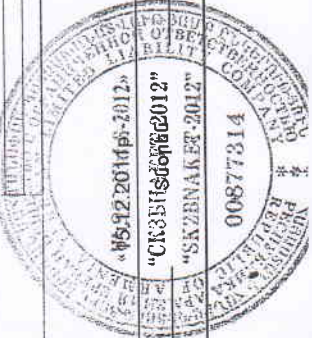
Կատարող  Արթուրյան Ղազարյան (Անուն, ազգանուն)

Որակավորման վկայականի համարը 045 տրված ամիս, ամսաթիվը «15» 07 2017 թ. ՍՊԸ «ԱԿՏԻՎԱԿԵՏ-2012» ՍՊԸ (անվանումը)

Իրավաբանական անձի 282.110.104352 (գիտական գրանցման համարը)

Ս. Ղազարյան (Ազգանուն, փոխանցություն)

20.07.2017 թ.



*Handwritten mark*





**ՀՈՂԱՍՍԱՒ ՀԱՏԱԿԱԳԻԾ**

Ջրվաճառի համայնք

Ամուն, ազգամուն

Կոտայք

Մարզ


ին Հողիատկացման հիմքը

Ջրվաճառի

Համայնք


Հասցեն

Մասշտաբ 1:500



ՀՈՂԱՍՍԱՒ		ՀԵՏԵՐՇԻՆՈՒԹՅԱՆ	
Մակերեսը (հա)	0.02394 հա	Գործառնական նշանակությունը (անվանումը)	
Ծածկագիտը	07-029-0012-0067-ից	Վարչապետի հրամանով	
Նպատակային նշանակությունը	բնակավայրերի	Մասնամակից սեփականատիրոջ (օգտագործողի) անուն, ազգանունը (անվանումը)	
Գործառնական նշանակությունը	այլ հող	Գոյություն ունեցող հարկատու	
Հողամասը ծանրաբեռնված է			

Հրահանգի կոդ	Կողմնատները		Գոյացի չափերը (մետր)	Մասնամակից սեփականատիրոջ (օգտագործողի) անուն, ազգանունը (անվանումը)
	Y	X		
1	8458355 51	4455626 74	35 15	
2	8458347 12	4455660 88	6 80	
3	8458353 72	4455662 50	35 27	
4	8458362 14	4455628 25	6 80	
1	8458355 51	4455626 74		



Կատարող *[Signature]* Կրիտատկես Ղազարյան (Ամուն, ազգամուն)

Որակնվորման վկայականի համարը 045 տրման ամիս, ամսաթիվը

Իրավաբանական անձի 282.110.104352 «ՍԿԲԲՍԱԿԵՏ-2012» ՍՊԸ (անվանումը)

20.07.2017թ.

Ա.Ղազարյան (անվանումը)


*[Handwritten signature]*

*[Handwritten signature]*

Յուրաքանչյուր համայնքի մասին հարցազեկում  
 Կողմնակա խումբի անուն, ազգանուն  
 Կողմնակա խումբի անուն, ազգանուն  
 Մասշտաբ 1:1000  
 Համայնքի անուն  
 Համայնքի անուն

Հաստատում են  
 «29» 06 2017 թ  
 Կողմնակա խումբի անուն, ազգանուն

ՀՈՂԱՍԱՍԻ ՀԱՏԱԿԱԳԻԾ  
 ին Հողատեղեկագրի հիմքով



ՀՈՂԱՍԱՍԻ		Սահմանային մեխանիզմները (օգտատիրոջի անուն, ազգանունը (անվանումը))		Վերականգնողական փորձերի արդյունքները		ՇԵՆՔ, ՇԻՆՈՒԹՅԱՆ	
Կարգի հ/հ	Կ	Մ	Յ	Վերականգնողական փորձերի արդյունքները (մետր)	Վերականգնողական փորձերի արդյունքները (մետր)	Գործարարական նշանակությունը (անվանումը)	Վերականգնողական փորձերի արդյունքները
1	0.15538 հա	8458290.6125	4455109.4595	33.29			
2	0013-0074-ից	8458294.9179	4455142.4716	47.98			
3		8458342.5186	4455136.4593	34.41			
4		8458334.2456	4455103.0579	44.10			
1	Գյուղ. նշանակություն	8458290.6125	4455109.4595				
	Գործարարական նշանակությունը						
	Ջողանասը ծանրաբեռնված է						


Կատարող Գ. Առաքելյան  
 (Մտու, ազգանուն)  
 Որակավորման վկայականի համարը 050 տրման ամիս, ամսաթիվը 15.12.2011  
 Իրավաբանական անձի 271.62890 ԱԶ Գ. Առաքելյան  
 (Կենտրոնական գրասենյակի համարը) (անվանումը)  
 28.06.2017 թ.  
 (Տրման ամիս ամսաթիվ)

Հաստատում են՝

ՀՈՂԱՄԱՍԻ ՀԱՏԱԿԱԳԻԾ

Հովուների համայնք \_\_\_\_\_ ին Հողիատկացման դիմքը \_\_\_\_\_  
Ամուն, ազգանուն \_\_\_\_\_  
Կտայք \_\_\_\_\_ Զովուների  
Մարզ \_\_\_\_\_ Համայնք \_\_\_\_\_  
Քաղաք \_\_\_\_\_

Մասշտաբ 1:500



ՀՈՂԱՄԱՍԻ		Վարչ. հիշ. համար				Սահմանակից սեփականատիրոջ (օգտագործողի) անուն, ազգանունը (անվանումը)		Շահութաբաժնի տարբերակ		Շահութաբաժնի տարբերակ		Շահութաբաժնի տարբերակ		Շահութաբաժնի տարբերակ	
Սակերեղ (քմ. հա)	Վարչ. հիշ. համար	Y	X	Շահութաբաժնի տարբերակ (մետր)	Շահութաբաժնի տարբերակ	Շահութաբաժնի տարբերակ	Շահութաբաժնի տարբերակ	Շահութաբաժնի տարբերակ	Շահութաբաժնի տարբերակ	Շահութաբաժնի տարբերակ	Շահութաբաժնի տարբերակ	Շահութաբաժնի տարբերակ	Շահութաբաժնի տարբերակ	Շահութաբաժնի տարբերակ	Շահութաբաժնի տարբերակ
0.0643 հա	1	8456362.0854	4465091.6780	42.87											
Ծածկագիրը	2	8456365.0821	4455134.6464	15.00											
	3	8456380.0340	4455133.4455	42.87											
	4	8456377.0373	4455090.6771	15.00											
Սպատակային նշանակությունը	1	8456362.0854	4465091.6780												
Գործատական նշանակությունը															
Հողամասը ծանրաբեռնված է															

Կատարող \_\_\_\_\_ Գ. Առաքելյան  
 (Ստորագրություն) (Անուն, ազգանուն)  
 Որակավորման վկայականի համարը 050 \_\_\_\_\_ տրման անիս, ամսաթիվը \_\_\_\_\_  
 Իրավաբանական անձի 271 62890 \_\_\_\_\_ ԱԶ Գ. Առաքելյան  
 (Բեռնական գրանցման համարը) (անվանումը)



28.06.2017 թ.  
(Տրման անիս ամսաթիվ)

Առա

ՀՈՂԱՍՍԱՍԻ ՀԱՏԱԿԱԿԱԳԻԾ

Ձվալուռի համայնք  
Անուն, ազգանուն

ին Հողիատկալացման հիմքը

Կոտայք

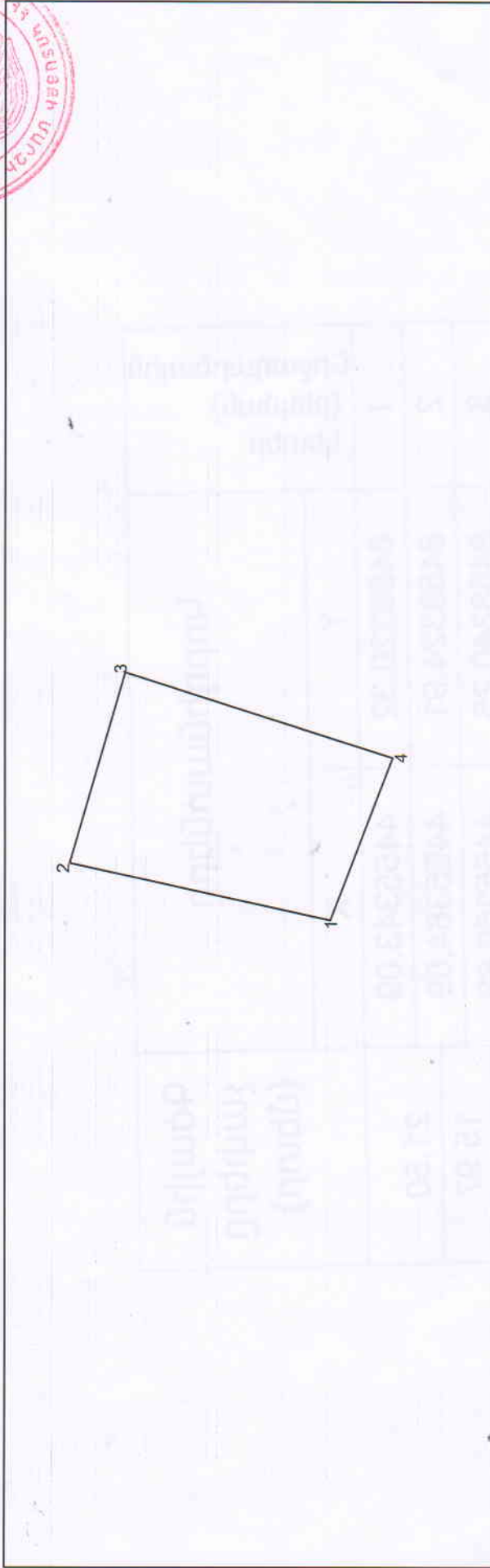
Ձուլուռի

Մարզ

Համայնք

Մասշտաբ 1:500

Հասցե



ՀՈՂԱՍՍԱՍԻ

ՇԵՆՔԻ ՇԻՒՌԹՅԱՆ

Մակերեսը (հա)	0.03300 հա
Ծավալգիրը	07-029-0044-0012-ից
Նպատակային նշանակությունը	բնակավայրերի
Գործարարական նշանակությունը	այլ հող
Հողամասը ծանրաբեռնված է	

Գծային չափերը (մետր)	Կողմնամասերը	Սահմանակից սեփականատիրոջ (օգտագործողի) անուն, ազգանունը (անվանումը)	Վերահսկողական օրենսդրական հիմքեր (անվանումը)	Գործարարական նշանակությունը (անվանումը)
1 8458320.32	Y 4455343.09	X 4455343.09		
2 8458324.91	4455364.09	15.97		
3 8458340.25	4455359.65	22.66		
4 8458333.40	4455338.05	14.03		
1 8458320.32	4455343.09			

Կատարող *Շեյքիզ*  
(ստորագրություն)  
Սիրառակես Ռազարյան  
(Անուն, ազգանուն)  
Որակավորման վկայականի համարը 045 տրման ամիս, ամսաթիվը  
«ՍԿԶՆԱԿԵՏ-2012» ՄՈՒԸ (անվանումը)  
Իրավաբանական անձի 282.110.104352 (պետական գրանցման համարը)

Ս. Ռազարյան  
(ստորագրություն)  
29.05.2017թ.  
*Շեյքիզ*





# ՀԱՅԱՍՏԱՆԻ ՀԱՆՐԱՊԵՏՈՒԹՅԱՆ ԶՈՎՈՒՆԻ ՀԱՄԱՅՆՔԻ ԱՎԱԳԱՆԻ

Հայաստանի Հանրապետության Կոտայքի մարզի  
Զովունի համայնքի 1 փողոց 133, Հեռ (+374224) 6 00 47, Կոդ 03301313, E-mail zovuni.kotayq@mta.gov.am

## ՈՐՈՇՈՒՄ

«14» օգոստոսի 2017 թվականի No 97

ՀԱՅԱՍՏԱՆԻ ՀԱՆՐԱՊԵՏՈՒԹՅԱՆ ԿՈՏԱՅՔԻ ՄԱՐԶԻ ԶՈՎՈՒՆԻ ՀԱՄԱՅՆՔԻ ԲՆԱԿԻՉ  
ՄԱՐՅԱՄ ՊԱՏՎԱԿԱՆԻ ՆԻԿՈԼՅԱՆԻՆ ԴՐԱՄԱԿԱՆ ՕԳՆՈՒԹՅՈՒՆ ՏՐԱՄԱԴԻԵԼՈՒ  
ՄԱՍԻՆ

Ղեկավարվելով «Տեղական ինքնակառավարման մասին» Հայաստանի  
Հանրապետության օրենքի 48-րդ հոդվածի 1-ին մասի 2)-րդ կետի պահանջներով, ինչպես նաև  
հաշվի առնելով Մարյամ Պատվականի Նիկոլյանի դիմումը՝  
համայնքի ավագանին **որոշում է.**

Տրամադրել դրամական օգնություն հետևյալ չափով՝

1. Մարյամ Պատվականի Նիկոլյանի 80000 /ութանասուն հազար/ դրամ:

Կողմ 7

Դեմ 0

Ձեռնպահ 0

Ազիզ Ավդալյան

Գոռ Հայրապետյան

Արմեն Բարսեղյան

Գարիկ Սիրականյան

Հարություն Պետրոսյան

Գրիգոր Բաղդասարյան

Մհեր Սիմոնյան

ՀԱՄԱՅՆՔԻ ՂԵԿԱՎԱՐԻ Ժ/Պ



ԱՐՄԵՆ ՍԻՄՈՆՅԱՆ