



ՀԱՅԱՍՏԱՆԻ ՀԱՆՐԱՊԵՏՈՒԹՅԱՆ ԿՈՏԱՅՔԻ ՄԱՐԶԻ ԱՐԱՄՈՒՍ ՀԱՄԱՅՆՔԻ ԱՎԱԳԱՆԻ

Հայաստանի Հանրապետության Կոտայքի մարզի Արամուս համայնք
ՀՀ, Կոտայքի մարզ, գ.Արամուս, (0222) 6-01-57, (0222) 6-44-10

Ո Ր Ո Շ ՈՒ Մ

01 ապրիլի 2021 թվականի N 21

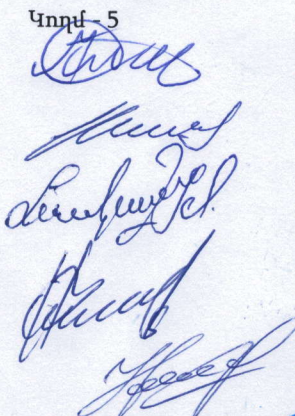
**ՀԱՄԱՅՆՔԻ ԱՎԱԳԱՆՈՒ 2021 ԹՎԱԿԱՆԻ ԱՊՐԻԼԻ 1-Ի ԹԻՎ 5 ՀԵՐԹԱԿԱՆ
ՆԻՍՏԻ ՕՐԱԿԱՐԳԸ ՀԱՍՏԱՏԵԼՈՒ ՄԱՍԻՆ**

Ղեկավարվելով "Տեղական ինքնակառավարման մասին" օրենքի 14-րդ հոդվածի պահանջներով՝ *համայնքի ավագանին որոշում է.*

Հաստատել համայնքի ավագանու 2021 թվականի ապրիլի 4-ի թիվ 5 հերթական նիստի օրակարգը.

1. Արամուս համայնքի ավագանու 2021 թվականի հունվարի 15-ի N 3 որոշման մեջ լրացումներ և փոփոխություններ կատարելու մասին.
2. Կոտայքի մարզպետին կից երիտասարդական խորհրդի կազմում Արամուս համայնքից պետական հատվածը ներկայացնող թեկնածու առաջադրելու մասին.
3. Պետական սեփականություն հանդիսացող հողամասը աճուրդային կարգով օտարելու մասին.
4. Համայնքային սեփականություն հանդիսացող հողամասերի նպատակային նշանակությունները փոխելու և վարձակալությամբ տրամադրելու մասին.
5. Սույն որոշումը ուժի մեջ է մտնում ստորագրման պահից:


Կորմ - 5



Դեմ - 0 Ձեռնպահ - 0

1. ՂԱՐԱԽԱՆՅԱՆ ԱՐՄԵՆ
2. ԱՌԱՔԵԼՅԱՆ ՆԱՐԵԿ
3. ՎԱՐԴԱՆՅԱՆ ԶԱՔԱՐԻԱ
4. ՓԻԼԴՊՈՍՅԱՆ ՎԱՀԱՆ
5. ՍՏԵՓԱՆՅԱՆ ՄԵՆՈՒԱ

ՀԱՄԱՅՆՔԻ ՂԵԿԱՎԱՐԻ Ժ/Պ



ՏԻԳՐԱՆ ԳԵՂԱՄՅԱՆ



ՀԱՅԱՍՏԱՆԻ ՀԱՆՐԱՊԵՏՈՒԹՅԱՆ ԿՈՏԱՅՔԻ ՄԱՐԶԻ ԱՐԱՄՈՒՍ ՀԱՄԱՅՆՔԻ ԱՎԱԳԱՆԻ

Հայաստանի Հանրապետության Կոտայքի մարզի Արամուս համայնք
ՀՀ, Կոտայքի մարզ, գ. Արամուս, (0222) 6-01-57, (0222) 6-44-10

Ո Ր Ո Շ ՈՒ Մ

01 ապրիլի 2021 թվականի N 22



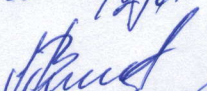
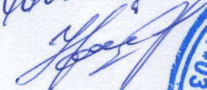

ԱՐԱՄՈՒՍ ՀԱՄԱՅՆՔԻ ԱՎԱԳԱՆՈՒ 2021 ԹՎԱԿԱՆԻ ՀՈՒՆՎԱՐԻ 15-Ի N 3 ՈՐՈՇՄԱՆ ՄԵՋ ԼՐԱՅՈՒՄՆԵՐ ԵՎ ՓՈՓՈԽՈՒԹՅՈՒՆՆԵՐ ԿԱՏԱՐԵԼՈՒ ՄԱՍԻՆ

Ղեկավարվելով «Նորմատիվ իրավական ակտերի մասին» օրենքի 33-րդ հոդվածի 1-ին մասի 1-ին կետի և 3-րդ մասի պահանջներով՝ *համայնքի ավագանին որոշում է.*

1. Արամուս համայնքի ավագանու 2021 թվականի հունվարի 15-ի «Արամուսի համայնքապետարանի և մարզամշակույթային կենտրոնի ակտիվների և պարտավորությունների 2020 թվականի գույքագրման մասին» N 3 որոշման մեջ կատարել հետևյալ լրացումները և փոփոխությունները.

- 1) Հիմնական միջոցների գույքագրման հավելված N 1-ի ցուցակում ավելացնել հետևյալ նոր՝ 117-րդ տող՝ «Սրսկիչի պատվանդան-կցասայլ - 1 հատ - 90.0 հազ. դրամ» բովանդակությամբ.
- 2) Հիմնական միջոցների գույքագրման հավելված N 1-ի ցուցակում ավելացնել հետևյալ նոր՝ 118-րդ տող՝ «Էքսկավատորի զամբյուղներ (կոշեր) - 2 հատ - 950.0 հազ. դրամ» բովանդակությամբ.
- 3) Հիմնական միջոցների գույքագրման հավելված N 1-ի ցուցակում ավելացնել հետևյալ նոր՝ 119-րդ տող՝ «Համակարգիչ Core i3 - 1 հատ - 228.0 հազ. դրամ» բովանդակությամբ.
- 4) Հիմնական միջոցների գույքագրման հավելված N 1-ի ցուցակում ավելացնել հետևյալ նոր՝ 120-րդ տող՝ «Համակարգիչ Lenovo ideacenter A340-24IWL - 1 հատ - 350.0 հազ. դրամ» բովանդակությամբ.
- 5) Հիմնական միջոցների գույքագրման հավելված N 1-ի աղյուսակի 77-րդ (աղբամաններ) տողի 5-րդ և 6-րդ սյունակներում համապատասխանաբար ավելացնել «+23» և «828000» թվերը.
- 6) Հիմնական միջոցների գույքագրման հավելված N 1-ի աղյուսակի 77-րդ (աղբամաններ) տողի 7-րդ և 8-րդ սյունակների «237» և «10099000» թվերը փոխարինել համապատասխանաբար «260» և «10927000» թվերով.
- 7) Հիմնական միջոցների գույքագրման հավելված N 1-ի աղյուսակի «Ընդամենը» տողի 3-րդ, 4-րդ, 5-րդ, 6-րդ, 7-րդ և 8-րդ սյունակների «551», «66649890», «+33/-1», «+1411550 /-1300000», «577» և «66806440» թվերը փոխարինել համապատասխանաբար «574», «64260940», «+31», «+3950200», «605» և «69066» թվերով.

2. Սույն որոշումը ուժի մեջ է մտնում ստորագրման օրվանից:

Կողմ - 5      Դեմ - 0 Ձեռնպահ - 0

- 1. ՂԱՐԱԽԱՆՅԱՆ ԱՐՄԵՆ
- 2. ԱՌԱՔԵԼՅԱՆ ՆԱՐԵԿ
- 3. ՎԱՐԴԱՆՅԱՆ ԶԱՔԱՐԻԱ
- 4. ՓՈՓՈԽՈՒՄՆԵՐ ՎԱՀԱՆ
- 5. ՄՏԵՓՈՒՅԱՆ ՓԵՆՈՒՍ



ՀԱՅԱՍՏԱՆԻ ՀԱՆՐԱՊԵՏՈՒԹՅԱՆ ԿՈՏԱՅՔԻ ՄԱՐԶԻ ԱՐԱՄՈՒՍ ՀԱՄԱՅՆՔԻ ԱՎԱԳԱՆԻ

Հայաստանի Հանրապետության Կոտայքի մարզի Արամուս համայնք
ՀՀ, Կոտայքի մարզ, գ.Արամուս, (0222) 6-01-57, (0222) 6-44-10

Ո Ր Ո Շ ՈՒ Մ

01 ապրիլի 2021 թվականի N 23



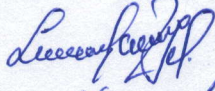
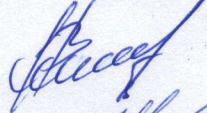

**ԿՈՏԱՅՔԻ ՄԱՐԶՊԵՏԻՆ ԿԻՑ ԵՐԻՏԱՍԱՐԴԱԿԱՆ ԽՈՐՀՐԴԻ ԿԱԶՄՈՒՄ ԱՐԱՄՈՒՍ
ՀԱՄԱՅՆՔԻՑ ՊԵՏԱԿԱՆ ՀԱՏՎԱԾԸ ՆԵՐԿԱՅԱՅՆՈՂ ԹԵԿՆԱԾՈՒ ԱՌԱՋԱԴՐԵԼՈՒ
ՄԱՍԻՆ**

Ղեկավարվելով Հայաստանի Հանրապետության Կառավարության 2012 թվականի դեկտեմբերի 27-ի N 1693-Ն որոշման N 2 հավելվածի 14-րդ կետով և Հայաստանի Հանրապետության վարչապետի 2014 թվականի փետրվարի 10-ի N 85-Ա որոշման 2-րդ կետով՝ *համայնքի ավագանին որոշում է.*

1. Կոտայքի մարզպետին կից երիտասարդական խորհրդի կազմում Արամուս համայնքից պետական հատվածը ներկայացնող թեկնածու առաջադրել համայնքի ղեկավարի տեղակալ Վոլոդյա Վաչիկի Ղազարյանին.
2. Սույն որոշումը ուժի մեջ է մտնում ստորագրման օրվանից:

Կողմ - 5

Դեմ - 0 Ձեռնպահ - 0

1. ՂԱՐԱԽԱՆՅԱՆ ԱՐՄԵՆ 
2. ԱՌԱՔԵԼՅԱՆ ՆԱՐԵԿ 
3. ՎԱՐԴԱՆՅԱՆ ԶԱՔԱՐԻԱ 
4. ՓԻԼԻՊՈՍՅԱՆ ՎԱՀԱՆ 
5. ՍՏԵՓԱՆՅԱՆ ՄԵՆՈՒԱ 

ՀԱՄԱՅՆՔԻ ՂԵԿԱՎԱՐԻ Ժ/Պ

ՏԻԳՐԱՆ ԳԵՂԱՄՅԱՆ





ՀԱՅԱՍՏԱՆԻ ՀԱՆՐԱՊԵՏՈՒԹՅԱՆ ԿՈՏԱՅՔԻ ՄԱՐԶԻ ԱՐԱՄՈՒՍ ՀԱՄԱՅՆՔԻ ԱՎԱԳԱՆԻ

Հայաստանի Հանրապետության Կոտայքի մարզի Արամուս համայնք
ՀՀ, Կոտայքի մարզ, գ. Արամուս, (0222) 6-01-57, (0222) 6-44-10

Ո Ր Ո Շ ՈՒ Մ

01 ապրիլի 2021 թվականի N 24

**ՊԵՏԱԿԱՆ ՍԵՓԱԿԱՆՈՒԹՅՈՒՆ ՀԱՆԴԻՍԱՅՈՂ ՀՈՂԱՄԱՍՍԸ ԱՃՈՒՐԴԱՅԻՆ
ԿԱՐԳՈՎ ՕՏԱՐԵԼՈՒ ՄԱՍԻՆ**

Ղեկավարվելով "Տեղական ինքնակառավարման մասին" օրենքի 18-րդ հոդվածի 1-ին մասի 21-րդ կետի և Հայաստանի Հանրապետության կառավարության 2010 թվականի հունվարի 14-ի N 16-Ն որոշմամբ հաստատված կարգի պահանջներով ու հիմք ընդունելով Հայաստանի Հանրապետության Կոտայքի մարզպետի՝ 2019 թվականի դեկտեմբերի 19-ի N 01/12/08879-2019 գրությունը՝ *համայնքի ավագանին որոշում է.*

1. Հաստատել հողամասի օտարման սխեման (համաձայն հավելվածի)՝ համաձայն որի թույլատրել համայնքի ղեկավարին 2021 թվականին աճուրդ-վաճառքի միջոցով օտարել Արամուս համայնքի վարչական տարածքում գտնվող, պետական սեփականություն հանդիսացող բնակավայրի նշանակության 0,04626 հա հասարակական կառուցապատման հողատեսք.
2. Արամուս համայնքի Տիգրանաձորի խճուղի 4/7 հասցեում գտնվող, պետական սեփականություն հանդիսացող, օտարման ենթակա՝ 07-013-0136-0077 կադաստրային ծածկագրով բնակավայրի նշանակության 0,04626 հա հասարակական կառուցապատման հողատեսքի համար մեկնարկային գին սահմանել՝ 3500000 (երեք միլիոն հինգ հարյուր հազար) դրամ:
3. Սույն որոշումը ուժի մեջ է մտնում ստորագրման օրվանից:

Կողմ - 5

Դեմ - 0

Ձեռնպահ - 0

1. ՂԱՐԱԽԱՆՅԱՆ ԱՐՄԵՆ

2. ԱՌԱՔԵԼՅԱՆ ՆԱՐԵԿ

3. ՎԱՐԴԱՆՅԱՆ ԶԱՔԱՐԻԱ

4. ՓԻԼԻՊՈՍՅԱՆ ՎԱՀԱՆ

5. ՍԵՓԱՆՅԱՆ ՄԵՆՈՒԱ

ՀԱՄԱՅՆՔԻ ՂԵԿԱՎԱՐԻԹՊ



ՏԻԳՐԱՆ ԳԵՂԱՄՅԱՆ



ՀԱՅԱՍՏԱՆԻ ՀԱՆՐԱՊԵՏՈՒԹՅԱՆ ԿՈՏԱՅՔԻ ՄԱՐԶԻ ԱՐԱՄՈՒՍ ՀԱՄԱՅՆՔԻ ԱՎԱԳԱՆԻ

Հայաստանի Հանրապետության Կոտայքի մարզի Արամուս համայնք
ՀՀ, Կոտայքի մարզ, գ. Արամուս, (0222) 6-01-57, (0222) 6-44-10

Ո Ր Ո Շ ՈՒ Մ

01 ապրիլի 2021 թվականի N 25

**ՀԱՄԱՅՆՔԱՅԻՆ ՍԵՓԱԿԱՆՈՒԹՅՈՒՆ ՀԱՆԴԻՄԱՅՈՂ ՀՈՂԱՄԱՍԵՐԻ
ՆՊԱՏԱԿԱՅԻՆ ՆՇԱՆԱԿՈՒԹՅՈՒՆՆԵՐԸ ՓՈԽԵԼՈՒ ԵՎ ՎԱՐՉԱԿԱԼՈՒԹՅԱՄԲ
ՏՐԱՄԱԴՐԵԼՈՒ ՄԱՍԻՆ**

Ղեկավարվելով "Տեղական ինքնակառավարման մասին" օրենքի 18-րդ հոդվածի 21-րդ և 29-րդ կետերի, "Քաղաքաշինության մասին" օրենքի 14³ հոդվածի 5-րդ կետի, Հայաստանի Հանրապետության կառավարության 2011 թվականի դեկտեմբերի 29-ի N 1920-Ն որոշմամբ հաստատված կարգի ու 2001 թվականի ապրիլի 12-ի N 286 որոշմամբ հաստատված կարգի 44-րդ կետի "ը" ենթակետի պահանջներով և հիմք ընդունելով Արամուս համայնքի ավագանու 2017 թվականի նոյեմբերի 16-ի N 59 որոշումը՝ *համայնքի ավագանին որոշում է.*

1. Հավանություն տալ համայնքի ղեկավարի առաջարկությանը և Արամուս համայնքի վարչական տարածքում գտնվող, համայնքային սեփականություն հանդիսացող, 07-013-0159-0169 կադաստրային ծածկագրով 2,46268հա գյուղատնտեսական նշանակության հողամասից 2,44625հա-ի (համաձայն «Երիցուկ» ՍՊԸ-ի կողմից տրամադրված հատակագծի) և 07-013-0159-0168 կադաստրային ծածկագրով 0,38164հա գյուղատնտեսական նշանակության հողամասի նպատակային նշանակությունը համարել փոփոխված՝ արդյունաբերության, ընդերքօգտագործման և այլ արտադրական նշանակության՝ ընդերքի օգտագործման հողերի:
2. Թույլատրել համայնքի ղեկավարին առանց մրցույթի (հիմք՝ Հայաստանի Հանրապետության էներգետիկայի և բնական պաշարների նախարարության 2012 թվականի հոկտեմբերի 20-ի N ԼՎ-076 լեռնահատկացման ակտ, Հայաստանի Հանրապետության էներգետիկայի և բնական պաշարների նախարարության 2012 թվականի հոկտեմբերի 20-ի օգտակար հանածոյի արդյունահանման ՇԱԹՎ-29/076 թույլտվություն և Հայաստանի Հանրապետության էներգետիկայի և բնական պաշարների նախարարության 2012 թվականի հոկտեմբերի 20-ի N ՊՎ-076 օգտակար հանածոյի արդյունահանման նպատակով ընդերքօգտագործման պայմանագիր) վարձակալությամբ «Ա. Ա. Բ. ՊՐՈԵԿՏ» ՍՊԸ-ին տրամադրել սույն որոշման 1-ին կետում նշված՝

1) 2,44625հա փոփոխված արդյունաբերության, ընդերքօգտագործման և այլ արտադրական նշանակության հողամասը՝ 15 (տասնհինգ) տարի ժամկետով, տարեկան 1412000 (մեկ միլիոն չորս հարյուր տասներկու հազար) դրամ վարձավճարով.

2) 0,38164հա փոփոխված արդյունաբերության, ընդերքօգտագործման և այլ արտադրական նշանակության հողամասը՝ 15 (տասնհինգ) տարի ժամկետով, տարեկան 220000 (երկու հարյուր քսան հազար) դրամ վարձավճարով:

3. Հողամասերը տրամադրվում են ընդերքօգտագործման նպատակով:

4. Հողամասերի նպատակային նշանակության փոփոխությունը պետական գրանցում ստանալուց հետո ներառել ընթացիկ տարվա հողային հաշվեկշռում:

5. Սույն որոշումը ուժի մեջ է մտնում ստորագրման օրվանից:


Կողմ -5

Դեմ -0


Ձեռնպահ -0



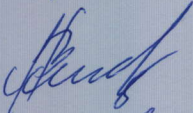
1. ՂԱՐԱԽԱՆՅԱՆ ԱՐՄԵՆ



2. ԱՌԱՔԵԼՅԱՆ ՆԱՐԵԿ



3. ՎԱՐԴԱՆՅԱՆ ԶԱՔԱՐԻԱ



4. ՓԻԼԻՊՈՍՅԱՆ ՎԱՀԱՆ



5. ՍՏԵՓԱՆՅԱՆ ՄԵՆՈՒԱ

ՀԱՄԱՅՆՔԻ ՂԵԿԱՎԱՐԻ Ժ/Պ՝



ՏԻԳՐԱՆ ԳԵՂԱՄՅԱՆ

ՀՈՂԱՄԱՍԻ ՀԱՏԱԿԱԳԻԾ



Կոտայքի մարզ Արամուս համայնք

ի ն Հողի ատկացման հիմքը

ՀՀ կառավարության 20.10.2005թ. թիվ 2050 -Ն որոշում

2021թ.

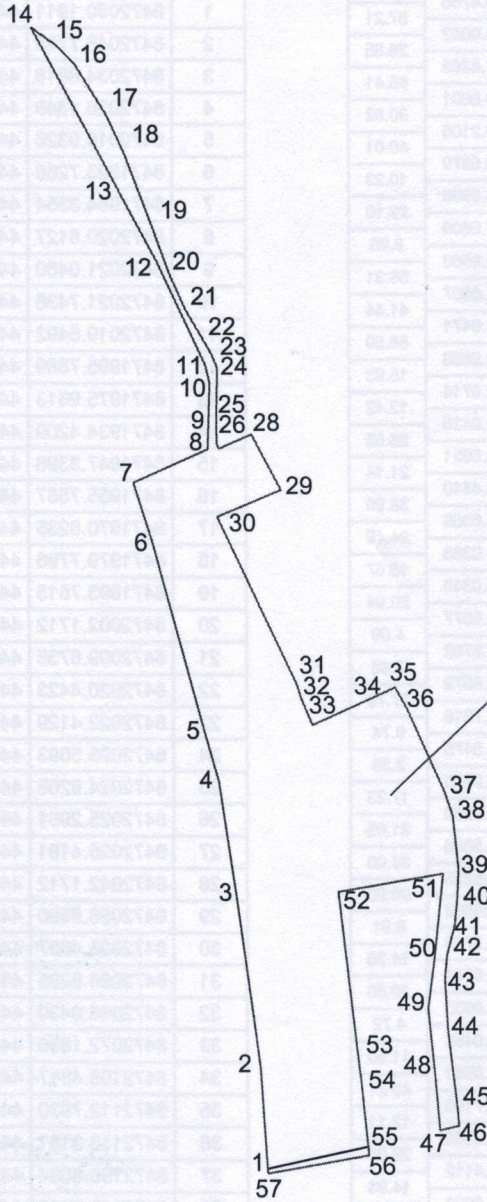
Կոտայք
Մարզ

Արամուս
Համայնք

գ.Արամուս
Հասցե

Մասշտաբ 1:5000

Հյուսիս



արդյունաբերության,
ընդերքօգտագործման
և այլ արտադրական

ՀՈՂԱՄԱՍԻ				ՇԻՆՈՒԹՅԱՆ						
Մակերեսը (հա)	2.46268	Կողորմատները		Գծային չափերը (մետր)	Մասնամակից սեփականատիրոջ (օգտագործողի) անուն, ազգանունը (անվանումը)	Համաըզոտ հատակածի	Գործառնական նշանակությունը կամ անվանումը	Կողորմատները		Գծային չափերը (մետր)
		Y	X					Y	X	
Ծածկագիրը	07-013-0159-0169	1	8472050.1911	4454993.5250	49.70					
Նպատկային նշանակությունը	արդյունաբերության, ընդերքօգտագործման և այլ արտադրական, գյուղատնտեսական	2	8472046.7785	4455043.1045	84.22					
Գործառնական նշանակությունը	ընդերքի օգտագործման 2.44625 հա վարելահող-0.01643 հա	3	8472034.8818	4455126.4756	57.21					
Հողամասը		4	8472026.1349	4455183.0082	25.85					
Ցանցային կետ		5	8472018.9326	4455207.8365	95.41					
		6	8471993.7258	4455299.8601	30.82					
		7	8471984.3354	4455329.2105	40.01					
		8	8472020.8127	4455345.6379	10.23					
		9	8472021.0460	4455355.8698	22.10					
		10	8472021.7436	4455377.9609	8.95					
		11	8472019.6492	4455386.6583	56.24					

Կատարող Ա. Գրիգորյան
(ստորագրություն)
ՍՈՒՆ, ԿԳԿՆԸՆ
Որակավորման վկայականի համարը: 040 15.12.2011թ.
Սերմանամիս ամսաթիվը
11.110.00158 «ԵՐԻՑՈՒԿ» ՍՊԸ
(պետական գրանցման համարը) (անվանումը) (ստորագրություն)

05.04.2021

Կ.Տ

Անշարժ գույքի նկատմամբ իրավունքի պետական գրանցման թիվ 16032021-07-0025 վկայականով գրանցված 2.46268հա հողանախից 2.44625հա վարձակալությամբ տրամադրվող ընդերքի օգտագործման տարածք

Երջարարձ ային (ընկման)	Կոորդինատները		Գծային չափերը (մետր)
	Y	X	
1	8472050.1911	4454993.5250	49.70
2	8472046.7785	4455043.1045	84.22
3	8472034.8818	4455126.4756	57.21
4	8472026.1349	4455183.0082	25.85
5	8472018.9326	4455207.8365	95.41
6	8471993.7258	4455299.8601	30.82
7	8471984.3354	4455329.2105	40.01
8	8472020.8127	4455345.6379	10.23
9	8472021.0460	4455355.8698	22.10
10	8472021.7436	4455377.9609	8.95
11	8472019.6492	4455386.6583	56.31
12	8471995.7869	4455437.6607	41.44
13	8471975.9613	4455474.0471	88.59
14	8471934.4200	4455552.2888	15.93
15	8471947.3398	4455542.9714	12.42
16	8471955.7587	4455533.8435	28.55
17	8471970.8235	4455509.5921	21.14
18	8471979.7796	4455490.4410	38.99
19	8471993.7515	4455454.0365	24.49
20	8472002.1712	4455431.0383	18.67
21	8472009.8735	4455414.0348	20.94
22	8472020.4423	4455395.9577	4.09
23	8472022.4129	4455392.3782	7.48
24	8472025.5093	4455385.5672	27.79
25	8472024.9208	4455357.7816	9.74
26	8472025.2951	4455348.0475	2.38
27	8472026.4181	4455345.9455	17.23
28	8472042.1712	4455352.9280	31.03
29	8472056.8590	4455325.5888	34.00
30	8472025.4697	4455312.5235	90.90
31	8472064.6285	4455230.4882	6.91
32	8472066.6439	4455223.8735	14.36
33	8472072.1696	4455210.6141	39.88
34	8472108.4817	4455227.0933	4.72
35	8472112.7830	4455229.0454	11.50
36	8472118.3181	4455218.9651	45.21
37	8472136.8034	4455177.7106	12.11
38	8472140.7446	4455166.2560	26.00
39	8472143.6112	4455140.4112	14.93
40	8472142.8954	4455125.5023	13.13
41	8472141.6414	4455112.4366	14.59
42	8472138.0590	4455098.2968	11.22
43	8472136.9836	4455087.1293	25.10
44	8472138.4169	4455062.0715	37.94
45	8472142.8954	4455024.3961	10.05
46	8472143.9572	4455014.4018	9.47
47	8472134.7194	4455012.3167	27.73
48	8472132.1630	4455039.9291	31.87
49	8472128.9160	4455071.6348	27.24
50	8472132.1015	4455098.6910	39.35
51	8472136.0419	4455137.8414	51.95
52	8472084.8527	4455129.0037	77.43
53	8472094.2050	4455052.1412	16.59
54	8472096.1872	4455035.6661	31.53
55	8472099.4492	4455004.3025	4.19
56	8472099.8827	4455000.1338	50.33
57	8472050.3536	4454991.1637	2.37
1	8472050.1911	4454993.5250	

Երջարարձ ային (ընկման)	Կոորդինատները		Գծային չափերը (մետր)
	Y	X	
1	8472050.1911	4454993.5250	49.70
2	8472046.7785	4455043.1045	84.22
3	8472034.8818	4455126.4756	57.21
4	8472026.1349	4455183.0082	25.85
5	8472018.9326	4455207.8365	95.41
6	8471993.7258	4455299.8601	30.82
7	8471984.3354	4455329.2105	40.01
8	8472020.8127	4455345.6379	10.23
9	8472021.0460	4455355.8698	22.10
10	8472021.7436	4455377.9609	8.95
11	8472019.6492	4455386.6583	56.31
12	8471995.7869	4455437.6607	41.44
13	8471975.9613	4455474.0471	88.59
14	8471934.4200	4455552.2888	15.93
15	8471947.3398	4455542.9714	12.42
16	8471955.7587	4455533.8435	28.55
17	8471970.8235	4455509.5921	21.14
18	8471979.7796	4455490.4410	38.99
19	8471993.7515	4455454.0365	24.49
20	8472002.1712	4455431.0383	18.67
21	8472009.8735	4455414.0348	20.94
22	8472020.4423	4455395.9577	4.09
23	8472022.4129	4455392.3782	7.48
24	8472025.5093	4455385.5672	27.79
25	8472024.9208	4455357.7816	9.74
26	8472025.2951	4455348.0475	2.38
27	8472026.4181	4455345.9455	17.23
28	8472042.1712	4455352.9280	31.03
29	8472056.8590	4455325.5888	34.00
30	8472025.4697	4455312.5235	90.90
31	8472064.6285	4455230.4882	6.91
32	8472066.6439	4455223.8735	14.36
33	8472072.1696	4455210.6141	39.88
34	8472108.4817	4455227.0933	4.72
35	8472112.7830	4455229.0454	11.50
36	8472118.3181	4455218.9651	45.21
37	8472136.8034	4455177.7106	12.11
38	8472140.7446	4455166.2560	26.00
39	8472143.6112	4455140.4112	14.93
40	8472142.8954	4455125.5023	13.13
41	8472141.6414	4455112.4366	14.59
42	8472138.0590	4455098.2968	11.22
43	8472136.9836	4455087.1293	25.10
44	8472138.4169	4455062.0715	37.94
45	8472142.8954	4455024.3961	10.05
46	8472143.9572	4455014.4018	9.47
47	8472134.7194	4455012.3167	27.73
48	8472132.1630	4455039.9291	31.87
49	8472128.9160	4455071.6348	27.24
50	8472132.1015	4455098.6910	39.35
51	8472136.0419	4455137.8414	51.95
52	8472084.8527	4455129.0037	77.43
53	8472094.2050	4455052.1412	16.59
54	8472096.1872	4455035.6661	31.53
55	8472099.4492	4455004.3025	4.19
1	8472050.1911	4454993.5250	50.42